



EXTRAIT DU REGISTRE DES DÉLIBÉRATIONS DU COMITÉ SYNDICAL

SÉANCE DU MARDI 11 AVRIL 2023

NOMBRE DE CONSEILLERS

- en exercice	9
- présents	7
- votants	7
- absents	2

L'an deux mille vingt-trois, le mardi onze du mois d'avril, à 19h00,

Le Comité Syndical, régulièrement convoqué, s'est réuni au nombre prescrit par la loi, dans le lieu habituel de ses séances sous la présidence de Mme Armelle CHAPALAIN, Présidente du SIAEP.

Etaient présents :

Mme Armelle CHAPALAIN, Présidente, M. Pascal VAUZELLE et M. Antoine SANTERO, Vice-Présidents, Mme Nadine CALVES, M. Jean-Dominique GILLIS, Mme Valérie MICHEL et M. Michel VRAY.

Absents excusés : M. François-Xavier DUBROUS et Mme Rolande REBYFFE.

DATE DE CONVOCATION

4 avril 2023

Pouvoir : /.

DATE D'AFFICHAGE

Secrétaire de séance :

Conformément à l'article L.2121-15 du Code Générale des Collectivités Territoriales, il a été procédé à la nomination d'un secrétaire de séance pris au sein du conseil :

Mme Valérie MICHEL ayant obtenu la majorité des suffrages, a été désignée pour remplir ces fonctions qu'elle a acceptées et conformément à l'article L.2121-18 du même code, la séance a été publique.

Acte certifié exécutoire
compte-tenu de sa transmission
en Préfecture du Val d'Oise

le
et de sa publication
le
La Présidente,

Armelle CHAPALAIN.

Les délégués, formant la majorité des membres en exercice, peuvent délibérer en application de l'article L.2121-17 du Code Général des Collectivités Territoriales.

DÉLIBÉRATION N°10_2023 : SCHÉMA DE DISTRIBUTION DE L'EAU POTABLE DU SIAEP DE LA RÉGION DE L'ISLE-ADAM AU 31 DECEMBRE 2022

DOMAINE :

3 – Domaine et Patrimoine

SOUS-DOMAINE :

3-4 Limites territoriales
3-5 Autres actes de gestion du domaine public



**DÉLIBÉRATION N°10_2023 : S
DE L'EAU POTABLE DU
DE L'ISLE-ADAM AU 31 DÉCEMBRE 2022
SÉANCE DU MARDI 11 AVRIL 2023**

SCHEMA DE DISTRIBUTION
SIAEP DE LA REGION
Berger
Levrault

Envoyé en préfecture le 18/04/2023
Reçu en préfecture le 18/04/2023
Publié le 18/04/2023
ID : 095-259500338-20230411-10_2023-DE
SIAEP

Madame la Présidente, expose au Comité Syndical,

L'article L. 2224-7-1 du Code Général des Collectivités Territoriales (CGCT) prévoit :

Les communes sont compétentes en matière de distribution d'eau potable. Dans ce cadre, elles arrêtent un schéma de distribution d'eau potable déterminant les zones desservies par le réseau de distribution. Elles peuvent également assurer la production d'eau potable, ainsi que son transport et son stockage. Toutefois, les compétences en matière d'eau potable assurées à la date du 31 décembre 2006 par des départements ou des associations syndicales créées avant cette date ne peuvent être exercées par les communes sans l'accord des personnes concernées.

Le schéma mentionné à l'alinéa précédent comprend notamment un descriptif détaillé des ouvrages de transport et de distribution d'eau potable. Lorsque le taux de perte en eau du réseau s'avère supérieur à un taux fixé par décret selon les caractéristiques du service et de la ressource, les services publics de distribution d'eau établissent, avant la fin du second exercice suivant l'exercice pour lequel le dépassement a été constaté, un plan d'actions comprenant, s'il y a lieu, un projet de programme pluriannuel de travaux d'amélioration du réseau.

Le descriptif visé à l'alinéa précédent est établi avant la fin de l'année 2013. Il est mis à jour selon une périodicité fixée par décret afin de prendre en compte l'évolution du taux de perte visé à l'alinéa précédent ainsi que les travaux réalisés sur ces ouvrages.

L'article D.2224-5-1 du CGCT prévoit que le « descriptif détaillé des ouvrages de transport et de distribution d'eau potable » comporte le plan des réseaux mentionnant la localisation des dispositifs généraux de mesures et un inventaire des réseaux comprenant :

- les linéaires de canalisations;
- l'année ou, à défaut la période de pose;
- la catégorie de l'ouvrage (« sensible » ou « non sensible ») au regard de l'article R.554-2 du code de l'environnement;
- la précision des informations cartographiques définie en application du V de l'article R.554-23 du code de l'environnement;
- les informations disponibles sur les matériaux utilisés et les diamètres des canalisations

Le descriptif détaillé est mis à jour et complété chaque année en mentionnant les travaux réalisés sur les réseaux ainsi que les données acquises pendant l'année (articles D.213-48-14-1 et D.213-74-1 du code de l'environnement).

Etant donné les statuts du SIAEP de la Région de l'Isle-Adam et sachant que ce dernier est composé des communes de Champagne-sur-Oise, L'Isle-Adam et Parmain, cette compétence obligatoire revient donc au syndicat sur le territoire desdites communes.

Ce schéma de distribution prend en compte les zones urbanisées et urbanisables des PLU des communes membres, sauf contraintes particulières. En revanche, les habitations, trop distantes du réseau d'alimentation en eau potable existant demeurent en alimentation privative, le coût de la création d'une extension ne permettant pas leur raccordement.

Le SIAEP de la Région de l'Isle-Adam dispose de 3 forages, CASSAN1 sur la commune de L'Isle-Adam, et CASSAN2 et CASSAN3 sur la commune de Mours.

L'arrêté préfectoral n°2020-15893 du 10 juillet 2020 :

- portant DUP des travaux de prélèvement d'eau destinée à l'alimentation des collectivités humaines, des périmètres de protection,
- autorisant l'exploitation des 3 forages en vue de l'utilisation de l'eau pour la consommation humaine

a été notifié le 28 juillet 2020.

Le SIAEP a conclu un contrat de Délégation de Service Public avec la société SUEZ EAU FRANCE pour la période 2014-2024. Dans ce cadre, cette dernière tient à jour l'inventaire de nos ouvrages et installations afférentes ainsi que les travaux menés sur ces derniers chaque année.

.../...

Par ailleurs, la Collectivité établit chaque année un programme de travaux de renouvellement de canalisations et des branchements particuliers au vu de la liste établie par le Délégué en prenant en compte notamment l'âge, l'état, la sollicitation et le matériau des installations.

L'ensemble des préconisations réglementaires est assuré par l'exploitation d'un système d'information géographique (SIG) dédié au réseau d'eau potable par le Délégué, ce qui atteste ainsi de la connaissance approfondie du réseau, ce qui permet d'être en conformité avec la réglementation.

Considérant la délibération n°4/2020 du 4 mars 2020, relative au schéma de distribution de l'eau potable du SIAEP de la Région de l'Isle-Adam arrêté au 31 décembre 2019,

Considérant la délibération n°5/2021 du 25 février 2021, relative au schéma de distribution de l'eau potable du SIAEP de la Région de l'Isle-Adam arrêté au 31 décembre 2020,

Considérant la délibération n°6-2022 du 22 février 2022, relative au schéma de distribution de l'eau potable du SIAEP de la Région de l'Isle-Adam arrêté au 31 décembre 2021,

Considérant la nécessité de prendre en compte les travaux réalisés sur le territoire entre le 31 décembre 2021 et le 31 décembre 2022,

LE COMITE SYNDICAL, après en avoir délibéré, à l'unanimité :

- **APPROUVE** le **SCHEMA DE DISTRIBUTION** mis à jour au **31 décembre 2022** selon les plans ci-annexés,

- **PRÉCISE** que la mise à jour de ce schéma est annuelle,

- **DÉFINIT** la zone de distribution comprenant les canalisations de distribution existantes ainsi qu'une bande de 10 mètres linéaires de chaque côté, sauf contraintes particulières,

- **DISTINGUE** une zone d'alimentation limitée sur la commune de Parmain comprise entre la rue de Parmain, le Chemin des Charrues et la rue du Lieutenant Guilbert,

- et **INDIQUE** que ce schéma sera intégré au Schéma Directeur de l'Eau et de l'Assainissement (SDEA) du SIAPIA.

	POUR	ABSTENTION	CONTRE
VOTE	7	0	0

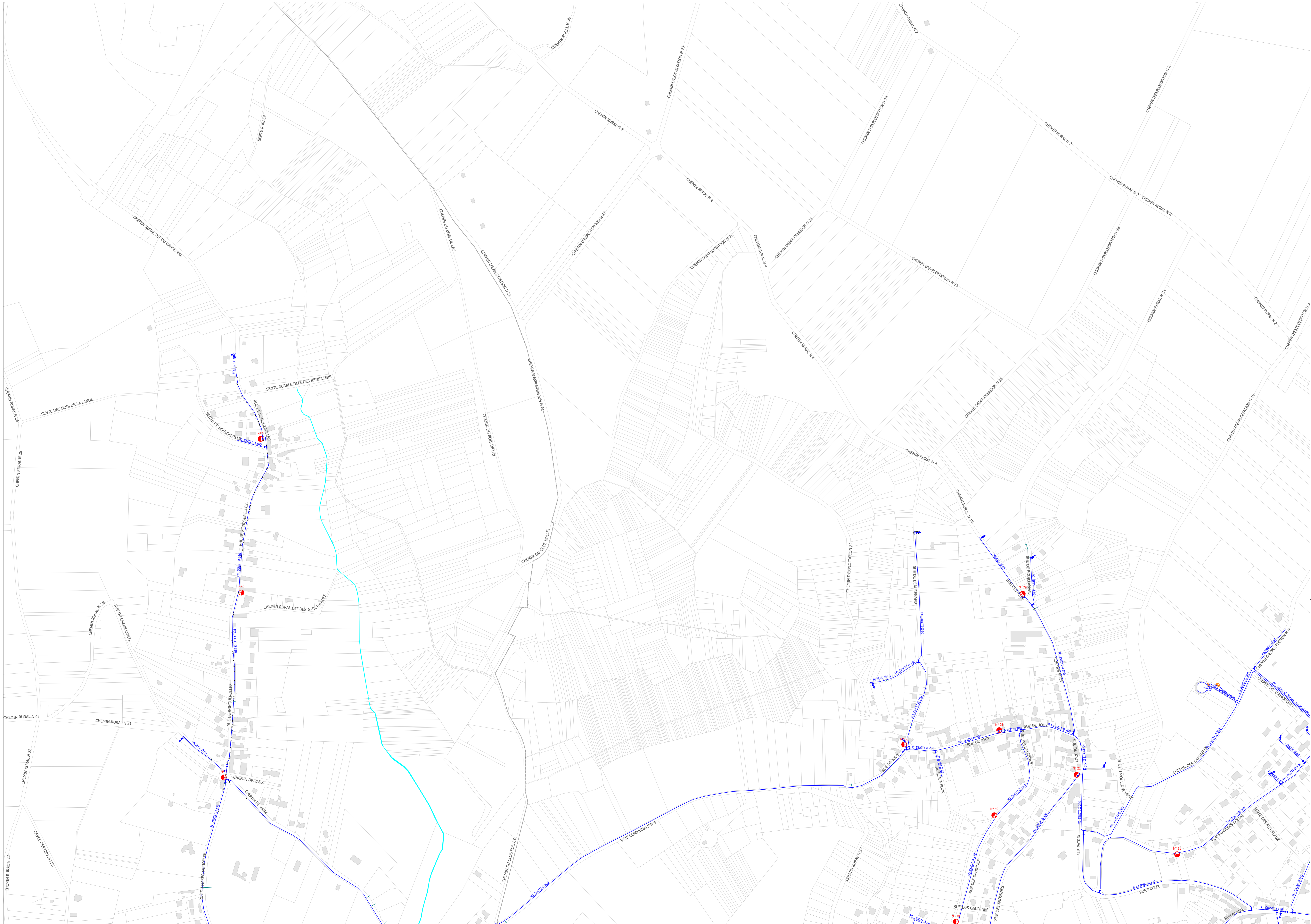
Fait et délibéré en séance, les jour, mois et an susdits.

La secrétaire de séance,


Valérie MICHEL.


Anniele CHAPALAIN.



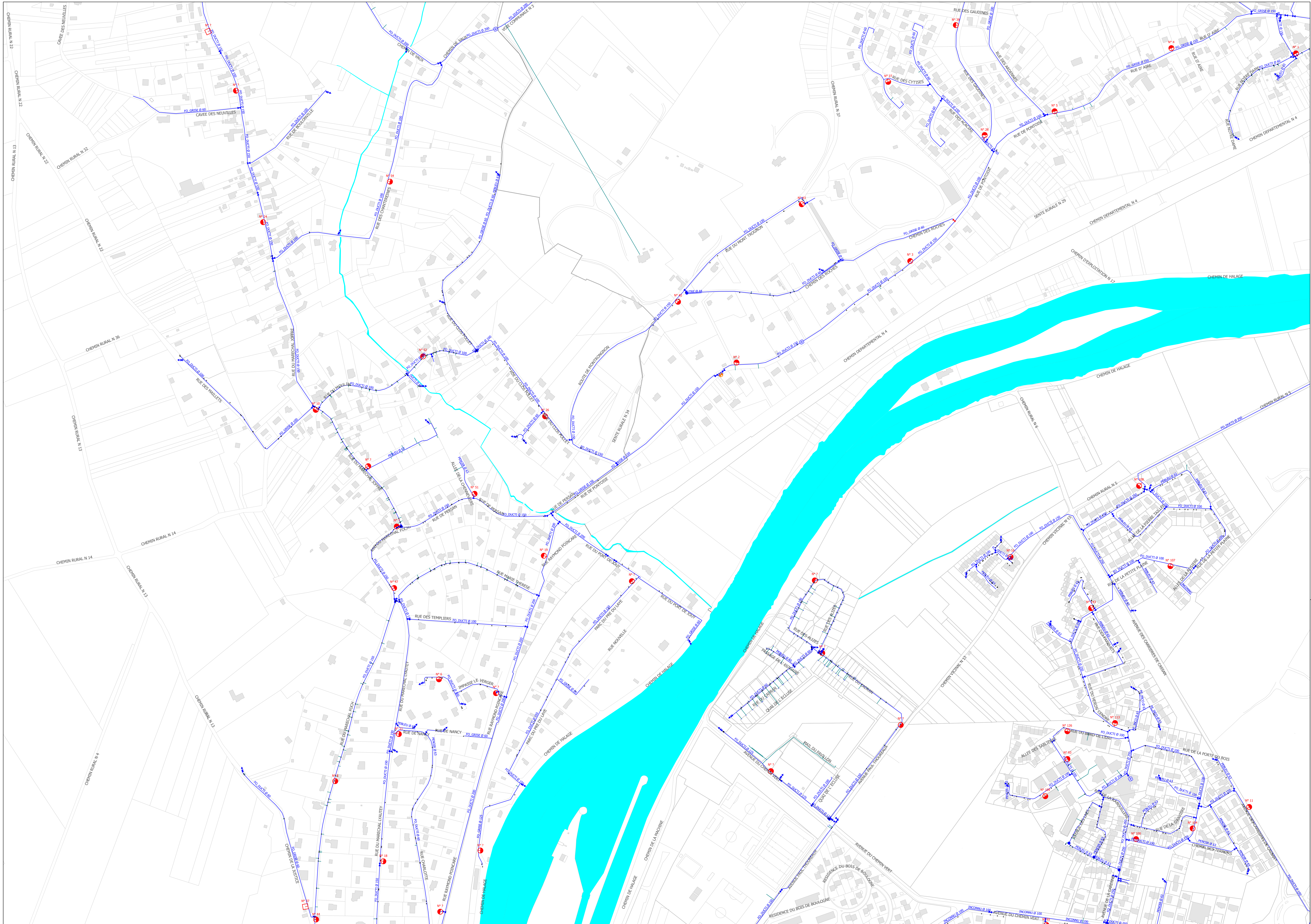


**PLAN DE RESEAUX
EAU**

Contrat : ISLE ADAM (SI)

N

le nom du plan est : EAU_SI ISLE ADAM_PL01		E01
SUEZ		Echelle : 1/2 000
SOURCES SIG SUEZ EAU FRANCE DGI - Cadastre		Date d'impression : 15/02/2023
<small>Propriété SUEZ EAU FRANCE Toute reproduction interdite. Les informations sur les éléments constitués du réseau sont données à titre indicatifs. Elles n'engagent en aucun cas la responsabilité de SUEZ EAU FRANCE.</small>		

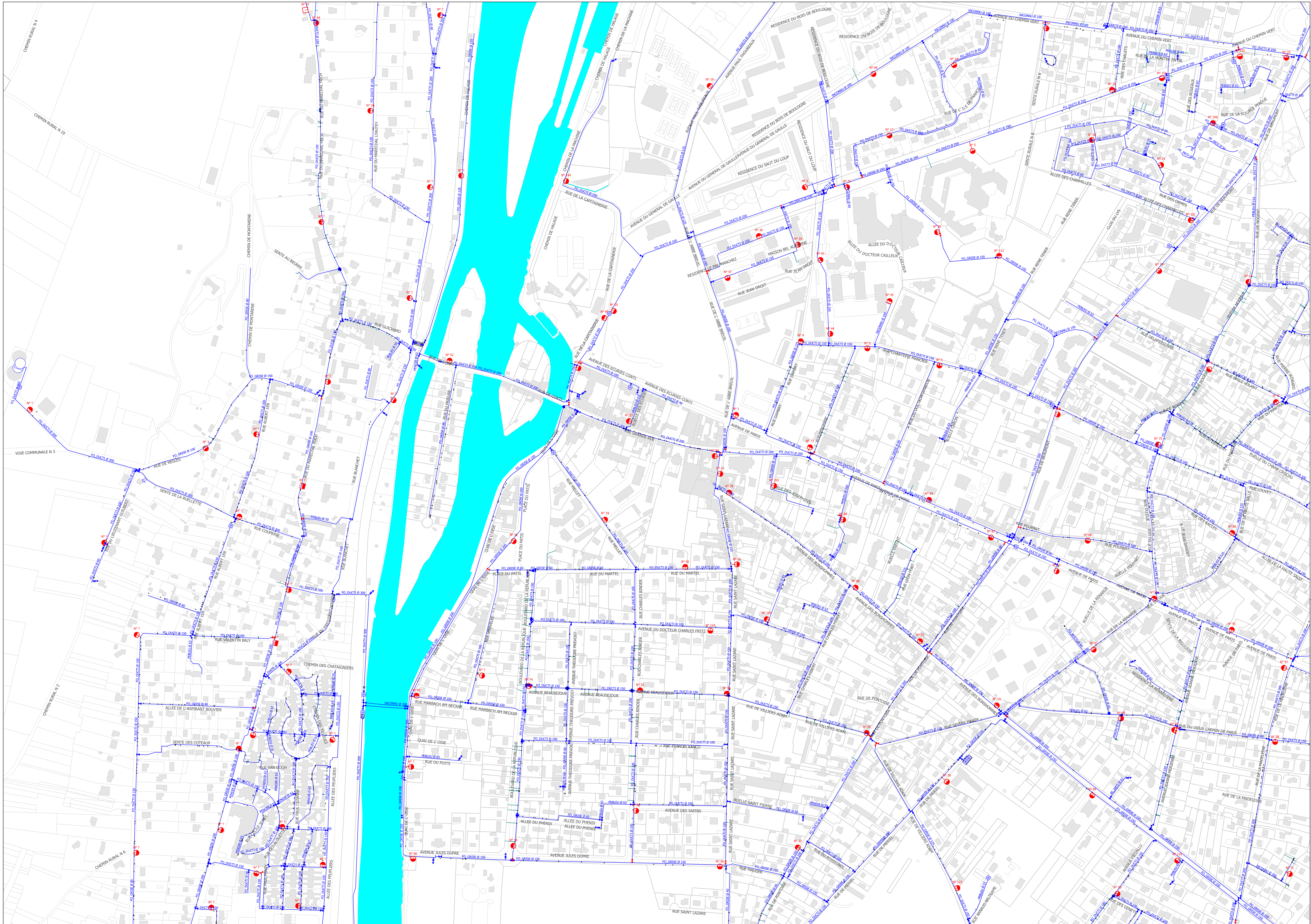


**PLAN DE RESEAUX
EAU**

Contrat : ISLE ADAM (SI)

N


le nom du plan est : EAU_SI ISLE ADAM_PL03		E03
suez		Echelle : 1/2 000
SOURCES SIG SUEZ EAU FRANCE DGI - Cadastre		Date d'impression : 15/02/2023
<small>Propriété SUEZ EAU FRANCE Toute reproduction interdite. Les informations sur les éléments constitutifs du réseau sont données à titre indicatifs. Elles n'engagent en aucun cas la responsabilité de SUEZ EAU FRANCE.</small>		

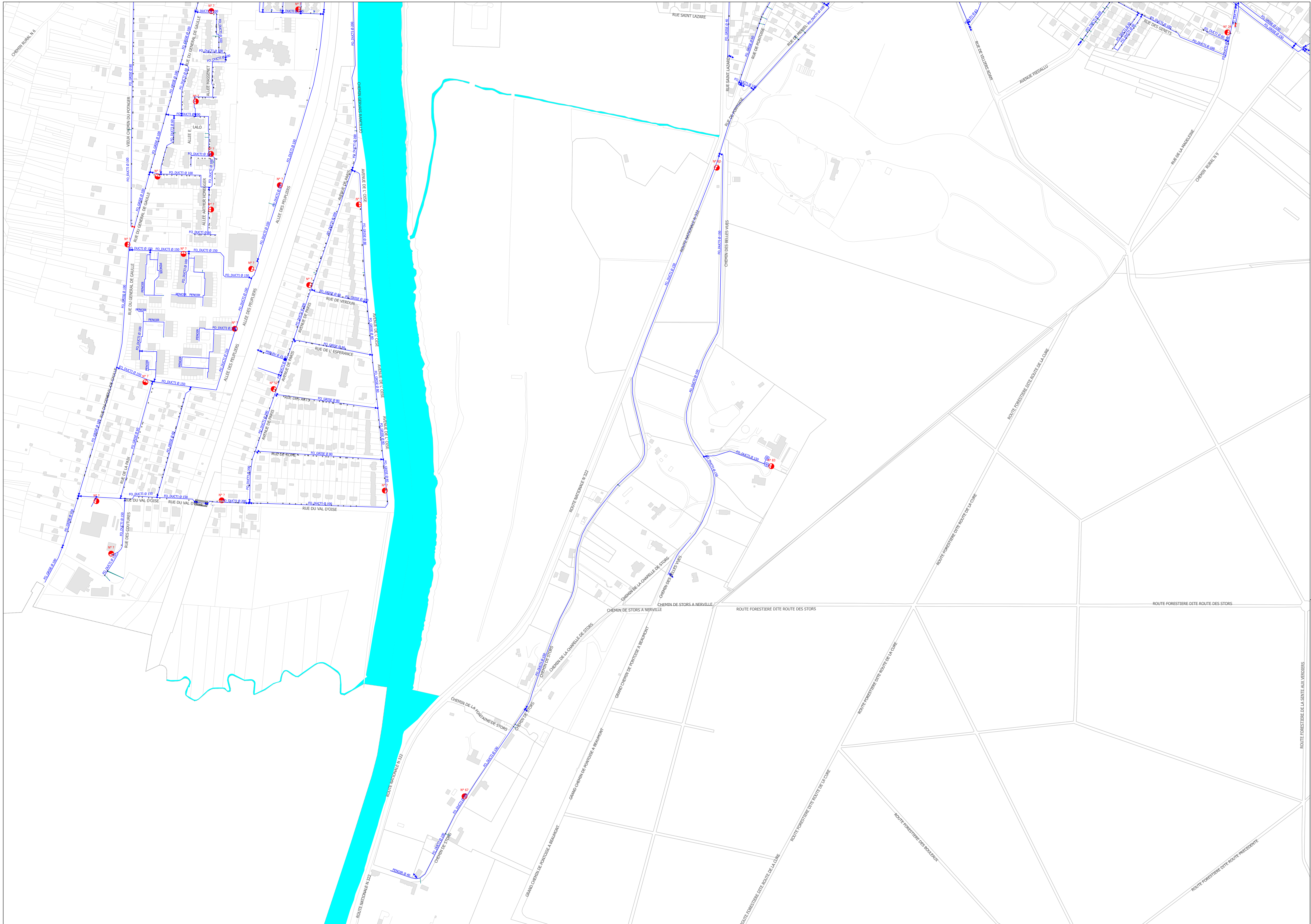


PLAN DE RESEAUX EAU

Contrat : ISLE ADAM (SI)



le nom du plan est : EAU_SI ISLE ADAM_PL05		E05
Echelle : 1/2 000		
Date d'impression : 15/02/2023		
		
SOURCES : SIG SUEZ EAU FRANCE DGI - Cadastre		
Propriété SUEZ EAU FRANCE Toute reproduction interdite. Les informations sur les éléments constitués du réseau sont données à titre indicatif. Elles n'engagent en aucun cas la responsabilité de SUEZ EAU FRANCE.		

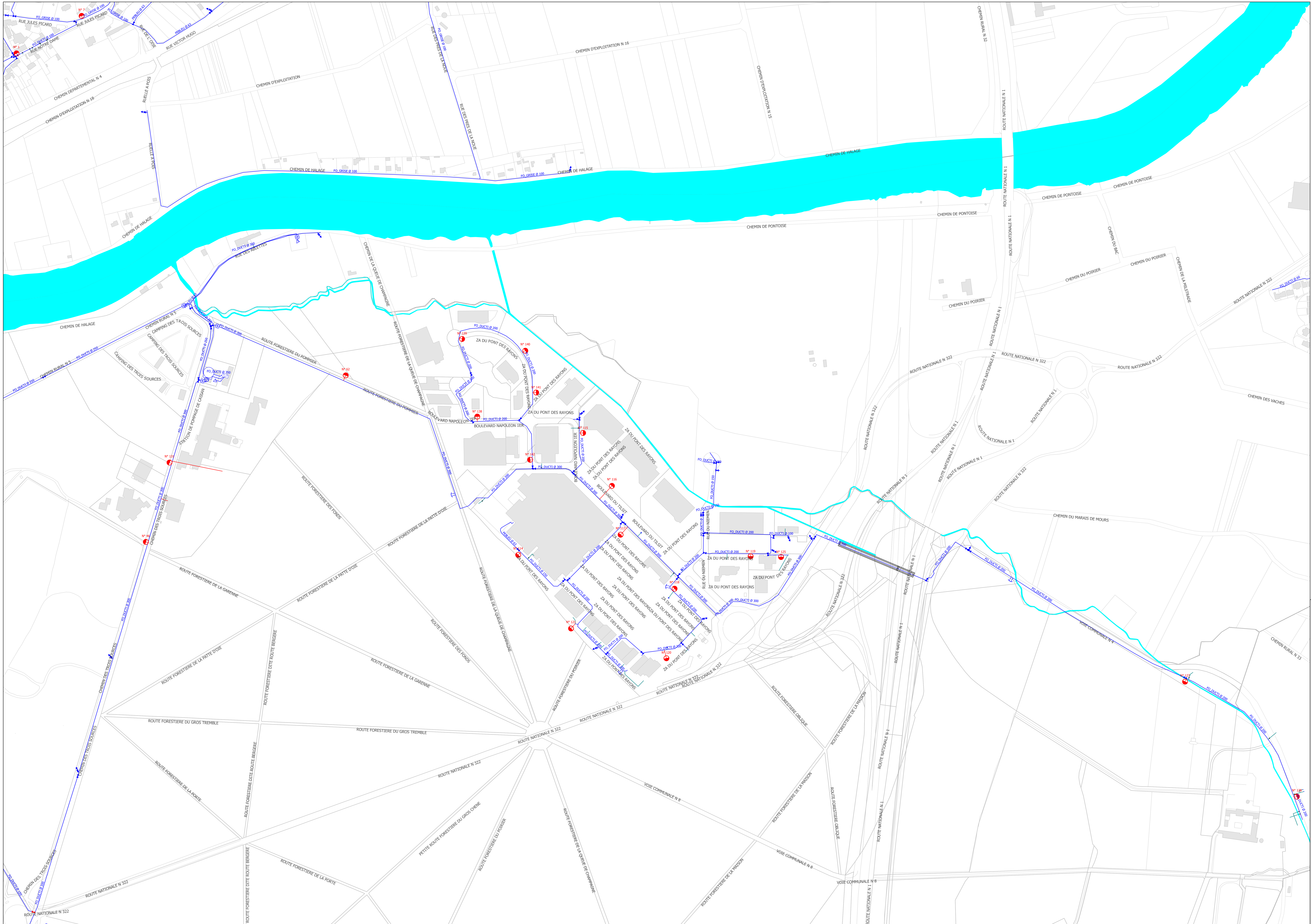


**PLAN DE RESEAUX
EAU**

Contrat : ISLE ADAM (SI)

N

le nom du plan est : EAU_SI ISLE ADAM_P107	E07
Echelle : 1/2 000	Date d'impression : 15/02/2023
suez	
SOURCES	SIG SUEZ EAU FRANCE DGI - Cadastre
Propriété SUEZ EAU FRANCE Toute reproduction interdite. Les informations sur les éléments constitués du réseau sont données à titre indicatifs. Elles n'engagent en aucun cas la responsabilité de SUEZ EAU FRANCE.	



**PLAN DE RESEAUX
EAU**

Contrat : ISLE ADAM (SI)

N

le nom du plan est : EAU_SI ISLE ADAM_PL04 E04

Echelle : 1/2 000
Date d'impression : 15/02/2023

SOURCES

- SIG SUEZ EAU FRANCE
- DGI - Cadastre

Propriété SUEZ EAU FRANCE Toute reproduction interdite.
 Les informations sur les éléments constitutifs du réseau sont données à titre indicatifs.
 Elles n'engagent en aucun cas la responsabilité de SUEZ EAU FRANCE.




**PLAN DE RESEAUX
EAU**

Contrat : ISLE ADAM (SI)

N

le nom du plan est : EAU_SI ISLE ADAM_PL06		E06
Echelle : 1/2 000		
Date d'impression : 15/02/2023		
suez		
SIG SUEZ EAU FRANCE DGI - Cadastre		
<small>Propriété SUEZ EAU FRANCE Toute reproduction interdite Les informations sur les éléments constitués du réseau sont données à titre indicatifs. Elles n'engagent en aucun cas la responsabilité de SUEZ EAU FRANCE.</small>		



**PLAN DE RESEAUX
EAU**

Contrat : ISLE ADAM (SI)

N

le nom du plan est : EAU_SI ISLE ADAM_PL08	E08
suez	Echelle : 1/2 000 Date d'impression : 15/02/2023
SOURCES SIG SUEZ EAU FRANCE DGI - Cadastre	
Propriété SUEZ EAU FRANCE Toute reproduction interdite Les informations sur les éléments constitutifs du réseau sont données à titre indicatifs. Elles n'engagent en aucun cas la responsabilité de SUEZ EAU FRANCE.	

Envoyé en préfecture le 01/08/2024

Reçu en préfecture le 01/08/2024

Publié le 01/08/2024

ID : 095-219504800-20240709-DEL202419A-AR



ASSET_ID	NUMCONTR	CODINSEE	DATEPOSE	COMMUNE	ADR
86994356	16592	95313	01/09/2013 00:00	ISLE-ADAM (L')	3, RUE
86994357	16592	95313	01/09/2013 00:00	ISLE-ADAM (L')	3, RUE
86994743	16592	95134	01/05/2018 00:00	CHAMPAGNE SUR OIS	3, RUE PASTEUR
86994744	16592	95134	01/05/2018 00:00	CHAMPAGNE SUR OIS	1, RUE PASTEUR
86994746	16592	95134	01/05/2018 00:00	CHAMPAGNE SUR OIS	1, RUE PASTEUR
86994862	16592	95313		ISLE-ADAM (L')	ZA DU PONT DES RAYONS
86994863	16592	95313		ISLE-ADAM (L')	1, ALLEE DES SABLIERES
86994864	16592	95313		ISLE-ADAM (L')	3, ALLEE DES SABLIERES
86994865	16592	95313		ISLE-ADAM (L')	3, RUE DU BORD DE L'EAU
86994866	16592	95313		ISLE-ADAM (L')	CHEMIN RURAL N 33
86994867	16592	95504		PRESLES	GOLF DES VANNEAUX
86994868	16592	95313		ISLE-ADAM (L')	20, ZA DU PONT DES RAYONS
86994869	16592	95313		ISLE-ADAM (L')	ZA DU PONT DES RAYONS
86994870	16592	95313		ISLE-ADAM (L')	BOULEVARD DU TILSIT
86994871	16592	95313		ISLE-ADAM (L')	1, RESIDENCE LE PRE MANCHEZ
86994872	16592	95313		ISLE-ADAM (L')	PISCINES
86994873	16592	95313		ISLE-ADAM (L')	ALLEE DES SABLIERES
86994874	16592	95313		ISLE-ADAM (L')	3, ALLEE DES SABLIERES
86994926	16592	95313		ISLE-ADAM (L')	7, ALLEE DES SABLIERES
86994927	16592	95313		ISLE-ADAM (L')	9, ALLEE DES SABLIERES
86994928	16592	95313		ISLE-ADAM (L')	6, RUE DES COLS VERTS
86994929	16592	95313		ISLE-ADAM (L')	68bis, RUE DE PONTOISE
86994930	16592	95504		PRESLES	GOLF DES VANNEAUX
86994931	16592	95504		PRESLES	GOLF DES VANNEAUX
86994932	16592	95313		ISLE-ADAM (L')	3, BOULEVARD NAPOLEON 1ER
86995015	16592	95134	01/05/2018 00:00	CHAMPAGNE SUR OIS	1, RUE PASTEUR
86995099	16592	95134	01/05/2018 00:00	CHAMPAGNE SUR OIS	31, RUE PASTEUR
86995100	16592	95134	01/05/2018 00:00	CHAMPAGNE SUR OIS	21, RUE PASTEUR
86995115	16592	95134		CHAMPAGNE SUR OIS	15, RUE DU PARADIS
86995163	16592	95134	01/05/2018 00:00	CHAMPAGNE SUR OIS	15, RUE PASTEUR
86995164	16592	95134	01/05/2018 00:00	CHAMPAGNE SUR OIS	15, RUE PASTEUR
86995217	16592	95134	01/05/2018 00:00	CHAMPAGNE SUR OIS	13, RUE PASTEUR
86995256	16592	95134	01/05/2018 00:00	CHAMPAGNE SUR OIS	11, RUE PASTEUR
86995257	16592	95134	01/05/2018 00:00	CHAMPAGNE SUR OIS	9, RUE PASTEUR
86995285	16592	95134	01/05/2018 00:00	CHAMPAGNE SUR OIS	9, RUE PASTEUR
86995311	16592	95134	01/05/2018 00:00	CHAMPAGNE SUR OIS	5, RUE PASTEUR
86996928	16592	95480	01/09/2015 00:00	PARMAIN	12, RUE VALENTIN BALY
86996929	16592	95480	01/09/2015 00:00	PARMAIN	14, RUE VALENTIN BALY
86996930	16592	95480	01/09/2015 00:00	PARMAIN	12, RUE VALENTIN BALY
86996931	16592	95480	01/09/2015 00:00	PARMAIN	3, RUE VALENTIN BALY
86996932	16592	95480	01/09/2015 00:00	PARMAIN	3, RUE VALENTIN BALY
86996933	16592	95480	01/09/2015 00:00	PARMAIN	8, RUE VALENTIN BALY
86996934	16592	95480	01/09/2015 00:00	PARMAIN	6, RUE VALENTIN BALY
86996935	16592	95480	01/09/2015 00:00	PARMAIN	6, RUE VALENTIN BALY
86996936	16592	95480	01/09/2015 00:00	PARMAIN	6, RUE VALENTIN BALY
86996937	16592	95480	01/09/2015 00:00	PARMAIN	2, RUE VALENTIN BALY
86996938	16592	95480	01/09/2015 00:00	PARMAIN	2, RUE MARIE THERESE
86996939	16592	95480	01/09/2015 00:00	PARMAIN	4, RUE MARIE THERESE
86996940	16592	95480	01/09/2015 00:00	PARMAIN	3, RUE MARIE THERESE
86996941	16592	95480	01/09/2015 00:00	PARMAIN	3, RUE MARIE THERESE
86996942	16592	95480	01/09/2015 00:00	PARMAIN	6, RUE MARIE THERESE
86996943	16592	95480	01/09/2015 00:00	PARMAIN	8, RUE MARIE THERESE
86996944	16592	95480	01/09/2015 00:00	PARMAIN	8, RUE MARIE THERESE
86996945	16592	95480	01/09/2015 00:00	PARMAIN	10, RUE MARIE THERESE
86996946	16592	95480	01/09/2015 00:00	PARMAIN	10b, RUE MARIE THERESE
86996947	16592	95480	01/09/2015 00:00	PARMAIN	10b, RUE MARIE THERESE
86996948	16592	95480	01/09/2015 00:00	PARMAIN	12, RUE MARIE THERESE
86996949	16592	95480	01/09/2015 00:00	PARMAIN	9, RUE MARIE THERESE
86996950	16592	95480	01/09/2015 00:00	PARMAIN	14, RUE MARIE THERESE
86996951	16592	95480	01/09/2015 00:00	PARMAIN	16, RUE MARIE THERESE
86996952	16592	95480	01/09/2015 00:00	PARMAIN	16, RUE MARIE THERESE

Envoyé en préfecture le 01/08/2024

Reçu en préfecture le 01/08/2024

Publié le 01/08/2024

ID : 095-219504800-20240709-DEL202419A-AR



ASSET_ID	NUMCONTR	CODINSEE	DATEPOSE	COMMUNE	ADR
86996953	16592	95480	01/09/2015 00:00	PARMAIN	20, P
86996954	16592	95480	01/09/2015 00:00	PARMAIN	20, P
86996955	16592	95480	01/09/2015 00:00	PARMAIN	20, RUE MARIE THERESE
86996956	16592	95134	01/09/2015 00:00	CHAMPAGNE SUR OIS	14, RUE ALEXANDRE TESSIER
86996957	16592	95134	01/09/2015 00:00	CHAMPAGNE SUR OIS	14, RUE ALEXANDRE TESSIER
86996958	16592	95134	01/09/2015 00:00	CHAMPAGNE SUR OIS	14, RUE ALEXANDRE TESSIER
86996959	16592	95134	01/09/2015 00:00	CHAMPAGNE SUR OIS	12, RUE ALEXANDRE TESSIER
86996960	16592	95134	01/09/2015 00:00	CHAMPAGNE SUR OIS	19, RUE ALEXANDRE TESSIER
86996961	16592	95134	01/09/2015 00:00	CHAMPAGNE SUR OIS	19, RUE ALEXANDRE TESSIER
86996972	16592	95134	01/09/2015 00:00	CHAMPAGNE SUR OIS	17, RUE ALEXANDRE TESSIER
86996973	16592	95134		CHAMPAGNE SUR OIS	17, AVENUE DU GENERAL LECLERC
86996974	16592	95134		CHAMPAGNE SUR OIS	109, RUE DE CHAMBLY
86996975	16592	95134		CHAMPAGNE SUR OIS	CHEMIN DES ROCHES
86996980	16592	95313		ISLE-ADAM (L')	12bis, RUE CHARLES HIBERT
86996981	16592	95313		ISLE-ADAM (L')	31, RUE DU VIEUX CHEMIN DE PARIS
86996982	16592	95313		ISLE-ADAM (L')	140, RUE DE PONTOISE
86996992	16592	95313	01/09/2015 00:00	ISLE-ADAM (L')	13, RUE EMILE VOLANT
86996993	16592	95313	01/09/2015 00:00	ISLE-ADAM (L')	11, RUE EMILE VOLANT
86996994	16592	95313	01/09/2015 00:00	ISLE-ADAM (L')	9, RUE EMILE VOLANT
86996995	16592	95313	01/09/2015 00:00	ISLE-ADAM (L')	9, RUE EMILE VOLANT
86996996	16592	95313	01/09/2015 00:00	ISLE-ADAM (L')	7, RUE EMILE VOLANT
86996997	16592	95313	01/09/2015 00:00	ISLE-ADAM (L')	7, RUE EMILE VOLANT
86996998	16592	95313	01/09/2015 00:00	ISLE-ADAM (L')	7, RUE EMILE VOLANT
86996999	16592	95313	01/09/2015 00:00	ISLE-ADAM (L')	5, RUE EMILE VOLANT
86997000	16592	95313	01/09/2015 00:00	ISLE-ADAM (L')	3, RUE EMILE VOLANT
86997001	16592	95313	01/09/2015 00:00	ISLE-ADAM (L')	1, RUE EMILE VOLANT
86997002	16592	95313	01/09/2015 00:00	ISLE-ADAM (L')	1, RUE EMILE VOLANT
86997003	16592	95313	01/09/2015 00:00	ISLE-ADAM (L')	1, RUE EMILE VOLANT
86997004	16592	95313	01/09/2015 00:00	ISLE-ADAM (L')	26, RUE DU MARTRAY
86997005	16592	95313	01/09/2015 00:00	ISLE-ADAM (L')	26, RUE DU MARTRAY
86997006	16592	95313	01/09/2015 00:00	ISLE-ADAM (L')	24, RUE DU MARTRAY
86997007	16592	95313	01/09/2015 00:00	ISLE-ADAM (L')	22t, RUE DU MARTRAY
86997008	16592	95313	01/09/2015 00:00	ISLE-ADAM (L')	22b, RUE DU MARTRAY
86997009	16592	95313	01/09/2015 00:00	ISLE-ADAM (L')	22b, RUE DU MARTRAY
86997010	16592	95313	01/09/2015 00:00	ISLE-ADAM (L')	22, RUE DU MARTRAY
86997011	16592	95313	01/09/2015 00:00	ISLE-ADAM (L')	20, RUE DU MARTRAY
86997012	16592	95313	01/09/2015 00:00	ISLE-ADAM (L')	18, RUE DU MARTRAY
86997013	16592	95313	01/09/2015 00:00	ISLE-ADAM (L')	18, RUE DU MARTRAY
86997014	16592	95313	01/09/2015 00:00	ISLE-ADAM (L')	18, RUE DU MARTRAY
86997015	16592	95313	01/09/2015 00:00	ISLE-ADAM (L')	12, RUE DU MARTRAY
86997016	16592	95313	01/09/2015 00:00	ISLE-ADAM (L')	10, RUE DU MARTRAY
86997017	16592	95313	01/09/2015 00:00	ISLE-ADAM (L')	10, RUE DU MARTRAY
86997018	16592	95313	01/09/2015 00:00	ISLE-ADAM (L')	8, RUE DU MARTRAY
86997019	16592	95313	01/09/2015 00:00	ISLE-ADAM (L')	8, RUE DU MARTRAY
86997020	16592	95313	01/09/2015 00:00	ISLE-ADAM (L')	8, RUE DU MARTRAY
86997021	16592	95313	01/09/2015 00:00	ISLE-ADAM (L')	4, RUE DU MARTRAY
86997061	16592	95134	01/09/2015 00:00	CHAMPAGNE SUR OIS	17, RUE ALEXANDRE TESSIER
86997062	16592	95134	01/09/2015 00:00	CHAMPAGNE SUR OIS	17, RUE ALEXANDRE TESSIER
86997063	16592	95134	01/09/2015 00:00	CHAMPAGNE SUR OIS	15, RUE ALEXANDRE TESSIER
86997064	16592	95134	01/09/2015 00:00	CHAMPAGNE SUR OIS	15, RUE ALEXANDRE TESSIER
86997065	16592	95134	01/09/2015 00:00	CHAMPAGNE SUR OIS	13, RUE ALEXANDRE TESSIER
86997066	16592	95134	01/09/2015 00:00	CHAMPAGNE SUR OIS	13, RUE ALEXANDRE TESSIER
86997067	16592	95134	01/09/2015 00:00	CHAMPAGNE SUR OIS	13, RUE ALEXANDRE TESSIER
86997068	16592	95134	01/09/2015 00:00	CHAMPAGNE SUR OIS	11, RUE ALEXANDRE TESSIER
86997069	16592	95134	01/09/2015 00:00	CHAMPAGNE SUR OIS	11, RUE ALEXANDRE TESSIER
86997070	16592	95134	01/09/2015 00:00	CHAMPAGNE SUR OIS	9, RUE ALEXANDRE TESSIER
86997071	16592	95134	01/09/2015 00:00	CHAMPAGNE SUR OIS	9, RUE ALEXANDRE TESSIER
86997072	16592	95134	01/09/2015 00:00	CHAMPAGNE SUR OIS	7, RUE ALEXANDRE TESSIER
86997073	16592	95134	01/09/2015 00:00	CHAMPAGNE SUR OIS	5, RUE ALEXANDRE TESSIER
86997074	16592	95134	01/09/2015 00:00	CHAMPAGNE SUR OIS	5, RUE ALEXANDRE TESSIER
86997075	16592	95134	01/09/2015 00:00	CHAMPAGNE SUR OIS	3, RUE ALEXANDRE TESSIER

Envoyé en préfecture le 01/08/2024

Reçu en préfecture le 01/08/2024

Publié le 01/08/2024

ID : 095-219504800-20240709-DEL202419A-AR



ASSET_ID	NUMCONTR	CODINSEE	DATEPOSE	COMMUNE	ADR
86997076	16592	95134	01/09/2015 00:00	CHAMPAGNE SUR OIS	1, RUE
86997077	16592	95313	01/09/2015 00:00	ISLE-ADAM (L')	3, RUE
86997078	16592	95313	01/09/2015 00:00	ISLE-ADAM (L')	3, RUE DES CHALETS
86997079	16592	95313	01/09/2015 00:00	ISLE-ADAM (L')	4, RUE DES CHALETS
86997080	16592	95313	01/09/2015 00:00	ISLE-ADAM (L')	4, RUE DES CHALETS
86997081	16592	95313	01/09/2015 00:00	ISLE-ADAM (L')	5, RUE DES CHALETS
86997122	16592	95313	01/07/2014 00:00	ISLE-ADAM (L')	4, RUE LEON FORT
86997123	16592	95313	01/07/2014 00:00	ISLE-ADAM (L')	3, RUE LEON FORT
86997124	16592	95313	01/07/2014 00:00	ISLE-ADAM (L')	2, RUE LEON FORT
86997125	16592	95313	01/07/2014 00:00	ISLE-ADAM (L')	2, RUE LEON FORT
86997126	16592	95313	01/07/2014 00:00	ISLE-ADAM (L')	7, RUE LEON FORT
86997127	16592	95313	01/07/2014 00:00	ISLE-ADAM (L')	9, RUE LEON FORT
86997128	16592	95313	01/07/2014 00:00	ISLE-ADAM (L')	11, RUE LEON FORT
86997129	16592	95313	01/07/2014 00:00	ISLE-ADAM (L')	13, RUE LEON FORT
86997130	16592	95313	01/07/2014 00:00	ISLE-ADAM (L')	13, RUE LEON FORT
86997139	16592	95134		CHAMPAGNE SUR OIS	10, AVENUE DU GENERAL LECLERC
86997223	16592	95313		ISLE-ADAM (L')	21, RUE DU GUE
86997301	16592	95313	01/03/2019 00:00	ISLE-ADAM (L')	35, RUE DE BEAUMONT
86997386	16592	95313		ISLE-ADAM (L')	18, CHEMIN DE STORS
86997387	16592	95313		ISLE-ADAM (L')	2, RUE DES RACLES
86997448	16592	95134		CHAMPAGNE SUR OIS	5, CHEMIN DE LA MEDISANCE
86997449	16592	95134	11/05/2016 00:00	CHAMPAGNE SUR OIS	15, RUE JULES PICARD
86997466	16592	95313	21/07/2016 00:00	ISLE-ADAM (L')	52, RUE SAINT LAZARE
86997467	16592	95480	19/05/2016 00:00	PARMAIN	9, RUE ALBERT 1ER
86997603	16592	95134	10/05/2016 00:00	CHAMPAGNE SUR OIS	114, RUE DE CHAMBLY
86997604	16592	95134	10/05/2016 00:00	CHAMPAGNE SUR OIS	123, RUE DE CHAMBLY
86997605	16592	95134	10/05/2016 00:00	CHAMPAGNE SUR OIS	110, RUE DE CHAMBLY
86997611	16592	95313		ISLE-ADAM (L')	8ter, RUE DE BEAUMONT
86997644	16592	95313	02/09/2016 00:00	ISLE-ADAM (L')	90, AVENUE DES BONSHOMMES
86997645	16592	95313	06/09/2016 00:00	ISLE-ADAM (L')	9B, RUE FRANCIS CARCO
86997646	16592	95313	15/09/2016 00:00	ISLE-ADAM (L')	8, RUE DES ECURIES
86997649	16592	95134	30/09/2016 00:00	CHAMPAGNE SUR OIS	40, RUE DE MONTIGNY
86997667	16592	95480	29/08/2016 00:00	PARMAIN	9, RUE ALBERT 1ER
86997668	16592	95480		PARMAIN	20, RUE DU MARECHAL LYAUTEY
86997669	16592	95480	08/08/2016 00:00	PARMAIN	47, RUE DU MARECHAL JOFFRE
86997695	16592	95313	18/08/2016 00:00	ISLE-ADAM (L')	CHEMIN DE STORS
86997696	16592	95313	18/08/2016 00:00	ISLE-ADAM (L')	CHEMIN DE STORS
86997697	16592	95436	18/08/2016 00:00	MOURS	RUE DES ABLETTES
86997893	16592	95313	06/12/2016 00:00	ISLE-ADAM (L')	RUE DE MERIEL
86997894	16592	95313	06/12/2016 00:00	ISLE-ADAM (L')	RUE DE MERIEL
86997895	16592	95313	06/12/2016 00:00	ISLE-ADAM (L')	148, RUE DE PONTOISE
86997896	16592	95313	06/12/2016 00:00	ISLE-ADAM (L')	146, RUE DE PONTOISE
86997897	16592	95313	06/12/2016 00:00	ISLE-ADAM (L')	144, RUE DE PONTOISE
86997965	16592	95313	01/09/2016 00:00	ISLE-ADAM (L')	389, PARC DE CASSAN 2
86997966	16592	95313	01/09/2016 00:00	ISLE-ADAM (L')	388, PARC DE CASSAN 2
86997967	16592	95313	01/09/2016 00:00	ISLE-ADAM (L')	387, PARC DE CASSAN 2
86997978	16592	95134	09/02/2017 00:00	CHAMPAGNE SUR OIS	24, RUE DE JOUY
86997979	16592	95134	09/02/2017 00:00	CHAMPAGNE SUR OIS	54, RUE VICTOR HUGO
86998182	16592	95313	01/04/2017 00:00	ISLE-ADAM (L')	2, RUE CHARLES BINDER
86998183	16592	95313	01/04/2017 00:00	ISLE-ADAM (L')	2bis, RUE CHARLES BINDER
86998184	16592	95313	01/04/2017 00:00	ISLE-ADAM (L')	4, RUE CHARLES BINDER
86998185	16592	95313	01/04/2017 00:00	ISLE-ADAM (L')	4, RUE CHARLES BINDER
86998186	16592	95313	01/04/2017 00:00	ISLE-ADAM (L')	4, RUE CHARLES BINDER
86998187	16592	95313	01/04/2017 00:00	ISLE-ADAM (L')	13, RUE CHARLES BINDER
86998188	16592	95313	01/04/2017 00:00	ISLE-ADAM (L')	13, RUE CHARLES BINDER
86998189	16592	95313	01/04/2017 00:00	ISLE-ADAM (L')	15, RUE CHARLES BINDER
86998190	16592	95313	01/04/2017 00:00	ISLE-ADAM (L')	15, RUE CHARLES BINDER
86998191	16592	95313	01/04/2017 00:00	ISLE-ADAM (L')	17, RUE CHARLES BINDER
86998192	16592	95313	01/04/2017 00:00	ISLE-ADAM (L')	21, RUE CHARLES BINDER
86998193	16592	95313	01/04/2017 00:00	ISLE-ADAM (L')	21, RUE CHARLES BINDER
86998194	16592	95313	01/04/2017 00:00	ISLE-ADAM (L')	23, RUE CHARLES BINDER

Envoyé en préfecture le 01/08/2024

Reçu en préfecture le 01/08/2024

Publié le 01/08/2024



ID : 095-219504800-20240709-DEL202419A-AR

ASSET_ID	NUMCONTR	CODINSEE	DATEPOSE	COMMUNE	ADR
86998195	16592	95313	01/04/2017 00:00	ISLE-ADAM (L')	23, P
86998196	16592	95313	01/04/2017 00:00	ISLE-ADAM (L')	25, P
86998197	16592	95313	01/04/2017 00:00	ISLE-ADAM (L')	6, RUE CHARLES BINDER
86998198	16592	95313	01/04/2017 00:00	ISLE-ADAM (L')	6, RUE CHARLES BINDER
86998199	16592	95313	01/04/2017 00:00	ISLE-ADAM (L')	6, RUE CHARLES BINDER
86998200	16592	95313	01/04/2017 00:00	ISLE-ADAM (L')	10, RUE CHARLES BINDER
86998201	16592	95313	01/04/2017 00:00	ISLE-ADAM (L')	14, RUE CHARLES BINDER
86998202	16592	95313	01/04/2017 00:00	ISLE-ADAM (L')	14, RUE CHARLES BINDER
86998203	16592	95313	01/04/2017 00:00	ISLE-ADAM (L')	14, RUE CHARLES BINDER
86998204	16592	95313	01/04/2017 00:00	ISLE-ADAM (L')	16, RUE CHARLES BINDER
86998211	16592	95313	01/12/2016 00:00	ISLE-ADAM (L')	12, AVENUE THEODORE PREVOST
86998212	16592	95313	01/12/2016 00:00	ISLE-ADAM (L')	12, AVENUE THEODORE PREVOST
86998213	16592	95313	01/12/2016 00:00	ISLE-ADAM (L')	7, AVENUE THEODORE PREVOST
86998214	16592	95313	01/12/2016 00:00	ISLE-ADAM (L')	5, AVENUE BEAUSEJOUR
86998215	16592	95313	01/12/2016 00:00	ISLE-ADAM (L')	6, AVENUE THEODORE PREVOST
86998216	16592	95313	01/12/2016 00:00	ISLE-ADAM (L')	4, AVENUE THEODORE PREVOST
86998217	16592	95313	01/12/2016 00:00	ISLE-ADAM (L')	4, AVENUE THEODORE PREVOST
86998218	16592	95313	01/12/2016 00:00	ISLE-ADAM (L')	2, AVENUE THEODORE PREVOST
86998264	16592	95134	28/03/2017 00:00	CHAMPAGNE SUR OIS	RUE DE CHAMBLY
86998265	16592	95134	28/03/2017 00:00	CHAMPAGNE SUR OIS	123, RUE DE CHAMBLY
86998266	16592	95134	28/03/2017 00:00	CHAMPAGNE SUR OIS	123, RUE DE CHAMBLY
86998267	16592	95313	28/03/2017 00:00	ISLE-ADAM (L')	103, RUE DE PONTOISE
86998299	16592	95134	24/03/2017 00:00	CHAMPAGNE SUR OIS	PLACE DE VERDUN
86998300	16592	95134	24/03/2017 00:00	CHAMPAGNE SUR OIS	11, RUE DU GENERAL CORBINEAU
86998304	16592	95313	24/03/2017 00:00	ISLE-ADAM (L')	10, RUE PIERRE MORARD
86998308	16592	95134	27/04/2017 00:00	CHAMPAGNE SUR OIS	24, RUE DE PONTOISE
86998316	16592	95134	18/05/2017 00:00	CHAMPAGNE SUR OIS	27, RUE JULES PICARD
86998328	16592	95313	01/09/2016 00:00	ISLE-ADAM (L')	COTE SUCREE
86998329	16592	95313	01/09/2016 00:00	ISLE-ADAM (L')	COTE SUCREE
86998330	16592	95313	01/09/2016 00:00	ISLE-ADAM (L')	3, RUE DE L'EGLISE DE NOGENT
86998331	16592	95313	01/09/2016 00:00	ISLE-ADAM (L')	3, RUE DE L'EGLISE DE NOGENT
86998635	16592	95313	07/01/2019 00:00	ISLE-ADAM (L')	7, CHEMIN DES FOLLES ENTREPRISES
86998722	16592	95313	01/01/2017 00:00	ISLE-ADAM (L')	28, RUE PIERRE MORARD
86998723	16592	95313	01/01/2017 00:00	ISLE-ADAM (L')	26, RUE PIERRE MORARD
86998728	16592	95480	01/03/2017 00:00	PARMAIN	1, PLACE GEORGES CLEMENCEAU
86998729	16592	95480	01/03/2017 00:00	PARMAIN	1, PLACE GEORGES CLEMENCEAU
86998730	16592	95480	01/03/2017 00:00	PARMAIN	3, PLACE GEORGES CLEMENCEAU
86998731	16592	95480	01/03/2017 00:00	PARMAIN	3, PLACE GEORGES CLEMENCEAU
86998732	16592	95480	01/03/2017 00:00	PARMAIN	3, RUE GUICHARD
86998733	16592	95480	01/03/2017 00:00	PARMAIN	7, RUE GUICHARD
86998734	16592	95480	01/03/2017 00:00	PARMAIN	7, RUE GUICHARD
86998735	16592	95480	01/03/2017 00:00	PARMAIN	11, RUE GUICHARD
86998736	16592	95480	01/03/2017 00:00	PARMAIN	11, RUE GUICHARD
86998737	16592	95480	01/03/2017 00:00	PARMAIN	11, RUE GUICHARD
86998738	16592	95480	01/03/2017 00:00	PARMAIN	11, RUE GUICHARD
86998739	16592	95480	01/03/2017 00:00	PARMAIN	13, RUE GUICHARD
86998740	16592	95480	01/03/2017 00:00	PARMAIN	13, RUE GUICHARD
86998741	16592	95480	01/03/2017 00:00	PARMAIN	15, RUE GUICHARD
86998742	16592	95480	01/03/2017 00:00	PARMAIN	17, RUE GUICHARD
86998743	16592	95480	01/03/2017 00:00	PARMAIN	17, RUE GUICHARD
86998744	16592	95480	01/03/2017 00:00	PARMAIN	12, RUE GUICHARD
86998745	16592	95480	01/03/2017 00:00	PARMAIN	19, RUE GUICHARD
86998746	16592	95480	01/03/2017 00:00	PARMAIN	19, RUE GUICHARD
86998747	16592	95480	01/03/2017 00:00	PARMAIN	14, RUE GUICHARD
86998748	16592	95480	01/03/2017 00:00	PARMAIN	21, RUE GUICHARD
86998749	16592	95480	01/03/2017 00:00	PARMAIN	21, RUE GUICHARD
86998762	16592	95313	01/01/2017 00:00	ISLE-ADAM (L')	24b, RUE PIERRE MORARD
86998763	16592	95313	01/01/2017 00:00	ISLE-ADAM (L')	24, RUE PIERRE MORARD
86998764	16592	95313	01/01/2017 00:00	ISLE-ADAM (L')	20B, RUE PIERRE MORARD
86998765	16592	95313	01/01/2017 00:00	ISLE-ADAM (L')	16, RUE PIERRE MORARD
86998766	16592	95313	01/01/2017 00:00	ISLE-ADAM (L')	12, RUE PIERRE MORARD

Envoyé en préfecture le 01/08/2024

Reçu en préfecture le 01/08/2024

Publié le 01/08/2024



ID : 095-219504800-20240709-DEL202419A-AR

ASSET_ID	NUMCONTR	CODINSEE	DATEPOSE	COMMUNE	ADR
86998767	16592	95313	01/01/2017 00:00	ISLE-ADAM (L')	12, P
86998768	16592	95313	01/01/2017 00:00	ISLE-ADAM (L')	8, R
86998769	16592	95313	01/01/2017 00:00	ISLE-ADAM (L')	6, RUE PIERRE MORARD
86998770	16592	95313	01/01/2017 00:00	ISLE-ADAM (L')	6, RUE PIERRE MORARD
86998771	16592	95313	01/01/2017 00:00	ISLE-ADAM (L')	452, PARC DE CASSAN 1
86998772	16592	95313	01/01/2017 00:00	ISLE-ADAM (L')	4, RUE PIERRE MORARD
86998785	16592	95134	16/10/2017 00:00	CHAMPAGNE SUR OIS	22, RUE AUGUSTE BOULARD
86998786	16592	95134	17/10/2017 00:00	CHAMPAGNE SUR OIS	CHEMIN DES ROCHES
86998814	16592	95313	27/06/2017 00:00	ISLE-ADAM (L')	7, AVENUE DU DOCTEUR CHARLES FRITZ
86998834	16592	95134	28/12/2018 00:00	CHAMPAGNE SUR OIS	13, RUE DU GENERAL CORBINEAU
86998835	16592	95134	28/12/2018 00:00	CHAMPAGNE SUR OIS	25, RUE DES BOIS
86998898	16592	95313	05/12/2017 00:00	ISLE-ADAM (L')	78, AVENUE DES BONSHOMMES
86998899	16592	95313	05/12/2017 00:00	ISLE-ADAM (L')	18, RUE DE NOGENT
86998900	16592	95480	05/12/2017 00:00	PARMAIN	10, RUE VALENTIN BALY
86998901	16592	95480	05/12/2017 00:00	PARMAIN	10, RUE VALENTIN BALY
86998934	16592	95313	22/08/2017 00:00	ISLE-ADAM (L')	AVENUE DU CHEMIN VERT
86999021	16592	95313	01/09/2016 00:00	ISLE-ADAM (L')	800, PARC DE CASSAN 2
86999022	16592	95313	01/09/2016 00:00	ISLE-ADAM (L')	800, PARC DE CASSAN 2
86999023	16592	95313	01/09/2016 00:00	ISLE-ADAM (L')	800, PARC DE CASSAN 2
86999024	16592	95313	01/09/2016 00:00	ISLE-ADAM (L')	600, PARC DE CASSAN 2
86999045	16592	95480	06/02/2019 00:00	PARMAIN	1, AVENUE DE PARIS
86999107	16592	95313	01/10/2016 00:00	ISLE-ADAM (L')	107, PARC DE CASSAN 2
86999108	16592	95313	01/10/2016 00:00	ISLE-ADAM (L')	108, PARC DE CASSAN 2
86999109	16592	95313	01/10/2016 00:00	ISLE-ADAM (L')	106, PARC DE CASSAN 2
86999110	16592	95313	01/10/2016 00:00	ISLE-ADAM (L')	104, PARC DE CASSAN 2
86999111	16592	95313	01/10/2016 00:00	ISLE-ADAM (L')	104, PARC DE CASSAN 2
86999115	16592	95313	01/10/2017 00:00	ISLE-ADAM (L')	3, RUE DAMBRY
86999116	16592	95313	01/10/2017 00:00	ISLE-ADAM (L')	3, RUE DAMBRY
86999117	16592	95313	01/10/2017 00:00	ISLE-ADAM (L')	5, RUE DAMBRY
86999118	16592	95313	01/10/2017 00:00	ISLE-ADAM (L')	5bis, RUE DAMBRY
86999119	16592	95313	01/10/2017 00:00	ISLE-ADAM (L')	5bis, RUE DAMBRY
86999120	16592	95313	01/10/2017 00:00	ISLE-ADAM (L')	5bis, RUE DAMBRY
86999121	16592	95313	01/10/2017 00:00	ISLE-ADAM (L')	4, RUE DAMBRY
86999122	16592	95504	01/03/2018 00:00	PRESLES	VOIE COMMUNALE N 4
86999123	16592	95313	01/04/2017 00:00	ISLE-ADAM (L')	27, RUE DE LA HAUTE SALLE
86999124	16592	95313	01/04/2017 00:00	ISLE-ADAM (L')	18, RUE AUGUSTE GIROLLE
86999125	16592	95313	01/04/2017 00:00	ISLE-ADAM (L')	16, RUE AUGUSTE GIROLLE
86999126	16592	95313	01/04/2017 00:00	ISLE-ADAM (L')	16, RUE AUGUSTE GIROLLE
86999127	16592	95313	01/04/2017 00:00	ISLE-ADAM (L')	14, RUE AUGUSTE GIROLLE
86999128	16592	95313	01/04/2017 00:00	ISLE-ADAM (L')	12, RUE AUGUSTE GIROLLE
86999129	16592	95313	01/04/2017 00:00	ISLE-ADAM (L')	10, RUE AUGUSTE GIROLLE
86999130	16592	95313	01/04/2017 00:00	ISLE-ADAM (L')	10, RUE AUGUSTE GIROLLE
86999131	16592	95313	01/04/2017 00:00	ISLE-ADAM (L')	10, RUE AUGUSTE GIROLLE
86999163	16592	95313	01/04/2017 00:00	ISLE-ADAM (L')	6, RUE AUGUSTE GIROLLE
86999164	16592	95313	01/04/2017 00:00	ISLE-ADAM (L')	6, RUE AUGUSTE GIROLLE
86999165	16592	95313	01/04/2017 00:00	ISLE-ADAM (L')	4, RUE AUGUSTE GIROLLE
86999166	16592	95313	01/04/2017 00:00	ISLE-ADAM (L')	4, RUE AUGUSTE GIROLLE
86999205	16592	95480		PARMAIN	Inconnue
86999652	16592	95313	24/08/2017 00:00	ISLE-ADAM (L')	AVENUE DU CHEMIN VERT
86999778	16592	95134	04/04/2018 00:00	CHAMPAGNE SUR OIS	46, RUE JULES PICARD
86999795	16592	95480	01/11/2016 00:00	PARMAIN	103, ALLEE DES PEUPLIERS
86999796	16592	95480	01/11/2016 00:00	PARMAIN	103, ALLEE DES PEUPLIERS
86999797	16592	95480	01/11/2016 00:00	PARMAIN	99, ALLEE DES PEUPLIERS
86999798	16592	95480	01/11/2016 00:00	PARMAIN	99, ALLEE DES PEUPLIERS
86999799	16592	95480	01/11/2016 00:00	PARMAIN	95, ALLEE DES PEUPLIERS
86999800	16592	95480	01/11/2016 00:00	PARMAIN	95, ALLEE DES PEUPLIERS
87000172	16592	95313	01/01/2019 00:00	ISLE-ADAM (L')	355, PARC DE CASSAN 1
87000222	16592	95313		ISLE-ADAM (L')	50, RUE DU VIEUX CHEMIN DE PARIS
87000223	16592	95313		ISLE-ADAM (L')	50, RUE DU VIEUX CHEMIN DE PARIS
87000224	16592	95313		ISLE-ADAM (L')	52B, RUE DU VIEUX CHEMIN DE PARIS
87000225	16592	95313		ISLE-ADAM (L')	54, RUE DU VIEUX CHEMIN DE PARIS

Envoyé en préfecture le 01/08/2024

Reçu en préfecture le 01/08/2024

Publié le 01/08/2024



ID : 095-219504800-20240709-DEL202419A-AR

ASSET_ID	NUMCONTR	CODINSEE	DATEPOSE	COMMUNE	ADR
87000226	16592	95313		ISLE-ADAM (L')	69b,
87000237	16592	95313		ISLE-ADAM (L')	2, C
87000238	16592	95313		ISLE-ADAM (L')	2, CHEMIN DE LA MADELEINE
87000239	16592	95313		ISLE-ADAM (L')	2, CHEMIN DE LA MADELEINE
87000240	16592	95313		ISLE-ADAM (L')	4, CHEMIN DE LA MADELEINE
87000241	16592	95313		ISLE-ADAM (L')	4, CHEMIN DE LA MADELEINE
87000243	16592	95313		ISLE-ADAM (L')	21, AVENUE DE PARIS
87000246	16592	95313		ISLE-ADAM (L')	21, AVENUE DE PARIS
87000247	16592	95313		ISLE-ADAM (L')	23, AVENUE DE PARIS
87000248	16592	95313		ISLE-ADAM (L')	42, AVENUE DE PARIS
87000249	16592	95313		ISLE-ADAM (L')	38, AVENUE DE PARIS
87000250	16592	95313		ISLE-ADAM (L')	36, AVENUE DE PARIS
87000251	16592	95313		ISLE-ADAM (L')	36, AVENUE DE PARIS
87000252	16592	95313		ISLE-ADAM (L')	34, AVENUE DE PARIS
87000253	16592	95313		ISLE-ADAM (L')	34, AVENUE DE PARIS
87000254	16592	95313		ISLE-ADAM (L')	32, AVENUE DE PARIS
87000255	16592	95313		ISLE-ADAM (L')	30, AVENUE DE PARIS
87000256	16592	95313		ISLE-ADAM (L')	30, AVENUE DE PARIS
87000257	16592	95313		ISLE-ADAM (L')	4, AVENUE DE PARIS
87000258	16592	95313		ISLE-ADAM (L')	8, AVENUE DE PARIS
87000259	16592	95313		ISLE-ADAM (L')	12, AVENUE DE PARIS
87000260	16592	95313		ISLE-ADAM (L')	49, AVENUE DES BONSHOMMES
87000261	16592	95313		ISLE-ADAM (L')	51, AVENUE DES BONSHOMMES
87000262	16592	95313		ISLE-ADAM (L')	51, AVENUE DES BONSHOMMES
87000263	16592	95313		ISLE-ADAM (L')	86bis, AVENUE DES BONSHOMMES
87000264	16592	95313		ISLE-ADAM (L')	94bis, AVENUE DES BONSHOMMES
87000265	16592	95313		ISLE-ADAM (L')	94ter, AVENUE DES BONSHOMMES
87000266	16592	95313		ISLE-ADAM (L')	96, AVENUE DES BONSHOMMES
87000267	16592	95313		ISLE-ADAM (L')	96, AVENUE DES BONSHOMMES
87000268	16592	95313		ISLE-ADAM (L')	53, AVENUE DES BONSHOMMES
87000269	16592	95313		ISLE-ADAM (L')	41, AVENUE DES BONSHOMMES
87000270	16592	95313		ISLE-ADAM (L')	39, AVENUE DES BONSHOMMES
87000271	16592	95313		ISLE-ADAM (L')	37, AVENUE DES BONSHOMMES
87000272	16592	95313		ISLE-ADAM (L')	37, AVENUE DES BONSHOMMES
87000273	16592	95313		ISLE-ADAM (L')	37, AVENUE DES BONSHOMMES
87000274	16592	95313		ISLE-ADAM (L')	37, AVENUE DES BONSHOMMES
87000275	16592	95313		ISLE-ADAM (L')	35, AVENUE DES BONSHOMMES
87000276	16592	95313		ISLE-ADAM (L')	35, AVENUE DES BONSHOMMES
87000277	16592	95313		ISLE-ADAM (L')	35, AVENUE DES BONSHOMMES
87000278	16592	95313		ISLE-ADAM (L')	35, AVENUE DES BONSHOMMES
87000279	16592	95313		ISLE-ADAM (L')	46, AVENUE DES BONSHOMMES
87000280	16592	95313		ISLE-ADAM (L')	15bis, AVENUE DES BONSHOMMES
87000281	16592	95313		ISLE-ADAM (L')	17, RUE DU GUE
87000282	16592	95313		ISLE-ADAM (L')	17b, RUE DU GUE
87000283	16592	95313		ISLE-ADAM (L')	17q, RUE DU GUE
87000284	16592	95313		ISLE-ADAM (L')	21, RUE DU GUE
87000285	16592	95313		ISLE-ADAM (L')	19, RUE DU GUE
87000286	16592	95313		ISLE-ADAM (L')	21, RUE DU GUE
87000287	16592	95313		ISLE-ADAM (L')	27, RUE DU GUE
87000288	16592	95313		ISLE-ADAM (L')	1, RUE DE LA HAUTE SALLE
87000289	16592	95313		ISLE-ADAM (L')	17, RUE DU GUE
87000290	16592	95313		ISLE-ADAM (L')	6, RUE AUGUSTE GIROLLE
87000291	16592	95313		ISLE-ADAM (L')	6, RUE AUGUSTE GIROLLE
87000292	16592	95313		ISLE-ADAM (L')	1, RUE AUGUSTE GIROLLE
87000293	16592	95313		ISLE-ADAM (L')	3, PLACE DU TILLE
87000294	16592	95313		ISLE-ADAM (L')	2, RUE AUGUSTE GIROLLE
87000295	16592	95313		ISLE-ADAM (L')	4B, PLACE DU TILLE
87000296	16592	95313	01/03/2019 00:00	ISLE-ADAM (L')	1, RUE DELAPERSONNE
87000297	16592	95313	01/03/2019 00:00	ISLE-ADAM (L')	1, RUE DELAPERSONNE
87000298	16592	95313	01/03/2019 00:00	ISLE-ADAM (L')	1, RUE DELAPERSONNE
87000299	16592	95313	01/03/2019 00:00	ISLE-ADAM (L')	3, RUE DELAPERSONNE

Envoyé en préfecture le 01/08/2024

Reçu en préfecture le 01/08/2024

Publié le 01/08/2024

ID : 095-219504800-20240709-DEL202419A-AR



ASSET_ID	NUMCONTR	CODINSEE	DATEPOSE	COMMUNE	ADR
87000300	16592	95313	01/03/2019 00:00	ISLE-ADAM (L')	3, RUE
87000301	16592	95313	01/03/2019 00:00	ISLE-ADAM (L')	3, RUE
87000302	16592	95313	01/03/2019 00:00	ISLE-ADAM (L')	5, RUE DELAPERSONNE
87000309	16592	95313		ISLE-ADAM (L')	72, RUE DE LA MADELEINE
87000310	16592	95313		ISLE-ADAM (L')	8, RUE CHARLES HIBERT
87000311	16592	95313		ISLE-ADAM (L')	8B, RUE CHARLES HIBERT
87000312	16592	95313		ISLE-ADAM (L')	8B, RUE CHARLES HIBERT
87000313	16592	95313		ISLE-ADAM (L')	4, RUE CHARLES HIBERT
87000314	16592	95313		ISLE-ADAM (L')	4, RUE CHARLES HIBERT
87000315	16592	95313		ISLE-ADAM (L')	4, RUE CHARLES HIBERT
87000316	16592	95313		ISLE-ADAM (L')	2, RUE CHARLES HIBERT
87000317	16592	95313		ISLE-ADAM (L')	34, AVENUE DES BONSHOMMES
87000318	16592	95313		ISLE-ADAM (L')	16, RUE DU PRE DE L'ISLE
87000319	16592	95313		ISLE-ADAM (L')	14, RUE DU PRE DE L'ISLE
87000320	16592	95313		ISLE-ADAM (L')	12, RUE DU PRE DE L'ISLE
87000321	16592	95313		ISLE-ADAM (L')	12, RUE DU PRE DE L'ISLE
87000322	16592	95313		ISLE-ADAM (L')	2, IMPASSE DU PRE DE L'ISLE
87000323	16592	95313		ISLE-ADAM (L')	2, IMPASSE DU PRE DE L'ISLE
87000324	16592	95313		ISLE-ADAM (L')	3, IMPASSE DU PRE DE L'ISLE
87000325	16592	95313		ISLE-ADAM (L')	3, IMPASSE DU PRE DE L'ISLE
87000326	16592	95313		ISLE-ADAM (L')	16, AVENUE DE PARIS
87000327	16592	95313		ISLE-ADAM (L')	18, AVENUE DE PARIS
87000328	16592	95313		ISLE-ADAM (L')	18, AVENUE DE PARIS
87000329	16592	95313		ISLE-ADAM (L')	18B, AVENUE DE PARIS
87000330	16592	95313		ISLE-ADAM (L')	20, AVENUE DE PARIS
87000331	16592	95313		ISLE-ADAM (L')	22, AVENUE DE PARIS
87000332	16592	95313		ISLE-ADAM (L')	24, AVENUE DE PARIS
87000333	16592	95313		ISLE-ADAM (L')	28, AVENUE DE PARIS
87000334	16592	95313		ISLE-ADAM (L')	26, AVENUE DE PARIS
87000335	16592	95313		ISLE-ADAM (L')	6, AVENUE DE PARIS
87000336	16592	95134		CHAMPAGNE SUR OIS	12, AVENUE ELIE BAYLAC
87000337	16592	95480		PARMAIN	15, RUE DE L' ESPERANCE
87000338	16592	95480		PARMAIN	10, RUE DE RONQUEROLLES
87000339	16592	95313		ISLE-ADAM (L')	26bis, RUE DE MERIEL
87000340	16592	95313		ISLE-ADAM (L')	140, RUE DE PONTOISE
87000341	16592	95313		ISLE-ADAM (L')	146, RUE DE PONTOISE
87000342	16592	95313		ISLE-ADAM (L')	146, RUE DE PONTOISE
87000343	16592	95313		ISLE-ADAM (L')	146, RUE DE PONTOISE
87000344	16592	95313		ISLE-ADAM (L')	148, RUE DE PONTOISE
87000345	16592	95313		ISLE-ADAM (L')	148, RUE DE PONTOISE
87000346	16592	95313		ISLE-ADAM (L')	17, AVENUE DES BONSHOMMES
87000347	16592	95313		ISLE-ADAM (L')	17, AVENUE DES BONSHOMMES
87000348	16592	95313		ISLE-ADAM (L')	19, AVENUE DES BONSHOMMES
87000349	16592	95313		ISLE-ADAM (L')	21, AVENUE DES BONSHOMMES
87000350	16592	95313		ISLE-ADAM (L')	21, AVENUE DES BONSHOMMES
87000351	16592	95313		ISLE-ADAM (L')	21bis, AVENUE DES BONSHOMMES
87000352	16592	95313		ISLE-ADAM (L')	21bis, AVENUE DES BONSHOMMES
87000353	16592	95313		ISLE-ADAM (L')	21ter, AVENUE DES BONSHOMMES
87000354	16592	95313		ISLE-ADAM (L')	21ter, AVENUE DES BONSHOMMES
87000355	16592	95313		ISLE-ADAM (L')	23, AVENUE DES BONSHOMMES
87000356	16592	95313		ISLE-ADAM (L')	23, AVENUE DES BONSHOMMES
87000357	16592	95313		ISLE-ADAM (L')	23, AVENUE DES BONSHOMMES
87000358	16592	95313		ISLE-ADAM (L')	23bis, AVENUE DES BONSHOMMES
87000359	16592	95313		ISLE-ADAM (L')	23bis, AVENUE DES BONSHOMMES
87000360	16592	95313		ISLE-ADAM (L')	25, AVENUE DES BONSHOMMES
87000361	16592	95313		ISLE-ADAM (L')	25, AVENUE DES BONSHOMMES
87000362	16592	95313		ISLE-ADAM (L')	25, AVENUE DES BONSHOMMES
87000363	16592	95313		ISLE-ADAM (L')	27, AVENUE DES BONSHOMMES
87000364	16592	95313		ISLE-ADAM (L')	27, AVENUE DES BONSHOMMES
87000365	16592	95313		ISLE-ADAM (L')	27, AVENUE DES BONSHOMMES
87000366	16592	95313		ISLE-ADAM (L')	29, AVENUE DES BONSHOMMES



ASSET_ID	NUMCONTR	CODINSEE	DATEPOSE	COMMUNE	ADR
87000367	16592	95313	01/03/2019 00:00	ISLE-ADAM (L')	7, RUE
87000368	16592	95313	01/03/2019 00:00	ISLE-ADAM (L')	9, RUE
87000369	16592	95313	01/03/2019 00:00	ISLE-ADAM (L')	9, RUE DELAPERSONNE
87000370	16592	95313	01/03/2019 00:00	ISLE-ADAM (L')	9, RUE DELAPERSONNE
87000371	16592	95313	01/03/2019 00:00	ISLE-ADAM (L')	11, RUE DELAPERSONNE
87000372	16592	95313	01/03/2019 00:00	ISLE-ADAM (L')	13, RUE DELAPERSONNE
87000373	16592	95313	01/03/2019 00:00	ISLE-ADAM (L')	17, RUE DELAPERSONNE
87000374	16592	95313		ISLE-ADAM (L')	1, RUE EMILE VOLANT
87000375	16592	95313		ISLE-ADAM (L')	5, RUE EMILE VOLANT
87000376	16592	95313		ISLE-ADAM (L')	7, RUE EMILE VOLANT
87000377	16592	95313		ISLE-ADAM (L')	11, RUE EMILE VOLANT
87000378	16592	95313		ISLE-ADAM (L')	13, RUE EMILE VOLANT
87000379	16592	95313		ISLE-ADAM (L')	18, RUE PIERRE MORARD
87000380	16592	95313		ISLE-ADAM (L')	25, RUE DU GUE
87000381	16592	95313		ISLE-ADAM (L')	18, RUE POUPART
87000382	16592	95313		ISLE-ADAM (L')	18, RUE POUPART
87000383	16592	95313		ISLE-ADAM (L')	19, RUE POUPART
87000384	16592	95313		ISLE-ADAM (L')	19A, RUE POUPART
87000385	16592	95313		ISLE-ADAM (L')	14B, RUE POUPART
87000386	16592	95313		ISLE-ADAM (L')	14B, RUE POUPART
87000387	16592	95313		ISLE-ADAM (L')	15bis, RUE POUPART
87000388	16592	95313	01/03/2019 00:00	ISLE-ADAM (L')	7, RUE DELAPERSONNE
87000414	16592	95313		ISLE-ADAM (L')	158, RUE DE PONTOISE
87000415	16592	95313		ISLE-ADAM (L')	129, RUE DE PONTOISE
87000416	16592	95313		ISLE-ADAM (L')	127, RUE DE PONTOISE
87000417	16592	95313		ISLE-ADAM (L')	119, RUE DE PONTOISE
87000418	16592	95313		ISLE-ADAM (L')	117, RUE DE PONTOISE
87000419	16592	95313		ISLE-ADAM (L')	115, RUE DE PONTOISE
87000420	16592	95313		ISLE-ADAM (L')	122bis, RUE DE PONTOISE
87000421	16592	95313		ISLE-ADAM (L')	113, RUE DE PONTOISE
87000422	16592	95313		ISLE-ADAM (L')	97, RUE DE PONTOISE
87000423	16592	95313		ISLE-ADAM (L')	97, RUE DE PONTOISE
87000424	16592	95313		ISLE-ADAM (L')	136, RUE DE PONTOISE
87000425	16592	95313		ISLE-ADAM (L')	128, RUE DE PONTOISE
87000426	16592	95313		ISLE-ADAM (L')	122bis, RUE DE PONTOISE
87000427	16592	95134		CHAMPAGNE SUR OISE	SENTE RURALE N 21 DE VAUX A PERSAN
87000428	16592	95313		ISLE-ADAM (L')	95, RUE DE PONTOISE
87000429	16592	95313		ISLE-ADAM (L')	95, RUE DE PONTOISE
87000430	16592	95313		ISLE-ADAM (L')	95, RUE DE PONTOISE
87000431	16592	95313		ISLE-ADAM (L')	93, RUE DE PONTOISE
87000432	16592	95313		ISLE-ADAM (L')	91, RUE DE PONTOISE
87000433	16592	95313		ISLE-ADAM (L')	91, RUE DE PONTOISE
87000434	16592	95313		ISLE-ADAM (L')	91, RUE DE PONTOISE
87000435	16592	95313		ISLE-ADAM (L')	91, RUE DE PONTOISE
87000436	16592	95313		ISLE-ADAM (L')	33, AVENUE DES BONSHOMMES
87000437	16592	95313		ISLE-ADAM (L')	38, AVENUE DES BONSHOMMES
87000438	16592	95313		ISLE-ADAM (L')	38, AVENUE DES BONSHOMMES
87000439	16592	95313		ISLE-ADAM (L')	40, AVENUE DES BONSHOMMES
87000440	16592	95313		ISLE-ADAM (L')	42, AVENUE DES BONSHOMMES
87000441	16592	95313		ISLE-ADAM (L')	39, AVENUE DES BONSHOMMES
87000442	16592	95313		ISLE-ADAM (L')	15, AVENUE DES BONSHOMMES
87000443	16592	95313		ISLE-ADAM (L')	15, AVENUE DES BONSHOMMES
87000444	16592	95313		ISLE-ADAM (L')	15, AVENUE DES BONSHOMMES
87000445	16592	95313		ISLE-ADAM (L')	11bis, AVENUE DES BONSHOMMES
87000446	16592	95313		ISLE-ADAM (L')	11bis, AVENUE DES BONSHOMMES
87000447	16592	95313		ISLE-ADAM (L')	9bis, AVENUE DES BONSHOMMES
87000448	16592	95313		ISLE-ADAM (L')	9bis, AVENUE DES BONSHOMMES
87000449	16592	95313		ISLE-ADAM (L')	9bis, AVENUE DES BONSHOMMES
87000450	16592	95313		ISLE-ADAM (L')	9, AVENUE DES BONSHOMMES
87000451	16592	95313		ISLE-ADAM (L')	9, AVENUE DES BONSHOMMES
87000452	16592	95313		ISLE-ADAM (L')	9, AVENUE DES BONSHOMMES



ASSET_ID	NUMCONTR	CODINSEE	DATEPOSE	COMMUNE	ADR
87000453	16592	95313		ISLE-ADAM (L')	7, AV
87000454	16592	95313		ISLE-ADAM (L')	5, AV
87000455	16592	95313		ISLE-ADAM (L')	3T, AVENUE DES BONSHOMMES
87000456	16592	95313		ISLE-ADAM (L')	3T, AVENUE DES BONSHOMMES
87000457	16592	95313		ISLE-ADAM (L')	15, RUE POUPART
87000458	16592	95313		ISLE-ADAM (L')	15, RUE POUPART
87000459	16592	95313		ISLE-ADAM (L')	15, RUE POUPART
87000460	16592	95313		ISLE-ADAM (L')	13, RUE POUPART
87000461	16592	95313		ISLE-ADAM (L')	11, RUE POUPART
87000462	16592	95313		ISLE-ADAM (L')	7, RUE POUPART
87000463	16592	95313		ISLE-ADAM (L')	9, RUE POUPART
87000464	16592	95313		ISLE-ADAM (L')	9, RUE POUPART
87000465	16592	95313		ISLE-ADAM (L')	5, RUE POUPART
87000466	16592	95313		ISLE-ADAM (L')	4, RUE POUPART
87000467	16592	95313		ISLE-ADAM (L')	2, RUE POUPART
87000468	16592	95313		ISLE-ADAM (L')	2, RUE POUPART
87000469	16592	95313		ISLE-ADAM (L')	2, RUE POUPART
87000476	16592	95313	01/04/2019 00:00	ISLE-ADAM (L')	20, AVENUE PIEDALLU
87000477	16592	95313	01/04/2019 00:00	ISLE-ADAM (L')	20, AVENUE PIEDALLU
87000478	16592	95313	01/04/2019 00:00	ISLE-ADAM (L')	20, AVENUE PIEDALLU
87000479	16592	95134	01/05/2018 00:00	CHAMPAGNE SUR OIS	21, RUE DES PAQUERETTES
87000480	16592	95134	01/05/2018 00:00	CHAMPAGNE SUR OIS	21, RUE DES PAQUERETTES
87000481	16592	95134	01/05/2018 00:00	CHAMPAGNE SUR OIS	21, RUE DES PAQUERETTES
87000482	16592	95134	01/05/2018 00:00	CHAMPAGNE SUR OIS	23, RUE DES PAQUERETTES
87000483	16592	95134	01/05/2018 00:00	CHAMPAGNE SUR OIS	23, RUE DES PAQUERETTES
87000484	16592	95134	01/05/2018 00:00	CHAMPAGNE SUR OIS	23, RUE DES PAQUERETTES
87000485	16592	95134	01/05/2018 00:00	CHAMPAGNE SUR OIS	23, RUE DES PAQUERETTES
87000486	16592	95134	01/05/2018 00:00	CHAMPAGNE SUR OIS	25, RUE DES PAQUERETTES
87000487	16592	95134	01/05/2018 00:00	CHAMPAGNE SUR OIS	27, RUE DES PAQUERETTES
87000488	16592	95134	01/05/2018 00:00	CHAMPAGNE SUR OIS	27, RUE DES PAQUERETTES
87000489	16592	95134	01/05/2018 00:00	CHAMPAGNE SUR OIS	26, RUE DES PAQUERETTES
87000490	16592	95134	01/05/2018 00:00	CHAMPAGNE SUR OIS	26, RUE DES PAQUERETTES
87000491	16592	95134	01/05/2018 00:00	CHAMPAGNE SUR OIS	24, RUE DES PAQUERETTES
87000492	16592	95134	01/05/2018 00:00	CHAMPAGNE SUR OIS	24, RUE DES PAQUERETTES
87000493	16592	95134	01/05/2018 00:00	CHAMPAGNE SUR OIS	18, RUE DES PAQUERETTES
87000494	16592	95134	01/05/2018 00:00	CHAMPAGNE SUR OIS	18, RUE DES PAQUERETTES
87000495	16592	95134	01/05/2018 00:00	CHAMPAGNE SUR OIS	18, RUE DES PAQUERETTES
87000496	16592	95134	01/05/2018 00:00	CHAMPAGNE SUR OIS	18, RUE DES PAQUERETTES
87000497	16592	95134	01/05/2018 00:00	CHAMPAGNE SUR OIS	18, RUE DES PAQUERETTES
87000498	16592	95134	01/05/2018 00:00	CHAMPAGNE SUR OIS	18, RUE DES PAQUERETTES
87000503	16592	95313		ISLE-ADAM (L')	89, RUE DE PONTOISE
87000504	16592	95313		ISLE-ADAM (L')	89, RUE DE PONTOISE
87000505	16592	95313		ISLE-ADAM (L')	87, RUE DE PONTOISE
87000506	16592	95313		ISLE-ADAM (L')	87, RUE DE PONTOISE
87000507	16592	95313		ISLE-ADAM (L')	87, RUE DE PONTOISE
87000508	16592	95313		ISLE-ADAM (L')	87, RUE DE PONTOISE
87000509	16592	95313		ISLE-ADAM (L')	96, RUE DE PONTOISE
87000510	16592	95313		ISLE-ADAM (L')	85, RUE DE PONTOISE
87000511	16592	95313		ISLE-ADAM (L')	85, RUE DE PONTOISE
87000512	16592	95313		ISLE-ADAM (L')	85, RUE DE PONTOISE
87000513	16592	95313		ISLE-ADAM (L')	83, RUE DE PONTOISE
87000514	16592	95313		ISLE-ADAM (L')	83, RUE DE PONTOISE
87000515	16592	95313		ISLE-ADAM (L')	83, RUE DE PONTOISE
87000516	16592	95313		ISLE-ADAM (L')	83bis, RUE DE PONTOISE
87000517	16592	95313		ISLE-ADAM (L')	81bis, RUE DE PONTOISE
87000518	16592	95313		ISLE-ADAM (L')	81bis, RUE DE PONTOISE
87000519	16592	95313		ISLE-ADAM (L')	81bis, RUE DE PONTOISE
87000520	16592	95313		ISLE-ADAM (L')	81, RUE DE PONTOISE
87000521	16592	95313		ISLE-ADAM (L')	81, RUE DE PONTOISE
87000522	16592	95313		ISLE-ADAM (L')	81, RUE DE PONTOISE
87000523	16592	95313		ISLE-ADAM (L')	81, RUE DE PONTOISE

Envoyé en préfecture le 01/08/2024

Reçu en préfecture le 01/08/2024

Publié le 01/08/2024



ID : 095-219504800-20240709-DEL202419A-AR

ASSET_ID	NUMCONTR	CODINSEE	DATEPOSE	COMMUNE	ADR
87000524	16592	95313		ISLE-ADAM (L')	81, P
87000525	16592	95313		ISLE-ADAM (L')	3T, A
87000526	16592	95313		ISLE-ADAM (L')	5, RUE SAINT LAZARE
87000527	16592	95313		ISLE-ADAM (L')	1, AVENUE DES BONSHOMMES
87000528	16592	95313		ISLE-ADAM (L')	9bis, AVENUE DES BONSHOMMES
87000529	16592	95313		ISLE-ADAM (L')	15bis, AVENUE DES BONSHOMMES
87000530	16592	95313		ISLE-ADAM (L')	34, AVENUE DES BONSHOMMES
87000531	16592	95313		ISLE-ADAM (L')	2, RUE CHARLES HIBERT
87000532	16592	95313		ISLE-ADAM (L')	18, RUE CHARLES HIBERT
87000533	16592	95313		ISLE-ADAM (L')	16, RUE CHARLES HIBERT
87000534	16592	95313		ISLE-ADAM (L')	14, RUE CHARLES HIBERT
87000535	16592	95313		ISLE-ADAM (L')	14, RUE CHARLES HIBERT
87000536	16592	95313		ISLE-ADAM (L')	14, RUE CHARLES HIBERT
87000537	16592	95313		ISLE-ADAM (L')	12bis, RUE CHARLES HIBERT
87000538	16592	95313		ISLE-ADAM (L')	15, RUE CHARLES HIBERT
87000539	16592	95313		ISLE-ADAM (L')	12, RUE CHARLES HIBERT
87000540	16592	95313		ISLE-ADAM (L')	12, RUE CHARLES HIBERT
87000541	16592	95313		ISLE-ADAM (L')	10, RUE CHARLES HIBERT
87000542	16592	95313		ISLE-ADAM (L')	10, RUE CHARLES HIBERT
87000543	16592	95313		ISLE-ADAM (L')	13, RUE CHARLES HIBERT
87000544	16592	95313		ISLE-ADAM (L')	11, RUE CHARLES HIBERT
87000545	16592	95313		ISLE-ADAM (L')	8, RUE CHARLES HIBERT
87000546	16592	95313		ISLE-ADAM (L')	8, RUE CHARLES HIBERT
87000548	16592	95134		CHAMPAGNE SUR OIS	63, RUE DE PONTOISE
87000549	16592	95134		CHAMPAGNE SUR OIS	35, RUE DE CHAMBLY
87000550	16592	95134		CHAMPAGNE SUR OIS	19, RUE ALEXANDRE TESSIER
87000551	16592	95134		CHAMPAGNE SUR OIS	13, RUE DES MARTYRS
87000552	16592	95313		ISLE-ADAM (L')	15, RUE DU MARTRAY
87000553	16592	95313		ISLE-ADAM (L')	15, RUE DU MARTRAY
87000554	16592	95313		ISLE-ADAM (L')	15, RUE DU GUILLERY
87000555	16592	95313		ISLE-ADAM (L')	10, RUE DU GUILLERY
87000556	16592	95313		ISLE-ADAM (L')	10, RUE DU GUILLERY
87000557	16592	95313		ISLE-ADAM (L')	10, RUE DU GUILLERY
87000558	16592	95313		ISLE-ADAM (L')	13b, RUE DU GUILLERY
87000559	16592	95313		ISLE-ADAM (L')	13b, RUE DU GUILLERY
87000560	16592	95313		ISLE-ADAM (L')	13b, RUE DU GUILLERY
87000561	16592	95313		ISLE-ADAM (L')	8, RUE DU GUILLERY
87000562	16592	95313		ISLE-ADAM (L')	8, RUE DU GUILLERY
87000563	16592	95313		ISLE-ADAM (L')	11b, RUE DU GUILLERY
87000564	16592	95313		ISLE-ADAM (L')	9T, RUE DU GUILLERY
87000565	16592	95313		ISLE-ADAM (L')	7b, RUE DU GUILLERY
87000566	16592	95313		ISLE-ADAM (L')	7b, RUE DU GUILLERY
87000567	16592	95313		ISLE-ADAM (L')	7b, RUE DU GUILLERY
87000593	16592	95313		ISLE-ADAM (L')	81, RUE DE PONTOISE
87000594	16592	95313		ISLE-ADAM (L')	78, RUE DE PONTOISE
87000595	16592	95313		ISLE-ADAM (L')	76, RUE DE PONTOISE
87000596	16592	95313		ISLE-ADAM (L')	74, RUE DE PONTOISE
87000597	16592	95313		ISLE-ADAM (L')	77bis, RUE DE PONTOISE
87000598	16592	95313		ISLE-ADAM (L')	77, RUE DE PONTOISE
87000599	16592	95313		ISLE-ADAM (L')	75, RUE DE PONTOISE
87000600	16592	95313		ISLE-ADAM (L')	72, RUE DE PONTOISE
87000601	16592	95313		ISLE-ADAM (L')	70ter, RUE DE PONTOISE
87000602	16592	95313		ISLE-ADAM (L')	70b, RUE DE PONTOISE
87000603	16592	95313		ISLE-ADAM (L')	70, RUE DE PONTOISE
87000604	16592	95313		ISLE-ADAM (L')	70, RUE DE PONTOISE
87000605	16592	95313		ISLE-ADAM (L')	68bis, RUE DE PONTOISE
87000606	16592	95313		ISLE-ADAM (L')	66, RUE DE PONTOISE
87000607	16592	95313		ISLE-ADAM (L')	66, RUE DE PONTOISE
87000608	16592	95313		ISLE-ADAM (L')	64, RUE DE PONTOISE
87000609	16592	95313		ISLE-ADAM (L')	62, RUE DE PONTOISE
87000610	16592	95313		ISLE-ADAM (L')	42, AVENUE DE PARIS

Envoyé en préfecture le 01/08/2024

Reçu en préfecture le 01/08/2024

Publié le 01/08/2024

ID : 095-219504800-20240709-DEL202419A-AR



ASSET_ID	NUMCONTR	CODINSEE	DATEPOSE	COMMUNE	ADR
87000611	16592	95313		ISLE-ADAM (L')	63, P
87000612	16592	95313		ISLE-ADAM (L')	63, P
87000613	16592	95313		ISLE-ADAM (L')	67, RUE DE PONTOISE
87000614	16592	95313		ISLE-ADAM (L')	4, RESIDENCE DE L' ETANG
87000615	16592	95313		ISLE-ADAM (L')	SENTE RURALE N 8
87000616	16592	95313		ISLE-ADAM (L')	5, RESIDENCE DE L' ETANG
87000617	16592	95313		ISLE-ADAM (L')	5, RESIDENCE DE L' ETANG
87000618	16592	95313		ISLE-ADAM (L')	7, RESIDENCE DE L' ETANG
87000619	16592	95313		ISLE-ADAM (L')	7, RESIDENCE DE L' ETANG
87000620	16592	95313		ISLE-ADAM (L')	9, RESIDENCE DE L' ETANG
87000621	16592	95313		ISLE-ADAM (L')	9, RESIDENCE DE L' ETANG
87000622	16592	95313		ISLE-ADAM (L')	10, RESIDENCE DE L' ETANG
87000623	16592	95313		ISLE-ADAM (L')	9, RUE LOUVET
87000624	16592	95313		ISLE-ADAM (L')	9, RUE LOUVET
87000625	16592	95313		ISLE-ADAM (L')	9, RUE LOUVET
87000626	16592	95313		ISLE-ADAM (L')	7, RUE LOUVET
87000627	16592	95313		ISLE-ADAM (L')	7, RUE LOUVET
87000628	16592	95313		ISLE-ADAM (L')	8t, RUE LOUVET
87000629	16592	95313		ISLE-ADAM (L')	8, RUE LOUVET
87000630	16592	95313		ISLE-ADAM (L')	5, RUE LOUVET
87000631	16592	95313		ISLE-ADAM (L')	5, RUE LOUVET
87000632	16592	95313		ISLE-ADAM (L')	6T, RUE LOUVET
87000633	16592	95313		ISLE-ADAM (L')	3, RUE LOUVET
87000634	16592	95313		ISLE-ADAM (L')	3, RUE LOUVET
87000635	16592	95313		ISLE-ADAM (L')	3, RUE DU GUILLERY
87000636	16592	95313		ISLE-ADAM (L')	3, RUE DU GUILLERY
87000637	16592	95313		ISLE-ADAM (L')	1, RUE DU GUILLERY
87000638	16592	95313		ISLE-ADAM (L')	76, RUE DE NOGENT
87000639	16592	95313		ISLE-ADAM (L')	2, PLACE DU TILLE
87000640	16592	95313		ISLE-ADAM (L')	2, PLACE DU TILLE
87000641	16592	95313		ISLE-ADAM (L')	6bis, PLACE DU TILLE
87000642	16592	95313		ISLE-ADAM (L')	8, PLACE DU TILLE
87000643	16592	95313		ISLE-ADAM (L')	8B, PLACE DU TILLE
87000644	16592	95313		ISLE-ADAM (L')	12B, PLACE DU TILLE
87000645	16592	95313		ISLE-ADAM (L')	12B, PLACE DU TILLE
87000646	16592	95313		ISLE-ADAM (L')	12B, PLACE DU TILLE
87000647	16592	95313		ISLE-ADAM (L')	18bis, RUE DE NOGENT
87000648	16592	95313		ISLE-ADAM (L')	18, RUE DE NOGENT
87000649	16592	95313		ISLE-ADAM (L')	16, RUE DE NOGENT
87000654	16592	95313		ISLE-ADAM (L')	5, IMPASSE DU PRE DE L'ISLE
87000655	16592	95313		ISLE-ADAM (L')	5, IMPASSE DU PRE DE L'ISLE
87000656	16592	95313		ISLE-ADAM (L')	10, IMPASSE DU PRE DE L'ISLE
87000657	16592	95313		ISLE-ADAM (L')	10, IMPASSE DU PRE DE L'ISLE
87000658	16592	95313		ISLE-ADAM (L')	10, IMPASSE DU PRE DE L'ISLE
87000659	16592	95313		ISLE-ADAM (L')	10, IMPASSE DU PRE DE L'ISLE
87000660	16592	95313		ISLE-ADAM (L')	3bis, RUE DEBOURGE
87000661	16592	95313		ISLE-ADAM (L')	3bis, RUE DEBOURGE
87000662	16592	95313		ISLE-ADAM (L')	3, RUE DEBOURGE
87000663	16592	95313		ISLE-ADAM (L')	6, RUE DEBOURGE
87000664	16592	95313		ISLE-ADAM (L')	1, RUE DEBOURGE
87000665	16592	95313		ISLE-ADAM (L')	4, RUE DEBOURGE
87000666	16592	95313		ISLE-ADAM (L')	2, RUE DEBOURGE
87000667	16592	95313		ISLE-ADAM (L')	1ter, RUE DEBOURGE
87000668	16592	95313		ISLE-ADAM (L')	1ter, RUE DEBOURGE
87000669	16592	95313		ISLE-ADAM (L')	1qua, RUE DEBOURGE
87000670	16592	95313		ISLE-ADAM (L')	110, ROUTE DEPARTEMENTALE N 64
87000671	16592	95313		ISLE-ADAM (L')	106, ROUTE DEPARTEMENTALE N 64
87000672	16592	95313		ISLE-ADAM (L')	3, ALLEE DE LA CROISEE
87000673	16592	95313		ISLE-ADAM (L')	3, ALLEE DE LA CROISEE
87000674	16592	95313		ISLE-ADAM (L')	5, ALLEE DE LA CROISEE
87000675	16592	95313		ISLE-ADAM (L')	7, ALLEE DE LA CROISEE

Envoyé en préfecture le 01/08/2024

Reçu en préfecture le 01/08/2024

Publié le 01/08/2024



ID : 095-219504800-20240709-DEL202419A-AR

ASSET_ID	NUMCONTR	CODINSEE	DATEPOSE	COMMUNE	ADR
87000676	16592	95313		ISLE-ADAM (L')	7, A
87000683	16592	95313		ISLE-ADAM (L')	3, A
87000691	16592	95313		ISLE-ADAM (L')	1bis, RUE LOUVET
87000692	16592	95313		ISLE-ADAM (L')	1bis, RUE LOUVET
87000693	16592	95313		ISLE-ADAM (L')	1bis, RUE LOUVET
87000694	16592	95313		ISLE-ADAM (L')	13, RUE GEORGES BERNIER
87000695	16592	95313		ISLE-ADAM (L')	13, RUE GEORGES BERNIER
87000696	16592	95313		ISLE-ADAM (L')	11, RUE GEORGES BERNIER
87000697	16592	95313		ISLE-ADAM (L')	11, RUE GEORGES BERNIER
87000698	16592	95313		ISLE-ADAM (L')	12, RUE GEORGES BERNIER
87000699	16592	95313		ISLE-ADAM (L')	9, RUE GEORGES BERNIER
87000700	16592	95313		ISLE-ADAM (L')	10, RUE GEORGES BERNIER
87000701	16592	95313		ISLE-ADAM (L')	7, RUE GEORGES BERNIER
87000702	16592	95313		ISLE-ADAM (L')	7, RUE GEORGES BERNIER
87000703	16592	95313		ISLE-ADAM (L')	5, RUE GEORGES BERNIER
87000704	16592	95313		ISLE-ADAM (L')	3, RUE GEORGES BERNIER
87000705	16592	95313		ISLE-ADAM (L')	1, RUE GEORGES BERNIER
87000706	16592	95313		ISLE-ADAM (L')	8, RUE DU CHAMP CROCHU
87000707	16592	95313		ISLE-ADAM (L')	8, RUE DU CHAMP CROCHU
87000708	16592	95313		ISLE-ADAM (L')	5, RUE DU CHAMP CROCHU
87000709	16592	95313		ISLE-ADAM (L')	10, RUE DU CHAMP CROCHU
87000710	16592	95313		ISLE-ADAM (L')	11, RUE DU CHAMP CROCHU
87000725	16592	95313		ISLE-ADAM (L')	10, RUE DE NOGENT
87000726	16592	95313		ISLE-ADAM (L')	6, RUE DE NOGENT
87000735	16592	95313		ISLE-ADAM (L')	106, ROUTE DEPARTEMENTALE N 64
87000736	16592	95313		ISLE-ADAM (L')	104, ROUTE DEPARTEMENTALE N 64
87000737	16592	95313		ISLE-ADAM (L')	102, ROUTE DEPARTEMENTALE N 64
87000738	16592	95313		ISLE-ADAM (L')	100, ROUTE DEPARTEMENTALE N 64
87000739	16592	95313		ISLE-ADAM (L')	98, ROUTE DEPARTEMENTALE N 64
87000740	16592	95313		ISLE-ADAM (L')	96, ROUTE DEPARTEMENTALE N 64
87000741	16592	95313		ISLE-ADAM (L')	94, ROUTE DEPARTEMENTALE N 64
87000742	16592	95313		ISLE-ADAM (L')	69b, AVENUE DE PARIS
87000743	16592	95313		ISLE-ADAM (L')	69b, AVENUE DE PARIS
87000744	16592	95313		ISLE-ADAM (L')	67T, AVENUE DE PARIS
87000745	16592	95313		ISLE-ADAM (L')	67bis, AVENUE DE PARIS
87000746	16592	95313		ISLE-ADAM (L')	67bis, AVENUE DE PARIS
87000747	16592	95313		ISLE-ADAM (L')	67, AVENUE DE PARIS
87000748	16592	95313		ISLE-ADAM (L')	65, AVENUE DE PARIS
87000749	16592	95313		ISLE-ADAM (L')	63bis, AVENUE DE PARIS
87000750	16592	95313		ISLE-ADAM (L')	63bis, AVENUE DE PARIS
87000751	16592	95313		ISLE-ADAM (L')	63bis, AVENUE DE PARIS
87000752	16592	95313		ISLE-ADAM (L')	63, AVENUE DE PARIS
87000753	16592	95313		ISLE-ADAM (L')	61, AVENUE DE PARIS
87000754	16592	95313		ISLE-ADAM (L')	61, AVENUE DE PARIS
87000755	16592	95313		ISLE-ADAM (L')	59, AVENUE DE PARIS
87000756	16592	95313		ISLE-ADAM (L')	59, AVENUE DE PARIS
87000757	16592	95313		ISLE-ADAM (L')	19bis, RUE DE LA RENARDE
87000758	16592	95313		ISLE-ADAM (L')	19, RUE DE LA RENARDE
87000759	16592	95313		ISLE-ADAM (L')	17, RUE DE LA RENARDE
87000760	16592	95313		ISLE-ADAM (L')	16, RUE DE LA RENARDE
87000761	16592	95313		ISLE-ADAM (L')	13, RUE DE LA RENARDE
87000762	16592	95313		ISLE-ADAM (L')	13, RUE DE LA RENARDE
87000763	16592	95313		ISLE-ADAM (L')	11bis, RUE DE LA RENARDE
87000764	16592	95313		ISLE-ADAM (L')	12, RUE DE LA RENARDE
87000765	16592	95313		ISLE-ADAM (L')	8, RUE DE LA RENARDE
87000766	16592	95313		ISLE-ADAM (L')	5, RUE DE LA RENARDE
87000767	16592	95313		ISLE-ADAM (L')	5, RUE DE LA RENARDE
87000768	16592	95313		ISLE-ADAM (L')	3bis, RUE DE LA RENARDE
87000769	16592	95313		ISLE-ADAM (L')	3bis, RUE DE LA RENARDE
87000770	16592	95313		ISLE-ADAM (L')	4B, RUE DE LA RENARDE
87000771	16592	95313		ISLE-ADAM (L')	1ter, RUE DE LA RENARDE

Envoyé en préfecture le 01/08/2024

Reçu en préfecture le 01/08/2024

Publié le 01/08/2024

ID : 095-219504800-20240709-DEL202419A-AR



ASSET_ID	NUMCONTR	CODINSEE	DATEPOSE	COMMUNE	ADR
87000772	16592	95313		ISLE-ADAM (L')	1ter
87000773	16592	95313		ISLE-ADAM (L')	1, RUE
87000774	16592	95313		ISLE-ADAM (L')	1, RUE DE LA RENARDE
87000775	16592	95313		ISLE-ADAM (L')	58, AVENUE DE PARIS
87000776	16592	95313		ISLE-ADAM (L')	58, AVENUE DE PARIS
87000777	16592	95313		ISLE-ADAM (L')	12, RUE DE LA RENARDE
87000778	16592	95313		ISLE-ADAM (L')	12, RUE DE LA RENARDE
87000816	16592	95313		ISLE-ADAM (L')	6, RUE PIERRE MORARD
87000822	16592	95313		ISLE-ADAM (L')	59, AVENUE DE PARIS
87000823	16592	95313		ISLE-ADAM (L')	59, AVENUE DE PARIS
87000824	16592	95313		ISLE-ADAM (L')	57, AVENUE DE PARIS
87000825	16592	95313		ISLE-ADAM (L')	57, AVENUE DE PARIS
87000826	16592	95313		ISLE-ADAM (L')	55, AVENUE DE PARIS
87000827	16592	95313		ISLE-ADAM (L')	51, AVENUE DE PARIS
87000828	16592	95313		ISLE-ADAM (L')	51, AVENUE DE PARIS
87000829	16592	95313		ISLE-ADAM (L')	51, AVENUE DE PARIS
87000830	16592	95313		ISLE-ADAM (L')	54, AVENUE DE PARIS
87000831	16592	95313		ISLE-ADAM (L')	49, AVENUE DE PARIS
87000832	16592	95313		ISLE-ADAM (L')	49, AVENUE DE PARIS
87000833	16592	95313		ISLE-ADAM (L')	49, AVENUE DE PARIS
87000834	16592	95313		ISLE-ADAM (L')	47, AVENUE DE PARIS
87000835	16592	95313		ISLE-ADAM (L')	47, AVENUE DE PARIS
87000836	16592	95313		ISLE-ADAM (L')	45, AVENUE DE PARIS
87000837	16592	95313		ISLE-ADAM (L')	43, AVENUE DE PARIS
87000838	16592	95313		ISLE-ADAM (L')	43, AVENUE DE PARIS
87000839	16592	95313		ISLE-ADAM (L')	43, AVENUE DE PARIS
87000840	16592	95313		ISLE-ADAM (L')	43, AVENUE DE PARIS
87000841	16592	95313		ISLE-ADAM (L')	43, AVENUE DE PARIS
87000842	16592	95313		ISLE-ADAM (L')	35, AVENUE DE PARIS
87000843	16592	95313		ISLE-ADAM (L')	31, AVENUE DE PARIS
87000844	16592	95313		ISLE-ADAM (L')	12, RUE DE LA RENARDE
87000845	16592	95313		ISLE-ADAM (L')	12, RUE DE LA RENARDE
87000846	16592	95313		ISLE-ADAM (L')	2, RESIDENCE LA RENARDIERE
87000847	16592	95313		ISLE-ADAM (L')	4, RESIDENCE LA RENARDIERE
87000848	16592	95313		ISLE-ADAM (L')	5, RESIDENCE LA RENARDIERE
87000849	16592	95313		ISLE-ADAM (L')	6, RESIDENCE LA RENARDIERE
87000850	16592	95313		ISLE-ADAM (L')	7, RESIDENCE LA RENARDIERE
87000851	16592	95313		ISLE-ADAM (L')	8, RESIDENCE LA RENARDIERE
87000852	16592	95313		ISLE-ADAM (L')	9, RESIDENCE LA RENARDIERE
87000853	16592	95313		ISLE-ADAM (L')	3, RESIDENCE LA RENARDIERE
87000854	16592	95313		ISLE-ADAM (L')	9, RUE DU VIEUX CHEMIN DE PARIS
87000855	16592	95313		ISLE-ADAM (L')	3, RUE DU VIEUX CHEMIN DE PARIS
87000856	16592	95313		ISLE-ADAM (L')	9, ALLEE DE LA RENARDE
87000857	16592	95313		ISLE-ADAM (L')	9, ALLEE DE LA RENARDE
87000858	16592	95313		ISLE-ADAM (L')	7, ALLEE DE LA RENARDE
87000859	16592	95313		ISLE-ADAM (L')	7, ALLEE DE LA RENARDE
87000860	16592	95313		ISLE-ADAM (L')	4, ALLEE DE LA RENARDE
87000861	16592	95313		ISLE-ADAM (L')	4, ALLEE DE LA RENARDE
87000862	16592	95313		ISLE-ADAM (L')	4, ALLEE DE LA RENARDE
87000863	16592	95313		ISLE-ADAM (L')	2, ALLEE DE LA RENARDE
87000864	16592	95313		ISLE-ADAM (L')	12, RUE DE LA RENARDE
87000867	16592	95480	23/10/2018 00:00	PARMAIN	128, RUE DU GENERAL DE GAULLE
87000868	16592	95480	23/10/2018 00:00	PARMAIN	128, RUE DU GENERAL DE GAULLE
87000869	16592	95480	23/10/2018 00:00	PARMAIN	44, RUE DU GENERAL DE GAULLE
87000898	16592	95313		ISLE-ADAM (L')	15, RUE DU MARTRAY
87000899	16592	95313		ISLE-ADAM (L')	15, RUE DU MARTRAY
87000900	16592	95313		ISLE-ADAM (L')	15, RUE DU GUILLERY
87000901	16592	95313		ISLE-ADAM (L')	10, RUE DU GUILLERY
87000902	16592	95313		ISLE-ADAM (L')	10, RUE DU GUILLERY
87000903	16592	95313		ISLE-ADAM (L')	10, RUE DU GUILLERY
87000904	16592	95313		ISLE-ADAM (L')	13b, RUE DU GUILLERY

Envoyé en préfecture le 01/08/2024

Reçu en préfecture le 01/08/2024

Publié le 01/08/2024

ID : 095-219504800-20240709-DEL202419A-AR



ASSET_ID	NUMCONTR	CODINSEE	DATEPOSE	COMMUNE	ADR
87000905	16592	95313		ISLE-ADAM (L')	13b,
87000906	16592	95313		ISLE-ADAM (L')	13b,
87000907	16592	95313		ISLE-ADAM (L')	8, RUE DU GUILLERY
87000908	16592	95313		ISLE-ADAM (L')	8, RUE DU GUILLERY
87000909	16592	95313		ISLE-ADAM (L')	11b, RUE DU GUILLERY
87000910	16592	95313		ISLE-ADAM (L')	9T, RUE DU GUILLERY
87000913	16592	95480	18/09/2018 00:00	PARMAIN	147, RUE DU MARECHAL FOCH
87000916	16592	95313		ISLE-ADAM (L')	31, AVENUE DE PARIS
87000917	16592	95313		ISLE-ADAM (L')	27, AVENUE DE PARIS
87000918	16592	95313		ISLE-ADAM (L')	29, AVENUE DE PARIS
87000919	16592	95313		ISLE-ADAM (L')	13, AVENUE DE PARIS
87000920	16592	95313		ISLE-ADAM (L')	15, AVENUE DE PARIS
87000921	16592	95313		ISLE-ADAM (L')	17, AVENUE DE PARIS
87000922	16592	95313		ISLE-ADAM (L')	17, AVENUE DE PARIS
87000923	16592	95313		ISLE-ADAM (L')	AVENUE DE PARIS
87000924	16592	95313		ISLE-ADAM (L')	AVENUE DE PARIS
87000925	16592	95313		ISLE-ADAM (L')	1, AVENUE DE PARIS
87000962	16592	95313		ISLE-ADAM (L')	11, RUELLA DU CHAMP CROCHU
87000963	16592	95313		ISLE-ADAM (L')	11, RUELLA DU CHAMP CROCHU
87000964	16592	95313		ISLE-ADAM (L')	8, RUELLA DU CHAMP CROCHU
87000965	16592	95313		ISLE-ADAM (L')	34, RUE DE LA HAUTE SALLE
87000966	16592	95313		ISLE-ADAM (L')	25, RUE DE LA HAUTE SALLE
87000967	16592	95313		ISLE-ADAM (L')	23, RUE DE LA HAUTE SALLE
87000968	16592	95313		ISLE-ADAM (L')	23, RUE DE LA HAUTE SALLE
87000969	16592	95313		ISLE-ADAM (L')	23, RUE DE LA HAUTE SALLE
87000970	16592	95313		ISLE-ADAM (L')	19, RUE DE LA HAUTE SALLE
87000971	16592	95313		ISLE-ADAM (L')	19, RUE DE LA HAUTE SALLE
87000972	16592	95313		ISLE-ADAM (L')	24b, RUE DE LA HAUTE SALLE
87000973	16592	95313		ISLE-ADAM (L')	22b, RUE DE LA HAUTE SALLE
87000974	16592	95313		ISLE-ADAM (L')	20, RUE DE LA HAUTE SALLE
87000975	16592	95313		ISLE-ADAM (L')	20, RUE DE LA HAUTE SALLE
87000976	16592	95313		ISLE-ADAM (L')	20, RUE DE LA HAUTE SALLE
87000977	16592	95313		ISLE-ADAM (L')	20, RUE DE LA HAUTE SALLE
87000978	16592	95313		ISLE-ADAM (L')	7b, RUE DU GUILLERY
87000979	16592	95313		ISLE-ADAM (L')	7b, RUE DU GUILLERY
87000980	16592	95313		ISLE-ADAM (L')	7b, RUE DU GUILLERY
87000981	16592	95313		ISLE-ADAM (L')	3, RUE DU GUILLERY
87000982	16592	95313		ISLE-ADAM (L')	3, RUE DU GUILLERY
87000983	16592	95313		ISLE-ADAM (L')	1, RUE DU GUILLERY
87000984	16592	95313		ISLE-ADAM (L')	76, RUE DE NOGENT
87000985	16592	95313		ISLE-ADAM (L')	6bis, PLACE DU TILLE
87000986	16592	95313		ISLE-ADAM (L')	8, PLACE DU TILLE
87000987	16592	95313		ISLE-ADAM (L')	8B, PLACE DU TILLE
87000988	16592	95313		ISLE-ADAM (L')	12B, PLACE DU TILLE
87000989	16592	95313		ISLE-ADAM (L')	12B, PLACE DU TILLE
87000990	16592	95313		ISLE-ADAM (L')	12B, PLACE DU TILLE
87000991	16592	95313		ISLE-ADAM (L')	6, PLACE DU TILLE
87000992	16592	95313		ISLE-ADAM (L')	15, RUE DE LA MADELEINE
87000993	16592	95313		ISLE-ADAM (L')	15, RUE DE LA MADELEINE
87000994	16592	95313		ISLE-ADAM (L')	12, RUE DE LA MADELEINE
87000995	16592	95313		ISLE-ADAM (L')	13, RUE DE LA MADELEINE
87000996	16592	95313		ISLE-ADAM (L')	11, RUE DE LA MADELEINE
87000997	16592	95313		ISLE-ADAM (L')	11, RUE DE LA MADELEINE
87000998	16592	95313		ISLE-ADAM (L')	9bis, RUE DE LA MADELEINE
87000999	16592	95313		ISLE-ADAM (L')	10bis, RUE DE LA MADELEINE
87001015	16592	95313		ISLE-ADAM (L')	1bis, AVENUE DE PARIS
87001016	16592	95313		ISLE-ADAM (L')	1bis, AVENUE DE PARIS
87001017	16592	95313		ISLE-ADAM (L')	3, AVENUE DE PARIS
87001018	16592	95313		ISLE-ADAM (L')	3, AVENUE DE PARIS
87001019	16592	95313		ISLE-ADAM (L')	3, AVENUE DE PARIS
87001020	16592	95313		ISLE-ADAM (L')	3bis, AVENUE DE PARIS

Envoyé en préfecture le 01/08/2024

Reçu en préfecture le 01/08/2024

Publié le 01/08/2024



ID : 095-219504800-20240709-DEL202419A-AR

ASSET_ID	NUMCONTR	CODINSEE	DATEPOSE	COMMUNE	ADR
87001021	16592	95313		ISLE-ADAM (L')	5, AV
87001022	16592	95313		ISLE-ADAM (L')	5B, A
87001023	16592	95313	01/04/2019 00:00	ISLE-ADAM (L')	7, AVENUE PIEDALLU
87001024	16592	95313	01/04/2019 00:00	ISLE-ADAM (L')	9, AVENUE PIEDALLU
87001025	16592	95313	01/04/2019 00:00	ISLE-ADAM (L')	9, AVENUE PIEDALLU
87001026	16592	95313	01/04/2019 00:00	ISLE-ADAM (L')	11, AVENUE PIEDALLU
87001027	16592	95313	01/04/2019 00:00	ISLE-ADAM (L')	13, AVENUE PIEDALLU
87001028	16592	95313	01/04/2019 00:00	ISLE-ADAM (L')	13, AVENUE PIEDALLU
87001029	16592	95313	01/04/2019 00:00	ISLE-ADAM (L')	15, AVENUE PIEDALLU
87001030	16592	95313	01/04/2019 00:00	ISLE-ADAM (L')	15, AVENUE PIEDALLU
87001031	16592	95313	01/04/2019 00:00	ISLE-ADAM (L')	17, AVENUE PIEDALLU
87001032	16592	95313		ISLE-ADAM (L')	5, AVENUE PIEDALLU
87001033	16592	95313		ISLE-ADAM (L')	3B, AVENUE PIEDALLU
87001034	16592	95313		ISLE-ADAM (L')	3B, AVENUE PIEDALLU
87001035	16592	95313		ISLE-ADAM (L')	3B, AVENUE PIEDALLU
87001036	16592	95313		ISLE-ADAM (L')	3B, AVENUE PIEDALLU
87001037	16592	95313		ISLE-ADAM (L')	3, AVENUE PIEDALLU
87001038	16592	95313		ISLE-ADAM (L')	1B, AVENUE PIEDALLU
87001039	16592	95313		ISLE-ADAM (L')	1B, AVENUE PIEDALLU
87001040	16592	95313		ISLE-ADAM (L')	1, AVENUE PIEDALLU
87001041	16592	95313		ISLE-ADAM (L')	1, AVENUE PIEDALLU
87001042	16592	95313		ISLE-ADAM (L')	9, RUE DES GENETS
87001043	16592	95313	01/04/2019 00:00	ISLE-ADAM (L')	12B, AVENUE PIEDALLU
87001056	16592	95134	16/07/2019 00:00	CHAMPAGNE SUR OIS	22, RUE DE PONTOISE
87001057	16592	95313		ISLE-ADAM (L')	18b, RUE DE LA HAUTE SALLE
87001058	16592	95313		ISLE-ADAM (L')	18b, RUE DE LA HAUTE SALLE
87001059	16592	95313		ISLE-ADAM (L')	18, RUE DE LA HAUTE SALLE
87001060	16592	95313		ISLE-ADAM (L')	16, RUE DE LA HAUTE SALLE
87001061	16592	95313		ISLE-ADAM (L')	14B, RUE DE LA HAUTE SALLE
87001062	16592	95313		ISLE-ADAM (L')	11, RUE DE LA HAUTE SALLE
87001063	16592	95313		ISLE-ADAM (L')	9, RUE DE LA HAUTE SALLE
87001064	16592	95313		ISLE-ADAM (L')	9, RUE DE LA HAUTE SALLE
87001065	16592	95313		ISLE-ADAM (L')	9, RUE DE LA HAUTE SALLE
87001066	16592	95313		ISLE-ADAM (L')	7, RUE DE LA MADELEINE
87001067	16592	95313		ISLE-ADAM (L')	7, RUE DE LA MADELEINE
87001068	16592	95313		ISLE-ADAM (L')	10, RUE DE LA MADELEINE
87001069	16592	95313		ISLE-ADAM (L')	5b, RUE DE LA MADELEINE
87001070	16592	95313		ISLE-ADAM (L')	8, RUE DE LA MADELEINE
87001071	16592	95313		ISLE-ADAM (L')	3, RUE DE LA MADELEINE
87001072	16592	95313		ISLE-ADAM (L')	2, RUE DE LA MADELEINE
87001073	16592	95313		ISLE-ADAM (L')	16, RUE DE LA MADELEINE
87001074	16592	95313		ISLE-ADAM (L')	23, RUE DE LA MADELEINE
87001075	16592	95313		ISLE-ADAM (L')	23, RUE DE LA MADELEINE
87001076	16592	95313		ISLE-ADAM (L')	23bis, RUE DE LA MADELEINE
87001077	16592	95313		ISLE-ADAM (L')	20, RUE DE LA MADELEINE
87001078	16592	95313		ISLE-ADAM (L')	22, RUE DE LA MADELEINE
87001079	16592	95313		ISLE-ADAM (L')	26, RUE DE LA MADELEINE
87001080	16592	95313		ISLE-ADAM (L')	28, RUE DE LA MADELEINE
87001081	16592	95313		ISLE-ADAM (L')	30, RUE DE LA MADELEINE
87001082	16592	95313		ISLE-ADAM (L')	27 et 25, RUE DE LA MADELEINE
87001083	16592	95313		ISLE-ADAM (L')	27 et 25, RUE DE LA MADELEINE
87001084	16592	95313		ISLE-ADAM (L')	34, RUE DE LA MADELEINE
87001085	16592	95313		ISLE-ADAM (L')	31B, RUE DE LA MADELEINE
87001086	16592	95313		ISLE-ADAM (L')	31B, RUE DE LA MADELEINE
87001087	16592	95313		ISLE-ADAM (L')	8, RUE DES GENETS
87001088	16592	95313		ISLE-ADAM (L')	7, RUE DES GENETS
87001089	16592	95313		ISLE-ADAM (L')	6, RUE DES GENETS
87001090	16592	95313		ISLE-ADAM (L')	5, RUE DES GENETS
87001091	16592	95313		ISLE-ADAM (L')	3, RUE DES GENETS
87001092	16592	95313		ISLE-ADAM (L')	1, RUE DES GENETS
87001093	16592	95313		ISLE-ADAM (L')	2, RUE DES GENETS

Envoyé en préfecture le 01/08/2024

Reçu en préfecture le 01/08/2024

Publié le 01/08/2024



ID : 095-219504800-20240709-DEL202419A-AR

ASSET_ID	NUMCONTR	CODINSEE	DATEPOSE	COMMUNE	ADR
87001094	16592	95313		ISLE-ADAM (L')	17, P
87001095	16592	95313		ISLE-ADAM (L')	18, P
87001096	16592	95313		ISLE-ADAM (L')	19, RUE DES GENETS
87001097	16592	95313		ISLE-ADAM (L')	20, RUE DES GENETS
87001098	16592	95313		ISLE-ADAM (L')	21, RUE DES GENETS
87001099	16592	95313		ISLE-ADAM (L')	27, RUE DES GENETS
87001100	16592	95313		ISLE-ADAM (L')	26, RUE DES GENETS
87001101	16592	95313		ISLE-ADAM (L')	25, RUE DES GENETS
87001102	16592	95313		ISLE-ADAM (L')	24, RUE DES GENETS
87001103	16592	95313		ISLE-ADAM (L')	23, RUE DES GENETS
87001104	16592	95313		ISLE-ADAM (L')	14, RUE SEVERE HARDY
87001105	16592	95313		ISLE-ADAM (L')	12, RUE SEVERE HARDY
87001106	16592	95313		ISLE-ADAM (L')	12, RUE SEVERE HARDY
87001107	16592	95313		ISLE-ADAM (L')	7bis, RUE SEVERE HARDY
87001108	16592	95313		ISLE-ADAM (L')	7, RUE SEVERE HARDY
87001109	16592	95313	23/05/2019 00:00	ISLE-ADAM (L')	RUE PAUL THOUREAUX
87001110	16592	95313	23/05/2019 00:00	ISLE-ADAM (L')	142bis, RUE DE PONTOISE
87001113	16592	95313		ISLE-ADAM (L')	7, RUE DE LA HAUTE SALLE
87001114	16592	95313		ISLE-ADAM (L')	5ter, RUE DE LA HAUTE SALLE
87001115	16592	95313		ISLE-ADAM (L')	5, RUE DE LA HAUTE SALLE
87001116	16592	95313		ISLE-ADAM (L')	3, RUE DE LA HAUTE SALLE
87001117	16592	95313		ISLE-ADAM (L')	1b, RUE DE LA HAUTE SALLE
87001118	16592	95313		ISLE-ADAM (L')	7bis, RUE DES RACLES
87001119	16592	95313		ISLE-ADAM (L')	7, RUE DES RACLES
87001120	16592	95313		ISLE-ADAM (L')	5bis, RUE DES RACLES
87001121	16592	95313		ISLE-ADAM (L')	6, RUE DES RACLES
87001122	16592	95313		ISLE-ADAM (L')	5, RUE DES RACLES
87001123	16592	95313		ISLE-ADAM (L')	5, RUE DES RACLES
87001124	16592	95313		ISLE-ADAM (L')	3T, RUE DES RACLES
87001125	16592	95313		ISLE-ADAM (L')	3bis, RUE DES RACLES
87001126	16592	95313		ISLE-ADAM (L')	2T, RUE DES RACLES
87001127	16592	95313		ISLE-ADAM (L')	2T, RUE DES RACLES
87001128	16592	95313		ISLE-ADAM (L')	2T, RUE DES RACLES
87001129	16592	95313		ISLE-ADAM (L')	3, RUE DES RACLES
87001130	16592	95313		ISLE-ADAM (L')	1, RUE DES RACLES
87001131	16592	95313		ISLE-ADAM (L')	31B, RUE DE LA MADELEINE
87001132	16592	95313		ISLE-ADAM (L')	40, RUE DE LA MADELEINE
87001133	16592	95313		ISLE-ADAM (L')	42, RUE DE LA MADELEINE
87001134	16592	95313		ISLE-ADAM (L')	42, RUE DE LA MADELEINE
87001135	16592	95313		ISLE-ADAM (L')	37, RUE DE LA MADELEINE
87001136	16592	95313		ISLE-ADAM (L')	37bis, RUE DE LA MADELEINE
87001137	16592	95313		ISLE-ADAM (L')	44, RUE DE LA MADELEINE
87001138	16592	95313		ISLE-ADAM (L')	46, RUE DE LA MADELEINE
87001139	16592	95313		ISLE-ADAM (L')	41, RUE DE LA MADELEINE
87001140	16592	95313		ISLE-ADAM (L')	43, RUE DE LA MADELEINE
87001141	16592	95313		ISLE-ADAM (L')	25, RUE DU VIEUX CHEMIN DE PARIS
87001142	16592	95313		ISLE-ADAM (L')	47, RUE DE LA MADELEINE
87001143	16592	95313		ISLE-ADAM (L')	50, RUE DE LA MADELEINE
87001144	16592	95313		ISLE-ADAM (L')	51, RUE DE LA MADELEINE
87001145	16592	95313		ISLE-ADAM (L')	53Q, RUE DE LA MADELEINE
87001146	16592	95313		ISLE-ADAM (L')	53Q, RUE DE LA MADELEINE
87001147	16592	95313		ISLE-ADAM (L')	53Q, RUE DE LA MADELEINE
87001148	16592	95313		ISLE-ADAM (L')	53Q, RUE DE LA MADELEINE
87001149	16592	95313		ISLE-ADAM (L')	53Q, RUE DE LA MADELEINE
87001150	16592	95313		ISLE-ADAM (L')	53Q, RUE DE LA MADELEINE
87001151	16592	95313		ISLE-ADAM (L')	56, RUE DE LA MADELEINE
87001152	16592	95313		ISLE-ADAM (L')	56, RUE DE LA MADELEINE
87001153	16592	95313		ISLE-ADAM (L')	10, RUE SEVERE HARDY
87001154	16592	95313		ISLE-ADAM (L')	10, RUE SEVERE HARDY
87001155	16592	95313		ISLE-ADAM (L')	8, RUE SEVERE HARDY
87001156	16592	95313		ISLE-ADAM (L')	6, RUE SEVERE HARDY

Envoyé en préfecture le 01/08/2024

Reçu en préfecture le 01/08/2024

Publié le 01/08/2024

ID : 095-219504800-20240709-DEL202419A-AR



ASSET_ID	NUMCONTR	CODINSEE	DATEPOSE	COMMUNE	ADR
87001157	16592	95313		ISLE-ADAM (L')	2, RUE DE MERIEL
87001158	16592	95313		ISLE-ADAM (L')	2, RUE DE MERIEL
87001159	16592	95313		ISLE-ADAM (L')	2, RUE SEVERE HARDY
87001160	16592	95313		ISLE-ADAM (L')	1, RUE SEVERE HARDY
87001161	16592	95480		PARMAIN	12b, RUE DU MARECHAL LYAUTEY
87001162	16592	95313		ISLE-ADAM (L')	10, RUE DE MERIEL
87001163	16592	95313		ISLE-ADAM (L')	2, RUE DE MERIEL
87001164	16592	95313		ISLE-ADAM (L')	2, RUE DE MERIEL
87001165	16592	95313		ISLE-ADAM (L')	4, RUE DE MERIEL
87001166	16592	95313		ISLE-ADAM (L')	6, RUE DE MERIEL
87001167	16592	95313		ISLE-ADAM (L')	6, RUE DE MERIEL
87001168	16592	95313		ISLE-ADAM (L')	36, RUE DE MERIEL
87001169	16592	95313		ISLE-ADAM (L')	34bis, RUE DE MERIEL
87001170	16592	95313		ISLE-ADAM (L')	34, RUE DE MERIEL
87001171	16592	95313		ISLE-ADAM (L')	34, RUE DE MERIEL
87001172	16592	95313		ISLE-ADAM (L')	30bis, RUE DE MERIEL
87001173	16592	95313		ISLE-ADAM (L')	30bis, RUE DE MERIEL
87001174	16592	95313		ISLE-ADAM (L')	30, RUE DE MERIEL
87001175	16592	95313		ISLE-ADAM (L')	11, ALLEE DE LA HAUTE SALLE
87001176	16592	95313		ISLE-ADAM (L')	11, ALLEE DE LA HAUTE SALLE
87001177	16592	95313		ISLE-ADAM (L')	9, ALLEE DE LA HAUTE SALLE
87001178	16592	95313		ISLE-ADAM (L')	9, ALLEE DE LA HAUTE SALLE
87001179	16592	95313		ISLE-ADAM (L')	7, ALLEE DE LA HAUTE SALLE
87001180	16592	95313		ISLE-ADAM (L')	7, ALLEE DE LA HAUTE SALLE
87001181	16592	95313		ISLE-ADAM (L')	7, ALLEE DE LA HAUTE SALLE
87001182	16592	95313		ISLE-ADAM (L')	5, ALLEE DE LA HAUTE SALLE
87001183	16592	95313		ISLE-ADAM (L')	5, ALLEE DE LA HAUTE SALLE
87001184	16592	95313		ISLE-ADAM (L')	5, ALLEE DE LA HAUTE SALLE
87001185	16592	95313		ISLE-ADAM (L')	3, ALLEE DE LA HAUTE SALLE
87001186	16592	95313		ISLE-ADAM (L')	3, ALLEE DE LA HAUTE SALLE
87001187	16592	95313		ISLE-ADAM (L')	2bis, ALLEE DE LA HAUTE SALLE
87001188	16592	95313		ISLE-ADAM (L')	ALLEE DE LA HAUTE SALLE
87001189	16592	95313		ISLE-ADAM (L')	24, RUE DE LA HAUTE SALLE
87001190	16592	95313		ISLE-ADAM (L')	24, RUE DE LA HAUTE SALLE
87001191	16592	95313		ISLE-ADAM (L')	22b, RUE DE LA HAUTE SALLE
87001192	16592	95313		ISLE-ADAM (L')	6, PLACE DU TILLE
87001193	16592	95313		ISLE-ADAM (L')	10T, RUE DU GUE
87001194	16592	95313		ISLE-ADAM (L')	2, RUE DES RACLES
87001195	16592	95313		ISLE-ADAM (L')	5, RUE DU GUE
87001196	16592	95313		ISLE-ADAM (L')	5, RUE DU GUE
87001198	16592	95313		ISLE-ADAM (L')	56B, RUE DE LA MADELEINE
87001199	16592	95313		ISLE-ADAM (L')	56B, RUE DE LA MADELEINE
87001200	16592	95313		ISLE-ADAM (L')	57bis, RUE DE LA MADELEINE
87001201	16592	95313		ISLE-ADAM (L')	57bis, RUE DE LA MADELEINE
87001202	16592	95313		ISLE-ADAM (L')	57bis, RUE DE LA MADELEINE
87001203	16592	95313		ISLE-ADAM (L')	57bis, RUE DE LA MADELEINE
87001204	16592	95313		ISLE-ADAM (L')	61, RUE DE LA MADELEINE
87001205	16592	95313		ISLE-ADAM (L')	61, RUE DE LA MADELEINE
87001206	16592	95313		ISLE-ADAM (L')	60, RUE DE LA MADELEINE
87001207	16592	95313		ISLE-ADAM (L')	60, RUE DE LA MADELEINE
87001208	16592	95313		ISLE-ADAM (L')	60, RUE DE LA MADELEINE
87001209	16592	95313		ISLE-ADAM (L')	60, RUE DE LA MADELEINE
87001210	16592	95313		ISLE-ADAM (L')	60ter, RUE DE LA MADELEINE
87001211	16592	95313		ISLE-ADAM (L')	65, RUE DE LA MADELEINE
87001212	16592	95313		ISLE-ADAM (L')	65, RUE DE LA MADELEINE
87001213	16592	95313		ISLE-ADAM (L')	65, RUE DE LA MADELEINE
87001214	16592	95313		ISLE-ADAM (L')	65, RUE DE LA MADELEINE
87001215	16592	95313		ISLE-ADAM (L')	67, RUE DE LA MADELEINE
87001216	16592	95313		ISLE-ADAM (L')	67, RUE DE LA MADELEINE
87001217	16592	95313		ISLE-ADAM (L')	64, RUE DE LA MADELEINE
87001218	16592	95313		ISLE-ADAM (L')	30, RUE DE MERIEL

Envoyé en préfecture le 01/08/2024

Reçu en préfecture le 01/08/2024

Publié le 01/08/2024



ID : 095-219504800-20240709-DEL202419A-AR

ASSET_ID	NUMCONTR	CODINSEE	DATEPOSE	COMMUNE	ADR
87001219	16592	95313		ISLE-ADAM (L')	26bi
87001220	16592	95313		ISLE-ADAM (L')	31,
87001221	16592	95313		ISLE-ADAM (L')	26, RUE DE MERIEL
87001222	16592	95313		ISLE-ADAM (L')	26, RUE DE MERIEL
87001223	16592	95313		ISLE-ADAM (L')	26, RUE DE MERIEL
87001224	16592	95313		ISLE-ADAM (L')	24, RUE DE MERIEL
87001225	16592	95313		ISLE-ADAM (L')	22, RUE DE MERIEL
87001226	16592	95313		ISLE-ADAM (L')	22, RUE DE MERIEL
87001227	16592	95313		ISLE-ADAM (L')	22, RUE DE MERIEL
87001228	16592	95313		ISLE-ADAM (L')	22, RUE DE MERIEL
87001229	16592	95313		ISLE-ADAM (L')	22, RUE DE MERIEL
87001230	16592	95313		ISLE-ADAM (L')	20, RUE DE MERIEL
87001231	16592	95313		ISLE-ADAM (L')	20, RUE DE MERIEL
87001232	16592	95313		ISLE-ADAM (L')	20, RUE DE MERIEL
87001233	16592	95313		ISLE-ADAM (L')	20, RUE DE MERIEL
87001234	16592	95313		ISLE-ADAM (L')	20, RUE DE MERIEL
87001235	16592	95313		ISLE-ADAM (L')	18, RUE DE MERIEL
87001236	16592	95313		ISLE-ADAM (L')	18, RUE DE MERIEL
87001237	16592	95313		ISLE-ADAM (L')	18, RUE DE MERIEL
87001238	16592	95313		ISLE-ADAM (L')	16, RUE DE MERIEL
87001239	16592	95313		ISLE-ADAM (L')	14, RUE DE MERIEL
87001266	16592	95313		ISLE-ADAM (L')	66, RUE DE LA MADELEINE
87001267	16592	95313		ISLE-ADAM (L')	68, RUE DE LA MADELEINE
87001268	16592	95313		ISLE-ADAM (L')	25, RUE DU VIEUX CHEMIN DE PARIS
87001269	16592	95313		ISLE-ADAM (L')	23, RUE DU VIEUX CHEMIN DE PARIS
87001270	16592	95313		ISLE-ADAM (L')	23, RUE DU VIEUX CHEMIN DE PARIS
87001271	16592	95313		ISLE-ADAM (L')	23, RUE DU VIEUX CHEMIN DE PARIS
87001272	16592	95313		ISLE-ADAM (L')	21, RUE DU VIEUX CHEMIN DE PARIS
87001273	16592	95313		ISLE-ADAM (L')	20, RUE DU VIEUX CHEMIN DE PARIS
87001274	16592	95313		ISLE-ADAM (L')	17, RUE DU VIEUX CHEMIN DE PARIS
87001275	16592	95313		ISLE-ADAM (L')	18ter, RUE DU VIEUX CHEMIN DE PARIS
87001276	16592	95313		ISLE-ADAM (L')	18bis, RUE DU VIEUX CHEMIN DE PARIS
87001277	16592	95313		ISLE-ADAM (L')	15, RUE DU VIEUX CHEMIN DE PARIS
87001278	16592	95313		ISLE-ADAM (L')	18, RUE DU VIEUX CHEMIN DE PARIS
87001279	16592	95313		ISLE-ADAM (L')	18, RUE DU VIEUX CHEMIN DE PARIS
87001280	16592	95313		ISLE-ADAM (L')	31, RUE DU VIEUX CHEMIN DE PARIS
87001281	16592	95313		ISLE-ADAM (L')	22, RUE DU VIEUX CHEMIN DE PARIS
87001282	16592	95313		ISLE-ADAM (L')	35, RUE DU VIEUX CHEMIN DE PARIS
87001283	16592	95313		ISLE-ADAM (L')	24, RUE DU VIEUX CHEMIN DE PARIS
87001284	16592	95313		ISLE-ADAM (L')	39, RUE DU VIEUX CHEMIN DE PARIS
87001285	16592	95313		ISLE-ADAM (L')	28, RUE DU VIEUX CHEMIN DE PARIS
87001286	16592	95313		ISLE-ADAM (L')	28, RUE DU VIEUX CHEMIN DE PARIS
87001287	16592	95313		ISLE-ADAM (L')	7, AVENUE DE PARIS
87001288	16592	95313		ISLE-ADAM (L')	14, RUE DE MERIEL
87001289	16592	95313		ISLE-ADAM (L')	14, RUE DE MERIEL
87001290	16592	95313		ISLE-ADAM (L')	12, RUE DE MERIEL
87001291	16592	95313		ISLE-ADAM (L')	10, RUE DE MERIEL
87001292	16592	95313		ISLE-ADAM (L')	10, RUE DE MERIEL
87001293	16592	95313		ISLE-ADAM (L')	25, RUE DE MERIEL
87001294	16592	95313		ISLE-ADAM (L')	31, RUE DE VILLIERS ADAM
87001295	16592	95313		ISLE-ADAM (L')	31, RUE DE VILLIERS ADAM
87001296	16592	95313		ISLE-ADAM (L')	31, RUE DE VILLIERS ADAM
87001297	16592	95313		ISLE-ADAM (L')	31bis, RUE DE VILLIERS ADAM
87001298	16592	95313		ISLE-ADAM (L')	33bis, RUE DE VILLIERS ADAM
87001299	16592	95313		ISLE-ADAM (L')	33bis, RUE DE VILLIERS ADAM
87001300	16592	95313		ISLE-ADAM (L')	35, RUE DE VILLIERS ADAM
87001301	16592	95313		ISLE-ADAM (L')	29ter, RUE DE VILLIERS ADAM
87001302	16592	95313		ISLE-ADAM (L')	7bis, RUE GRANDE RUE
87001303	16592	95313		ISLE-ADAM (L')	7bis, RUE GRANDE RUE
87001304	16592	95313		ISLE-ADAM (L')	11, RUE GRANDE RUE
87001305	16592	95313		ISLE-ADAM (L')	11, RUE GRANDE RUE

Envoyé en préfecture le 01/08/2024

Reçu en préfecture le 01/08/2024

Publié le 01/08/2024



ID : 095-219504800-20240709-DEL202419A-AR

ASSET_ID	NUMCONTR	CODINSEE	DATEPOSE	COMMUNE	ADR
87001306	16592	95313		ISLE-ADAM (L')	13, P
87001307	16592	95313		ISLE-ADAM (L')	13, P
87001308	16592	95313		ISLE-ADAM (L')	15, RUE GRANDE RUE
87001309	16592	95313		ISLE-ADAM (L')	17, RUE GRANDE RUE
87001338	16592	95313		ISLE-ADAM (L')	43, RUE DU VIEUX CHEMIN DE PARIS
87001339	16592	95313		ISLE-ADAM (L')	43, RUE DU VIEUX CHEMIN DE PARIS
87001340	16592	95313		ISLE-ADAM (L')	30, RUE DU VIEUX CHEMIN DE PARIS
87001341	16592	95313		ISLE-ADAM (L')	45, RUE DU VIEUX CHEMIN DE PARIS
87001342	16592	95313		ISLE-ADAM (L')	47, RUE DU VIEUX CHEMIN DE PARIS
87001343	16592	95313		ISLE-ADAM (L')	36, RUE DU VIEUX CHEMIN DE PARIS
87001344	16592	95313		ISLE-ADAM (L')	38, RUE DU VIEUX CHEMIN DE PARIS
87001345	16592	95313		ISLE-ADAM (L')	38, RUE DU VIEUX CHEMIN DE PARIS
87001346	16592	95313		ISLE-ADAM (L')	16t, RUE DU VIEUX CHEMIN DE PARIS
87001347	16592	95313		ISLE-ADAM (L')	11, RUE DU VIEUX CHEMIN DE PARIS
87001348	16592	95313		ISLE-ADAM (L')	16, RUE DU VIEUX CHEMIN DE PARIS
87001349	16592	95313		ISLE-ADAM (L')	10, RUE DU VIEUX CHEMIN DE PARIS
87001350	16592	95313		ISLE-ADAM (L')	10, RUE DU VIEUX CHEMIN DE PARIS
87001351	16592	95313		ISLE-ADAM (L')	5, RUE DU VIEUX CHEMIN DE PARIS
87001352	16592	95313		ISLE-ADAM (L')	1bis, RUE DU VIEUX CHEMIN DE PARIS
87001353	16592	95313		ISLE-ADAM (L')	1bis, RUE DU VIEUX CHEMIN DE PARIS
87001354	16592	95313		ISLE-ADAM (L')	1bis, RUE DU VIEUX CHEMIN DE PARIS
87001355	16592	95313		ISLE-ADAM (L')	1bis, RUE DU VIEUX CHEMIN DE PARIS
87001356	16592	95313		ISLE-ADAM (L')	1, RUE DU VIEUX CHEMIN DE PARIS
87001357	16592	95313		ISLE-ADAM (L')	11, AVENUE DE PARIS
87001358	16592	95313		ISLE-ADAM (L')	11, AVENUE DE PARIS
87001359	16592	95313		ISLE-ADAM (L')	8, RUE GRANDE RUE
87001360	16592	95313		ISLE-ADAM (L')	19, RUE GRANDE RUE
87001361	16592	95313		ISLE-ADAM (L')	19, RUE GRANDE RUE
87001362	16592	95313		ISLE-ADAM (L')	17, RUE GRANDE RUE
87001363	16592	95313		ISLE-ADAM (L')	17, RUE GRANDE RUE
87001364	16592	95313		ISLE-ADAM (L')	17, RUE GRANDE RUE
87001365	16592	95313		ISLE-ADAM (L')	19, RUE GRANDE RUE
87001366	16592	95313		ISLE-ADAM (L')	19, RUE GRANDE RUE
87001367	16592	95313		ISLE-ADAM (L')	19, RUE GRANDE RUE
87001368	16592	95313		ISLE-ADAM (L')	12, RUE GRANDE RUE
87001369	16592	95313		ISLE-ADAM (L')	16, RUE GRANDE RUE
87001370	16592	95313		ISLE-ADAM (L')	23, RUE GRANDE RUE
87001371	16592	95313		ISLE-ADAM (L')	25, RUE GRANDE RUE
87001372	16592	95313		ISLE-ADAM (L')	25, RUE GRANDE RUE
87001373	16592	95313		ISLE-ADAM (L')	27, RUE GRANDE RUE
87001374	16592	95313		ISLE-ADAM (L')	24, RUE GRANDE RUE
87001375	16592	95313		ISLE-ADAM (L')	29, RUE GRANDE RUE
87001376	16592	95313		ISLE-ADAM (L')	28, RUE GRANDE RUE
87001377	16592	95313		ISLE-ADAM (L')	28, RUE GRANDE RUE
87001378	16592	95313		ISLE-ADAM (L')	31, RUE GRANDE RUE
87001379	16592	95313		ISLE-ADAM (L')	33, RUE GRANDE RUE
87001380	16592	95313		ISLE-ADAM (L')	34, RUE GRANDE RUE
87001393	16592	95313		ISLE-ADAM (L')	5, RUE DU GUE
87001394	16592	95313		ISLE-ADAM (L')	7, RUE DU GUE
87001395	16592	95313		ISLE-ADAM (L')	7, RUE DU GUE
87001396	16592	95313		ISLE-ADAM (L')	9, RUE DU GUE
87001397	16592	95313		ISLE-ADAM (L')	9B, RUE DU GUE
87001398	16592	95313		ISLE-ADAM (L')	11, RUE DU GUE
87001399	16592	95313		ISLE-ADAM (L')	13, RUE DU GUE
87001400	16592	95313		ISLE-ADAM (L')	13, RUE DU GUE
87001401	16592	95313		ISLE-ADAM (L')	13, RUE DU GUE
87001402	16592	95313		ISLE-ADAM (L')	15, RUE DU GUE
87001403	16592	95313		ISLE-ADAM (L')	15, RUE DU GUE
87001414	16592	95313		ISLE-ADAM (L')	1, RUE DU VIEUX CHEMIN DE PARIS
87001415	16592	95313		ISLE-ADAM (L')	1, RUE DU VIEUX CHEMIN DE PARIS
87001416	16592	95313		ISLE-ADAM (L')	1, RUE DU VIEUX CHEMIN DE PARIS

Envoyé en préfecture le 01/08/2024

Reçu en préfecture le 01/08/2024

Publié le 01/08/2024

ID : 095-219504800-20240709-DEL202419A-AR



ASSET_ID	NUMCONTR	CODINSEE	DATEPOSE	COMMUNE	ADR
87001417	16592	95313		ISLE-ADAM (L')	4, RUE
87001418	16592	95313		ISLE-ADAM (L')	2, RUE
87001419	16592	95313		ISLE-ADAM (L')	8B, RUE DU VIEUX CHEMIN DE PARIS
87001424	16592	95313		ISLE-ADAM (L')	18ter, RUE DU VIEUX CHEMIN DE PARIS
87001425	16592	95313		ISLE-ADAM (L')	17, AVENUE DE PARIS
87001426	16592	95313		ISLE-ADAM (L')	19bis, AVENUE DE PARIS
87001427	16592	95313		ISLE-ADAM (L')	37, RUE GRANDE RUE
87001428	16592	95313		ISLE-ADAM (L')	36, RUE GRANDE RUE
87001429	16592	95313		ISLE-ADAM (L')	36, RUE GRANDE RUE
87001430	16592	95313		ISLE-ADAM (L')	36, RUE GRANDE RUE
87001431	16592	95313		ISLE-ADAM (L')	38, RUE GRANDE RUE
87001432	16592	95313		ISLE-ADAM (L')	38, RUE GRANDE RUE
87001433	16592	95313		ISLE-ADAM (L')	40, RUE GRANDE RUE
87001434	16592	95313		ISLE-ADAM (L')	40, RUE GRANDE RUE
87001435	16592	95313		ISLE-ADAM (L')	RUE GRANDE RUE
87001436	16592	95313		ISLE-ADAM (L')	45, RUE GRANDE RUE
87001437	16592	95313		ISLE-ADAM (L')	34, RUE GRANDE RUE
87001438	16592	95313		ISLE-ADAM (L')	32, RUE GRANDE RUE
87001439	16592	95313		ISLE-ADAM (L')	30, RUE GRANDE RUE
87001440	16592	95313		ISLE-ADAM (L')	31, RUE GRANDE RUE
87001441	16592	95313		ISLE-ADAM (L')	73, AVENUE DES BONSHOMMES
87001442	16592	95313		ISLE-ADAM (L')	71, AVENUE DES BONSHOMMES
87001443	16592	95313		ISLE-ADAM (L')	47ter, AVENUE DES BONSHOMMES
87001444	16592	95313		ISLE-ADAM (L')	47ter, AVENUE DES BONSHOMMES
87001445	16592	95313		ISLE-ADAM (L')	47, AVENUE DES BONSHOMMES
87001446	16592	95313		ISLE-ADAM (L')	47, AVENUE DES BONSHOMMES
87001447	16592	95313		ISLE-ADAM (L')	49, AVENUE DES BONSHOMMES
87001448	16592	95313		ISLE-ADAM (L')	49, AVENUE DES BONSHOMMES
87001449	16592	95313		ISLE-ADAM (L')	558, PARC DE CASSAN 1
87001450	16592	95313		ISLE-ADAM (L')	557, PARC DE CASSAN 1
87001451	16592	95313	01/03/2020 00:00	ISLE-ADAM (L')	494, LES AMANDINES
87001452	16592	95313	01/03/2020 00:00	ISLE-ADAM (L')	493, LES AMANDINES
87001453	16592	95313	01/03/2020 00:00	ISLE-ADAM (L')	490, LES AMANDINES
87001454	16592	95313	01/03/2020 00:00	ISLE-ADAM (L')	491, LES AMANDINES
87001455	16592	95313		ISLE-ADAM (L')	481, L ETANG AUX CYGNES
87001456	16592	95313		ISLE-ADAM (L')	480, L ETANG AUX CYGNES
87001457	16592	95313		ISLE-ADAM (L')	480, L ETANG AUX CYGNES
87001458	16592	95313		ISLE-ADAM (L')	484, LES AIGUES
87001459	16592	95313		ISLE-ADAM (L')	360, LES AIGUES
87001460	16592	95313		ISLE-ADAM (L')	358, LES AIGUES
87001461	16592	95313		ISLE-ADAM (L')	357, LES AIGUES
87001462	16592	95313		ISLE-ADAM (L')	478, PARC DE CASSAN 1
87001463	16592	95313		ISLE-ADAM (L')	479, PARC DE CASSAN 1
87001464	16592	95313	01/04/2019 00:00	ISLE-ADAM (L')	589, L OREE DU BOIS
87001465	16592	95313	01/04/2019 00:00	ISLE-ADAM (L')	579, L OREE DU BOIS
87001466	16592	95313		ISLE-ADAM (L')	512, LES ERABLES
87001467	16592	95313		ISLE-ADAM (L')	531, PARC DE CASSAN 1
87001468	16592	95313		ISLE-ADAM (L')	538, PARC DE CASSAN 1
87001469	16592	95313		ISLE-ADAM (L')	542, PARC DE CASSAN 1
87001470	16592	95313		ISLE-ADAM (L')	29, RUE DU PRIEURE
87001471	16592	95313		ISLE-ADAM (L')	28, RUE DU PRIEURE
87001472	16592	95313		ISLE-ADAM (L')	28, RUE DU PRIEURE
87001473	16592	95313		ISLE-ADAM (L')	19, RUE DU PRIEURE
87001474	16592	95313		ISLE-ADAM (L')	17, RUE DU PRIEURE
87001475	16592	95313		ISLE-ADAM (L')	20, RUE DU PRIEURE
87001476	16592	95313		ISLE-ADAM (L')	20, RUE DU PRIEURE
87001477	16592	95313		ISLE-ADAM (L')	15, RUE DU PRIEURE
87001478	16592	95313		ISLE-ADAM (L')	13, RUE DU PRIEURE
87001479	16592	95313		ISLE-ADAM (L')	13, RUE DU PRIEURE
87001480	16592	95313		ISLE-ADAM (L')	11, RUE DU PRIEURE
87001481	16592	95313		ISLE-ADAM (L')	11, RUE DU PRIEURE



ASSET_ID	NUMCONTR	CODINSEE	DATEPOSE	COMMUNE	ADR
87001482	16592	95313		ISLE-ADAM (L')	9, RUE DU PRIEURE
87001483	16592	95313		ISLE-ADAM (L')	7, RUE DU PRIEURE
87001484	16592	95313		ISLE-ADAM (L')	7, RUE DU PRIEURE
87001485	16592	95313		ISLE-ADAM (L')	5, RUE DU PRIEURE
87001486	16592	95313		ISLE-ADAM (L')	5, RUE DU PRIEURE
87001487	16592	95313		ISLE-ADAM (L')	8, RUE DU PRIEURE
87001488	16592	95313		ISLE-ADAM (L')	3, RUE DU PRIEURE
87001489	16592	95313		ISLE-ADAM (L')	6, RUE DU PRIEURE
87001490	16592	95313		ISLE-ADAM (L')	1, RUE DU PRIEURE
87001491	16592	95313	01/01/2019 00:00	ISLE-ADAM (L')	354, PARC DE CASSAN 1
87001492	16592	95313	01/01/2019 00:00	ISLE-ADAM (L')	353, PARC DE CASSAN 1
87001493	16592	95313	01/01/2019 00:00	ISLE-ADAM (L')	353, PARC DE CASSAN 1
87001494	16592	95313		ISLE-ADAM (L')	407, PARC DE CASSAN 1
87001495	16592	95313		ISLE-ADAM (L')	406, PARC DE CASSAN 1
87001496	16592	95313		ISLE-ADAM (L')	459, PARC DE CASSAN 1
87001497	16592	95313		ISLE-ADAM (L')	458, PARC DE CASSAN 1
87001498	16592	95313		ISLE-ADAM (L')	432, PARC DE CASSAN 1
87001499	16592	95313		ISLE-ADAM (L')	433, PARC DE CASSAN 1
87001500	16592	95313		ISLE-ADAM (L')	434, PARC DE CASSAN 1
87001501	16592	95313		ISLE-ADAM (L')	435, PARC DE CASSAN 1
87001502	16592	95313		ISLE-ADAM (L')	437, PARC DE CASSAN 1
87001503	16592	95313		ISLE-ADAM (L')	438, PARC DE CASSAN 1
87001504	16592	95313		ISLE-ADAM (L')	439, PARC DE CASSAN 1
87001505	16592	95313		ISLE-ADAM (L')	440, PARC DE CASSAN 1
87001506	16592	95313		ISLE-ADAM (L')	441, PARC DE CASSAN 1
87001507	16592	95313		ISLE-ADAM (L')	443, PARC DE CASSAN 1
87001508	16592	95313		ISLE-ADAM (L')	437, PARC DE CASSAN 1
87001509	16592	95313		ISLE-ADAM (L')	457, PARC DE CASSAN 1
87001510	16592	95313		ISLE-ADAM (L')	446, PARC DE CASSAN 1
87001511	16592	95313		ISLE-ADAM (L')	446, PARC DE CASSAN 1
87001512	16592	95313		ISLE-ADAM (L')	18, RUE FRANCIS CARCO
87001513	16592	95313		ISLE-ADAM (L')	20, RUE FRANCIS CARCO
87001514	16592	95313		ISLE-ADAM (L')	22, RUE FRANCIS CARCO
87001515	16592	95313		ISLE-ADAM (L')	22, RUE FRANCIS CARCO
87001516	16592	95313		ISLE-ADAM (L')	24, RUE FRANCIS CARCO
87001517	16592	95313		ISLE-ADAM (L')	24, RUE FRANCIS CARCO
87001518	16592	95313		ISLE-ADAM (L')	24, RUE FRANCIS CARCO
87001519	16592	95313		ISLE-ADAM (L')	26, RUE FRANCIS CARCO
87001520	16592	95313		ISLE-ADAM (L')	26, RUE FRANCIS CARCO
87001521	16592	95313		ISLE-ADAM (L')	28, RUE FRANCIS CARCO
87001522	16592	95313		ISLE-ADAM (L')	28, RUE FRANCIS CARCO
87001523	16592	95313		ISLE-ADAM (L')	26, RUE FRANCIS CARCO
87001524	16592	95313		ISLE-ADAM (L')	5T, AVENUE DES SAPINS
87001525	16592	95313		ISLE-ADAM (L')	5T, AVENUE DES SAPINS
87001526	16592	95313		ISLE-ADAM (L')	5bis, AVENUE DES SAPINS
87001527	16592	95313		ISLE-ADAM (L')	5bis, AVENUE DES SAPINS
87001528	16592	95313		ISLE-ADAM (L')	5, AVENUE DES SAPINS
87001529	16592	95313		ISLE-ADAM (L')	5, AVENUE DES SAPINS
87001530	16592	95313		ISLE-ADAM (L')	3, AVENUE DES SAPINS
87001531	16592	95313		ISLE-ADAM (L')	3, AVENUE DES SAPINS
87001532	16592	95313		ISLE-ADAM (L')	4, AVENUE DES SAPINS
87001533	16592	95313		ISLE-ADAM (L')	25, RUE CHARLES BINDER
87001534	16592	95313		ISLE-ADAM (L')	36, CLOS DU MARTIN PECHEUR
87001535	16592	95313		ISLE-ADAM (L')	35, CLOS DU MARTIN PECHEUR
87001536	16592	95313		ISLE-ADAM (L')	34, CLOS DU MARTIN PECHEUR
87001537	16592	95313		ISLE-ADAM (L')	33, CLOS DU MARTIN PECHEUR
87001538	16592	95313		ISLE-ADAM (L')	33, CLOS DU MARTIN PECHEUR
87001539	16592	95313		ISLE-ADAM (L')	12, CLOS DU MARTIN PECHEUR
87001540	16592	95313		ISLE-ADAM (L')	12, CLOS DU MARTIN PECHEUR
87001541	16592	95313		ISLE-ADAM (L')	16, CLOS DU MARTIN PECHEUR
87001542	16592	95313		ISLE-ADAM (L')	16, CLOS DU MARTIN PECHEUR



ASSET_ID	NUMCONTR	CODINSEE	DATEPOSE	COMMUNE	ADR
87001543	16592	95313		ISLE-ADAM (L')	17, C
87001544	16592	95313		ISLE-ADAM (L')	31, C
87001545	16592	95313		ISLE-ADAM (L')	31, CLOS DU MARTIN PECHEUR
87001546	16592	95313		ISLE-ADAM (L')	31, CLOS DU MARTIN PECHEUR
87001547	16592	95313		ISLE-ADAM (L')	30, CLOS DU MARTIN PECHEUR
87001548	16592	95313		ISLE-ADAM (L')	30, CLOS DU MARTIN PECHEUR
87001549	16592	95313		ISLE-ADAM (L')	29, CLOS DU MARTIN PECHEUR
87001550	16592	95313		ISLE-ADAM (L')	29, CLOS DU MARTIN PECHEUR
87001551	16592	95313		ISLE-ADAM (L')	29, CLOS DU MARTIN PECHEUR
87001552	16592	95313		ISLE-ADAM (L')	28, CLOS DU MARTIN PECHEUR
87001553	16592	95313		ISLE-ADAM (L')	28, CLOS DU MARTIN PECHEUR
87001554	16592	95313		ISLE-ADAM (L')	28, CLOS DU MARTIN PECHEUR
87001555	16592	95313		ISLE-ADAM (L')	1, RUE DU PRIEURE
87001556	16592	95313		ISLE-ADAM (L')	RUE DE CONTI
87001557	16592	95313		ISLE-ADAM (L')	RUE DE CONTI
87001558	16592	95313		ISLE-ADAM (L')	5, RUE DE CONTI
87001559	16592	95313		ISLE-ADAM (L')	5, RUE DE CONTI
87001560	16592	95313		ISLE-ADAM (L')	11, RUE DE CONTI
87001561	16592	95313		ISLE-ADAM (L')	1, RUE DE LA CAPITAINERIE
87001562	16592	95480		PARMAIN	7, CHEMIN DE HALAGE
87001563	16592	95480		PARMAIN	CHEMIN DE HALAGE
87001564	16592	95480		PARMAIN	11, CHEMIN DE HALAGE
87001565	16592	95480		PARMAIN	13, CHEMIN DE HALAGE
87001566	16592	95480		PARMAIN	15, CHEMIN DE HALAGE
87001567	16592	95480		PARMAIN	5, CHEMIN DE HALAGE
87001568	16592	95480		PARMAIN	3, CHEMIN DE HALAGE
87001569	16592	95480		PARMAIN	1, CHEMIN DE HALAGE
87001570	16592	95480		PARMAIN	6, RUE DE NANCY
87001571	16592	95480		PARMAIN	6, RUE DE NANCY
87001572	16592	95480		PARMAIN	2, RUE DE NANCY
87001573	16592	95480		PARMAIN	2, RUE DE NANCY
87001574	16592	95480		PARMAIN	1, RUE DE NANCY
87001575	16592	95480		PARMAIN	34, RUE DU MARECHAL LYAUTEY
87001576	16592	95313		ISLE-ADAM (L')	447, PARC DE CASSAN 1
87001577	16592	95313		ISLE-ADAM (L')	448, PARC DE CASSAN 1
87001578	16592	95313		ISLE-ADAM (L')	449, PARC DE CASSAN 1
87001579	16592	95313		ISLE-ADAM (L')	446, PARC DE CASSAN 1
87001580	16592	95313		ISLE-ADAM (L')	449, PARC DE CASSAN 1
87001581	16592	95313		ISLE-ADAM (L')	450, PARC DE CASSAN 1
87001582	16592	95313		ISLE-ADAM (L')	450, PARC DE CASSAN 1
87001583	16592	95313		ISLE-ADAM (L')	403, PARC DE CASSAN 1
87001584	16592	95313		ISLE-ADAM (L')	402, PARC DE CASSAN 1
87001585	16592	95313		ISLE-ADAM (L')	401, PARC DE CASSAN 1
87001586	16592	95313		ISLE-ADAM (L')	401, PARC DE CASSAN 1
87001587	16592	95313		ISLE-ADAM (L')	400, PARC DE CASSAN 1
87001588	16592	95313		ISLE-ADAM (L')	470, PARC DE CASSAN 1
87001589	16592	95313		ISLE-ADAM (L')	471, PARC DE CASSAN 1
87001590	16592	95313		ISLE-ADAM (L')	472, PARC DE CASSAN 1
87001591	16592	95313		ISLE-ADAM (L')	399, PARC DE CASSAN 1
87001592	16592	95313		ISLE-ADAM (L')	398, PARC DE CASSAN 1
87001593	16592	95313		ISLE-ADAM (L')	398, PARC DE CASSAN 1
87001594	16592	95313		ISLE-ADAM (L')	397, PARC DE CASSAN 1
87001595	16592	95313		ISLE-ADAM (L')	396, PARC DE CASSAN 1
87001596	16592	95313		ISLE-ADAM (L')	396, PARC DE CASSAN 1
87001597	16592	95313		ISLE-ADAM (L')	396, PARC DE CASSAN 1
87001624	16592	95313		ISLE-ADAM (L')	28, CLOS DU MARTIN PECHEUR
87001625	16592	95313		ISLE-ADAM (L')	366, LES VINGT ARPENTS
87001626	16592	95313		ISLE-ADAM (L')	364, LES VINGT ARPENTS
87001627	16592	95313		ISLE-ADAM (L')	366, LES VINGT ARPENTS
87001628	16592	95313		ISLE-ADAM (L')	368, LES VINGT ARPENTS
87001629	16592	95313		ISLE-ADAM (L')	369, LES VINGT ARPENTS

Envoyé en préfecture le 01/08/2024

Reçu en préfecture le 01/08/2024

Publié le 01/08/2024



ID : 095-219504800-20240709-DEL202419A-AR

ASSET_ID	NUMCONTR	CODINSEE	DATEPOSE	COMMUNE	ADR
87001632	16592	95313	01/06/2020 00:00	ISLE-ADAM (L')	121,
87001633	16592	95313	01/06/2020 00:00	ISLE-ADAM (L')	120,
87001638	16592	95313		ISLE-ADAM (L')	388, PARC DE CASSAN 2
87001639	16592	95313		ISLE-ADAM (L')	34, RUE DE LA PETITE PLAINE
87001640	16592	95313		ISLE-ADAM (L')	32, RUE DE LA PETITE PLAINE
87001641	16592	95480		PARMAIN	25, RUE DU MARECHAL LYAUTEY
87001642	16592	95480		PARMAIN	26, RUE DU MARECHAL LYAUTEY
87001643	16592	95480		PARMAIN	26, RUE DU MARECHAL LYAUTEY
87001644	16592	95480		PARMAIN	23, RUE DU MARECHAL LYAUTEY
87001645	16592	95480		PARMAIN	21, RUE DU MARECHAL LYAUTEY
87001646	16592	95480		PARMAIN	21, RUE DU MARECHAL LYAUTEY
87001647	16592	95480		PARMAIN	21, RUE DU MARECHAL LYAUTEY
87001648	16592	95480		PARMAIN	19, RUE DU MARECHAL LYAUTEY
87001649	16592	95480		PARMAIN	18, RUE DU MARECHAL LYAUTEY
87001650	16592	95480		PARMAIN	14b, RUE DU MARECHAL LYAUTEY
87001651	16592	95480		PARMAIN	14b, RUE DU MARECHAL LYAUTEY
87001652	16592	95480		PARMAIN	12, RUE DU MARECHAL LYAUTEY
87001653	16592	95480		PARMAIN	12b, RUE DU MARECHAL LYAUTEY
87001654	16592	95480		PARMAIN	10, RUE DU MARECHAL LYAUTEY
87001655	16592	95480		PARMAIN	8, RUE DU MARECHAL LYAUTEY
87001656	16592	95480		PARMAIN	8, RUE DU MARECHAL LYAUTEY
87001657	16592	95480		PARMAIN	5, RUE DU MARECHAL LYAUTEY
87001658	16592	95480		PARMAIN	3b, RUE DU MARECHAL LYAUTEY
87001659	16592	95480		PARMAIN	3b, RUE DU MARECHAL LYAUTEY
87001660	16592	95480		PARMAIN	RUE DU MARECHAL LYAUTEY
87001661	16592	95480		PARMAIN	3, RUE DU MARECHAL LYAUTEY
87001662	16592	95313		ISLE-ADAM (L')	394, PARC DE CASSAN 1
87001663	16592	95313		ISLE-ADAM (L')	394, PARC DE CASSAN 1
87001664	16592	95313		ISLE-ADAM (L')	461, PARC DE CASSAN 1
87001665	16592	95313		ISLE-ADAM (L')	462, PARC DE CASSAN 1
87001666	16592	95313		ISLE-ADAM (L')	449, PARC DE CASSAN 1
87001667	16592	95313		ISLE-ADAM (L')	41, CLOS DU MARTIN PECHEUR
87001668	16592	95313		ISLE-ADAM (L')	40, CLOS DU MARTIN PECHEUR
87001669	16592	95313		ISLE-ADAM (L')	40, CLOS DU MARTIN PECHEUR
87001670	16592	95313		ISLE-ADAM (L')	40, CLOS DU MARTIN PECHEUR
87001671	16592	95313		ISLE-ADAM (L')	37, CLOS DU MARTIN PECHEUR
87001672	16592	95313		ISLE-ADAM (L')	37, CLOS DU MARTIN PECHEUR
87001673	16592	95313		ISLE-ADAM (L')	6, CLOS DU MARTIN PECHEUR
87001674	16592	95313		ISLE-ADAM (L')	6, CLOS DU MARTIN PECHEUR
87001675	16592	95313		ISLE-ADAM (L')	6, CLOS DU MARTIN PECHEUR
87001676	16592	95313		ISLE-ADAM (L')	4, CLOS DU MARTIN PECHEUR
87001677	16592	95313		ISLE-ADAM (L')	4, CLOS DU MARTIN PECHEUR
87001678	16592	95313		ISLE-ADAM (L')	37, CLOS DU MARTIN PECHEUR
87001679	16592	95313		ISLE-ADAM (L')	36, CLOS DU MARTIN PECHEUR
87001680	16592	95313		ISLE-ADAM (L')	36, CLOS DU MARTIN PECHEUR
87001681	16592	95313		ISLE-ADAM (L')	36, CLOS DU MARTIN PECHEUR
87001682	16592	95313		ISLE-ADAM (L')	36, CLOS DU MARTIN PECHEUR
87001683	16592	95313		ISLE-ADAM (L')	5, RUELLE SAINT PIERRE
87001684	16592	95313		ISLE-ADAM (L')	5, RUELLE SAINT PIERRE
87001685	16592	95313		ISLE-ADAM (L')	15, RUE DU DOCTEUR SENLECCQ
87001686	16592	95313		ISLE-ADAM (L')	15, RUE DU DOCTEUR SENLECCQ
87001687	16592	95313		ISLE-ADAM (L')	11, RUE DU DOCTEUR SENLECCQ
87001688	16592	95313		ISLE-ADAM (L')	11, RUE DU DOCTEUR SENLECCQ
87001689	16592	95313		ISLE-ADAM (L')	11, RUE DU DOCTEUR SENLECCQ
87001690	16592	95313		ISLE-ADAM (L')	5, RUE DU DOCTEUR SENLECCQ
87001691	16592	95313		ISLE-ADAM (L')	3bis, RUE DU DOCTEUR SENLECCQ
87001692	16592	95313		ISLE-ADAM (L')	3, RUE DU DOCTEUR SENLECCQ
87001693	16592	95313		ISLE-ADAM (L')	3, RUE DU DOCTEUR SENLECCQ
87001694	16592	95313		ISLE-ADAM (L')	RUE CHANTEPIE MANCIER
87001695	16592	95313		ISLE-ADAM (L')	10, RUE CHANTEPIE MANCIER
87001696	16592	95313		ISLE-ADAM (L')	8, RUE CHANTEPIE MANCIER

Envoyé en préfecture le 01/08/2024

Reçu en préfecture le 01/08/2024

Publié le 01/08/2024

ID : 095-219504800-20240709-DEL202419A-AR



ASSET_ID	NUMCONTR	CODINSEE	DATEPOSE	COMMUNE	ADR
87001697	16592	95313		ISLE-ADAM (L')	2bis
87001698	16592	95313		ISLE-ADAM (L')	2, RUE
87001699	16592	95313		ISLE-ADAM (L')	2, RUE DAMBRY
87001700	16592	95313		ISLE-ADAM (L')	5, RUE DAMBRY
87001701	16592	95313		ISLE-ADAM (L')	3, RUE DAMBRY
87001702	16592	95313		ISLE-ADAM (L')	3, RUE DAMBRY
87001703	16592	95313		ISLE-ADAM (L')	5bis, RUE DAMBRY
87001704	16592	95313		ISLE-ADAM (L')	3, RUE SAINTE MARIE
87001705	16592	95313		ISLE-ADAM (L')	30, RUE DE LA PETITE PLAINE
87001706	16592	95313		ISLE-ADAM (L')	25, AVENUE DES CARRIERES DE CASSAN
87001707	16592	95313		ISLE-ADAM (L')	23, AVENUE DES CARRIERES DE CASSAN
87001708	16592	95313		ISLE-ADAM (L')	21, AVENUE DES CARRIERES DE CASSAN
87001709	16592	95313		ISLE-ADAM (L')	1, RUE DE LA PETITE PLAINE
87001710	16592	95313		ISLE-ADAM (L')	3, RUE DE LA PETITE PLAINE
87001711	16592	95313		ISLE-ADAM (L')	3, RUE DE LA PETITE PLAINE
87001712	16592	95313		ISLE-ADAM (L')	5, RUE DE LA PETITE PLAINE
87001713	16592	95313		ISLE-ADAM (L')	5, RUE DE LA PETITE PLAINE
87001714	16592	95313		ISLE-ADAM (L')	9, RUE DE LA PETITE PLAINE
87001715	16592	95313		ISLE-ADAM (L')	9, RUE DE LA PETITE PLAINE
87001716	16592	95313		ISLE-ADAM (L')	11, RUE DE LA PETITE PLAINE
87001717	16592	95313		ISLE-ADAM (L')	13, RUE DE LA PETITE PLAINE
87001718	16592	95313		ISLE-ADAM (L')	13, RUE DE LA PETITE PLAINE
87001719	16592	95313		ISLE-ADAM (L')	15, RUE DE LA PETITE PLAINE
87001720	16592	95313		ISLE-ADAM (L')	15, RUE DE LA PETITE PLAINE
87001721	16592	95313		ISLE-ADAM (L')	17, RUE DE LA PETITE PLAINE
87001722	16592	95313		ISLE-ADAM (L')	19, RUE DE LA PETITE PLAINE
87001723	16592	95313		ISLE-ADAM (L')	14, RUE DE LA PETITE PLAINE
87001724	16592	95313		ISLE-ADAM (L')	21, RUE DE LA PETITE PLAINE
87001725	16592	95313		ISLE-ADAM (L')	16, RUE DE LA PETITE PLAINE
87001756	16592	95313		ISLE-ADAM (L')	68bis, RUE DE PONTOISE
87001757	16592	95313		ISLE-ADAM (L')	73, RUE DE PONTOISE
87001758	16592	95313		ISLE-ADAM (L')	73, RUE DE PONTOISE
87001759	16592	95313		ISLE-ADAM (L')	73bis, RUE DE PONTOISE
87001760	16592	95313		ISLE-ADAM (L')	77ter, RUE DE PONTOISE
87001761	16592	95313		ISLE-ADAM (L')	77ter, RUE DE PONTOISE
87001762	16592	95313		ISLE-ADAM (L')	80, RUE DE PONTOISE
87001763	16592	95313		ISLE-ADAM (L')	87, RUE SAINT LAZARE
87001764	16592	95313		ISLE-ADAM (L')	85, RUE SAINT LAZARE
87001765	16592	95313		ISLE-ADAM (L')	83, RUE SAINT LAZARE
87001766	16592	95313		ISLE-ADAM (L')	81, RUE SAINT LAZARE
87001767	16592	95313		ISLE-ADAM (L')	81, RUE SAINT LAZARE
87001768	16592	95313		ISLE-ADAM (L')	81, RUE SAINT LAZARE
87001769	16592	95313		ISLE-ADAM (L')	64, RUE SAINT LAZARE
87001770	16592	95313		ISLE-ADAM (L')	62, RUE SAINT LAZARE
87001771	16592	95313		ISLE-ADAM (L')	62, RUE SAINT LAZARE
87001772	16592	95313		ISLE-ADAM (L')	60, RUE SAINT LAZARE
87001773	16592	95313		ISLE-ADAM (L')	65, RUE SAINT LAZARE
87001774	16592	95313		ISLE-ADAM (L')	56, RUE SAINT LAZARE
87001775	16592	95313		ISLE-ADAM (L')	54, RUE SAINT LAZARE
87001776	16592	95313		ISLE-ADAM (L')	54, RUE SAINT LAZARE
87001777	16592	95313		ISLE-ADAM (L')	54, RUE SAINT LAZARE
87001778	16592	95313		ISLE-ADAM (L')	5bis, RUE DAMBRY
87001779	16592	95313		ISLE-ADAM (L')	RUE CHANTEPIE MANCIER
87001780	16592	95313		ISLE-ADAM (L')	RUE CHANTEPIE MANCIER
87001781	16592	95313		ISLE-ADAM (L')	18, RUE CHANTEPIE MANCIER
87001782	16592	95313		ISLE-ADAM (L')	18, RUE CHANTEPIE MANCIER
87001783	16592	95313		ISLE-ADAM (L')	20, RUE CHANTEPIE MANCIER
87001784	16592	95313		ISLE-ADAM (L')	23, RUE CHANTEPIE MANCIER
87001785	16592	95313		ISLE-ADAM (L')	7, RUE DE LA CROIX ROUGE
87001786	16592	95313		ISLE-ADAM (L')	7, RUE DE LA CROIX ROUGE
87001787	16592	95313		ISLE-ADAM (L')	4B, RUE DE LA CROIX ROUGE



ASSET_ID	NUMCONTR	CODINSEE	DATEPOSE	COMMUNE	ADR
87001788	16592	95313		ISLE-ADAM (L')	4B, R
87001789	16592	95313		ISLE-ADAM (L')	23, R
87001790	16592	95313		ISLE-ADAM (L')	18, RUE DE LA PETITE PLAINE
87001791	16592	95313		ISLE-ADAM (L')	18, RUE DE LA PETITE PLAINE
87001792	16592	95313		ISLE-ADAM (L')	31, RUE DE LA PETITE PLAINE
87001793	16592	95313		ISLE-ADAM (L')	35, RUE DE LA PETITE PLAINE
87001794	16592	95313		ISLE-ADAM (L')	37, RUE DE LA PETITE PLAINE
87001795	16592	95313		ISLE-ADAM (L')	39, RUE DE LA PETITE PLAINE
87001796	16592	95313		ISLE-ADAM (L')	22, RUE DE LA PETITE PLAINE
87001797	16592	95313		ISLE-ADAM (L')	22, ALLEE DE LA PIERRE TAILLEE
87001798	16592	95313		ISLE-ADAM (L')	22, ALLEE DE LA PIERRE TAILLEE
87001799	16592	95313		ISLE-ADAM (L')	20, ALLEE DE LA PIERRE TAILLEE
87001800	16592	95313		ISLE-ADAM (L')	20, ALLEE DE LA PIERRE TAILLEE
87001801	16592	95313		ISLE-ADAM (L')	18, ALLEE DE LA PIERRE TAILLEE
87001802	16592	95313		ISLE-ADAM (L')	7, ALLEE DE LA PIERRE TAILLEE
87001803	16592	95313		ISLE-ADAM (L')	14, ALLEE DE LA PIERRE TAILLEE
87001804	16592	95313		ISLE-ADAM (L')	5, ALLEE DE LA PIERRE TAILLEE
87001805	16592	95313		ISLE-ADAM (L')	12, ALLEE DE LA PIERRE TAILLEE
87001806	16592	95313		ISLE-ADAM (L')	3, ALLEE DE LA PIERRE TAILLEE
87001807	16592	95313		ISLE-ADAM (L')	10, ALLEE DE LA PIERRE TAILLEE
87001808	16592	95313		ISLE-ADAM (L')	8, ALLEE DE LA PIERRE TAILLEE
87001809	16592	95313		ISLE-ADAM (L')	6, ALLEE DE LA PIERRE TAILLEE
87001820	16592	95313	15/03/2019 00:00	ISLE-ADAM (L')	25bis, RUE CHARLES BINDER
87001821	16592	95313	15/03/2019 00:00	ISLE-ADAM (L')	22, RUE DU PRIEURE
87001822	16592	95480	15/03/2019 00:00	PARMAIN	11, RUE DE NESLES
87001823	16592	95313	20/02/2019 00:00	ISLE-ADAM (L')	22, RUE DU MARTRAY
87001824	16592	95313	20/02/2019 00:00	ISLE-ADAM (L')	9, RUE DU GUILLERY
87001826	16592	95134	01/09/2015 00:00	CHAMPAGNE SUR OIS	5, RUE ALEXANDRE TESSIER
87001827	16592	95313		ISLE-ADAM (L')	544, PARC DE CASSAN 1
87001828	16592	95313		ISLE-ADAM (L')	338, L ETANG AUX CYGNES
87001829	16592	95313		ISLE-ADAM (L')	338, L ETANG AUX CYGNES
87001830	16592	95313		ISLE-ADAM (L')	357, LES AIGUES
87001831	16592	95313		ISLE-ADAM (L')	52, RUE SAINT LAZARE
87001832	16592	95313		ISLE-ADAM (L')	50, RUE SAINT LAZARE
87001833	16592	95313		ISLE-ADAM (L')	50, RUE SAINT LAZARE
87001834	16592	95313		ISLE-ADAM (L')	48, RUE SAINT LAZARE
87001835	16592	95313		ISLE-ADAM (L')	48, RUE SAINT LAZARE
87001836	16592	95313		ISLE-ADAM (L')	58, RUE SAINT LAZARE
87001837	16592	95313		ISLE-ADAM (L')	56, RUE SAINT LAZARE
87001838	16592	95313		ISLE-ADAM (L')	52, RUE SAINT LAZARE
87001839	16592	95313		ISLE-ADAM (L')	46, RUE SAINT LAZARE
87001840	16592	95313		ISLE-ADAM (L')	51, RUE SAINT LAZARE
87001841	16592	95313		ISLE-ADAM (L')	51, RUE SAINT LAZARE
87001842	16592	95313		ISLE-ADAM (L')	42bis, RUE SAINT LAZARE
87001843	16592	95313		ISLE-ADAM (L')	42bis, RUE SAINT LAZARE
87001844	16592	95313		ISLE-ADAM (L')	42bis, RUE SAINT LAZARE
87001845	16592	95313		ISLE-ADAM (L')	42, RUE SAINT LAZARE
87001846	16592	95313		ISLE-ADAM (L')	42, RUE SAINT LAZARE
87001847	16592	95313		ISLE-ADAM (L')	42, RUE SAINT LAZARE
87001848	16592	95313		ISLE-ADAM (L')	40, RUE SAINT LAZARE
87001849	16592	95313		ISLE-ADAM (L')	40, RUE SAINT LAZARE
87001850	16592	95313		ISLE-ADAM (L')	39, RUE SAINT LAZARE
87001851	16592	95313		ISLE-ADAM (L')	38, RUE SAINT LAZARE
87001852	16592	95313		ISLE-ADAM (L')	34bis, RUE SAINT LAZARE
87001853	16592	95313		ISLE-ADAM (L')	4B, RUE DE LA CROIX ROUGE
87001854	16592	95313		ISLE-ADAM (L')	11B, RUE DE LA CROIX ROUGE
87001855	16592	95313		ISLE-ADAM (L')	8, RUE DE LA CROIX ROUGE
87001856	16592	95313		ISLE-ADAM (L')	8, RUE DE LA CROIX ROUGE
87001857	16592	95313		ISLE-ADAM (L')	12, RUE DE LA CROIX ROUGE
87001858	16592	95313		ISLE-ADAM (L')	15, RUE DE LA CROIX ROUGE
87001859	16592	95313		ISLE-ADAM (L')	16, RUE DE LA CROIX ROUGE



ASSET_ID	NUMCONTR	CODINSEE	DATEPOSE	COMMUNE	ADR
87001860	16592	95313		ISLE-ADAM (L')	16, R
87001861	16592	95313		ISLE-ADAM (L')	1, R
87001862	16592	95313		ISLE-ADAM (L')	5T, RUE DE LA CROIX ROUGE
87001863	16592	95313		ISLE-ADAM (L')	5, RUELLE CARON
87001864	16592	95313		ISLE-ADAM (L')	11, RUELLE CARON
87001865	16592	95313		ISLE-ADAM (L')	17, RUELLE CARON
87001866	16592	95313		ISLE-ADAM (L')	17, RUELLE CARON
87001867	16592	95313		ISLE-ADAM (L')	17, RUELLE CARON
87001868	16592	95313		ISLE-ADAM (L')	30, AVENUE DES ECURIES CONTI
87001869	16592	95134		CHAMPAGNE SUR OIS	18, RUE D' AIRE
87001870	16592	95313		ISLE-ADAM (L')	RUE PAUL THOUREAUX
87001871	16592	95313		ISLE-ADAM (L')	RUE PAUL THOUREAUX
87001872	16592	95313		ISLE-ADAM (L')	RUE PAUL THOUREAUX
87001873	16592	95313		ISLE-ADAM (L')	6, RUE PAUL THOUREAUX
87001874	16592	95313		ISLE-ADAM (L')	6, RUE PAUL THOUREAUX
87001875	16592	95313		ISLE-ADAM (L')	2, ALLEE DE LA PIERRE TAILLEE
87001876	16592	95313		ISLE-ADAM (L')	2, ALLEE DE LA PIERRE TAILLEE
87001877	16592	95313		ISLE-ADAM (L')	22, RUE DE LA PETITE PLAINE
87001878	16592	95313		ISLE-ADAM (L')	24, RUE DE LA PETITE PLAINE
87001879	16592	95313		ISLE-ADAM (L')	24, RUE DE LA PETITE PLAINE
87001880	16592	95313		ISLE-ADAM (L')	47, RUE DE LA PETITE PLAINE
87001881	16592	95313		ISLE-ADAM (L')	47, RUE DE LA PETITE PLAINE
87001882	16592	95313		ISLE-ADAM (L')	47, RUE DE LA PETITE PLAINE
87001883	16592	95313		ISLE-ADAM (L')	26, RUE DE LA PETITE PLAINE
87001884	16592	95313		ISLE-ADAM (L')	26, RUE DE LA PETITE PLAINE
87001885	16592	95313		ISLE-ADAM (L')	26, RUE DE LA PETITE PLAINE
87001886	16592	95313		ISLE-ADAM (L')	57, RUE DE LA PETITE PLAINE
87001887	16592	95313		ISLE-ADAM (L')	59, RUE DE LA PETITE PLAINE
87001888	16592	95313		ISLE-ADAM (L')	61, RUE DE LA PETITE PLAINE
87001889	16592	95313		ISLE-ADAM (L')	61, RUE DE LA PETITE PLAINE
87001890	16592	95313		ISLE-ADAM (L')	LOTISSEMENT BREGUET
87001891	16592	95313		ISLE-ADAM (L')	4, ALLEE DES COURLIS
87001892	16592	95313		ISLE-ADAM (L')	27, AVENUE DES CARRIERES DE CASSAN
87001893	16592	95313		ISLE-ADAM (L')	29, AVENUE DES CARRIERES DE CASSAN
87001894	16592	95313		ISLE-ADAM (L')	31, AVENUE DES CARRIERES DE CASSAN
87001895	16592	95313		ISLE-ADAM (L')	2, CLOS DE LA RIVE
87001909	16592	95313		ISLE-ADAM (L')	482, LES AIGUES
87001910	16592	95313		ISLE-ADAM (L')	487, LES AIGUES
87001916	16592	95313	01/03/2020 00:00	ISLE-ADAM (L')	494, LES AMANDINES
87001917	16592	95313		ISLE-ADAM (L')	34, RUE SAINT LAZARE
87001918	16592	95313		ISLE-ADAM (L')	34, RUE SAINT LAZARE
87001919	16592	95313		ISLE-ADAM (L')	32, RUE SAINT LAZARE
87001920	16592	95313		ISLE-ADAM (L')	32, RUE SAINT LAZARE
87001921	16592	95313		ISLE-ADAM (L')	32, RUE SAINT LAZARE
87001922	16592	95313		ISLE-ADAM (L')	30, RUE SAINT LAZARE
87001923	16592	95313		ISLE-ADAM (L')	30, RUE SAINT LAZARE
87001924	16592	95313		ISLE-ADAM (L')	30, RUE SAINT LAZARE
87001925	16592	95313		ISLE-ADAM (L')	26, RUE SAINT LAZARE
87001926	16592	95313		ISLE-ADAM (L')	10, RUE DU MARTEL
87001927	16592	95313		ISLE-ADAM (L')	10b, RUE DU MARTEL
87001928	16592	95313		ISLE-ADAM (L')	14, RUE DU MARTEL
87001929	16592	95313		ISLE-ADAM (L')	17, RUE DU MARTEL
87001930	16592	95313		ISLE-ADAM (L')	17, RUE DU MARTEL
87001931	16592	95313		ISLE-ADAM (L')	19, RUE DU MARTEL
87001932	16592	95313		ISLE-ADAM (L')	19, RUE DU MARTEL
87001933	16592	95313		ISLE-ADAM (L')	19, RUE DU MARTEL
87001934	16592	95313		ISLE-ADAM (L')	28, RUE SAINT LAZARE
87001935	16592	95313		ISLE-ADAM (L')	21, RUE SAINT LAZARE
87001936	16592	95313		ISLE-ADAM (L')	21, RUE SAINT LAZARE
87001937	16592	95313		ISLE-ADAM (L')	13, RUE DU MARTEL
87001938	16592	95480		PARMAIN	117, RUE DU MARECHAL JOFFRE



ASSET_ID	NUMCONTR	CODINSEE	DATEPOSE	COMMUNE	ADR
87001939	16592	95313		ISLE-ADAM (L')	6, RUE
87001940	16592	95313		ISLE-ADAM (L')	10, RUE
87001941	16592	95313		ISLE-ADAM (L')	10, RUE DU MUGUET
87001942	16592	95313		ISLE-ADAM (L')	12, RUE DU MUGUET
87001943	16592	95313		ISLE-ADAM (L')	12, RUE DU MUGUET
87001944	16592	95313		ISLE-ADAM (L')	16, RUE DU MUGUET
87001945	16592	95313		ISLE-ADAM (L')	16, RUE DU MUGUET
87001946	16592	95313		ISLE-ADAM (L')	18, RUE DU MUGUET
87001947	16592	95313		ISLE-ADAM (L')	19, RUE DU MUGUET
87001948	16592	95313		ISLE-ADAM (L')	8, RUE DU MUGUET
87001949	16592	95313		ISLE-ADAM (L')	8, RUE DU MUGUET
87001950	16592	95313		ISLE-ADAM (L')	4, RUE DU MUGUET
87001951	16592	95313		ISLE-ADAM (L')	11, RUE DES ORMES
87001952	16592	95313		ISLE-ADAM (L')	11, RUE DES ORMES
87001953	16592	95313		ISLE-ADAM (L')	24, RUE DES ORMES
87001954	16592	95313		ISLE-ADAM (L')	22, RUE DES ORMES
87001955	16592	95313		ISLE-ADAM (L')	16, RUE DES ORMES
87001956	16592	95313		ISLE-ADAM (L')	12, RUE DES ORMES
87001957	16592	95313		ISLE-ADAM (L')	8, RUE DES ORMES
87001958	16592	95313		ISLE-ADAM (L')	2, RUE DES ORMES
87001959	16592	95313		ISLE-ADAM (L')	24, RUE DES ORMES
87001960	16592	95313		ISLE-ADAM (L')	5, RUE DU MUGUET
87001961	16592	95313		ISLE-ADAM (L')	2, CLOS DE LA RIVE
87001962	16592	95313		ISLE-ADAM (L')	4, CLOS DE LA RIVE
87001963	16592	95313		ISLE-ADAM (L')	4, CLOS DE LA RIVE
87001964	16592	95313		ISLE-ADAM (L')	6, CLOS DE LA RIVE
87001965	16592	95313		ISLE-ADAM (L')	2, CLOS DE LA RIVE
87001966	16592	95313		ISLE-ADAM (L')	6, CLOS DE LA RIVE
87001967	16592	95313		ISLE-ADAM (L')	7, CLOS DE LA RIVE
87001968	16592	95313		ISLE-ADAM (L')	10, CLOS DE LA RIVE
87001969	16592	95313		ISLE-ADAM (L')	11, CLOS DE LA RIVE
87001970	16592	95313		ISLE-ADAM (L')	11, CLOS DE LA RIVE
87001971	16592	95313		ISLE-ADAM (L')	11, CLOS DE LA RIVE
87001972	16592	95313		ISLE-ADAM (L')	14, CLOS DE LA RIVE
87001973	16592	95313		ISLE-ADAM (L')	14, CLOS DE LA RIVE
87001974	16592	95313		ISLE-ADAM (L')	16, CLOS DE LA RIVE
87001975	16592	95313		ISLE-ADAM (L')	16, CLOS DE LA RIVE
87001976	16592	95313		ISLE-ADAM (L')	16, CLOS DE LA RIVE
87001977	16592	95313		ISLE-ADAM (L')	22, RUE DES PARQUETS
87001978	16592	95313		ISLE-ADAM (L')	22, RUE DES PARQUETS
87001979	16592	95313		ISLE-ADAM (L')	20, RUE DES PARQUETS
87001980	16592	95313		ISLE-ADAM (L')	14, RUE DES PARQUETS
87001981	16592	95313		ISLE-ADAM (L')	12, RUE DES PARQUETS
87001982	16592	95313		ISLE-ADAM (L')	10, RUE DES PARQUETS
87001989	16592	95313		ISLE-ADAM (L')	205, PARC DE CASSAN 2
87001990	16592	95313		ISLE-ADAM (L')	209, PARC DE CASSAN 2
87001991	16592	95313		ISLE-ADAM (L')	210F, CLOS LE PANIER MOQUE
87001992	16592	95313		ISLE-ADAM (L')	210, PARC DE CASSAN 2
87001993	16592	95313		ISLE-ADAM (L')	211, PARC DE CASSAN 2
87001994	16592	95313		ISLE-ADAM (L')	212, PARC DE CASSAN 2
87001995	16592	95313		ISLE-ADAM (L')	213, PARC DE CASSAN 2
87001996	16592	95313		ISLE-ADAM (L')	186, PARC DE CASSAN 2
87001997	16592	95313		ISLE-ADAM (L')	187, PARC DE CASSAN 2
87001998	16592	95313		ISLE-ADAM (L')	188, PARC DE CASSAN 2
87001999	16592	95313		ISLE-ADAM (L')	189, PARC DE CASSAN 2
87002000	16592	95313		ISLE-ADAM (L')	186, PARC DE CASSAN 2
87002001	16592	95313		ISLE-ADAM (L')	186, PARC DE CASSAN 2
87002002	16592	95313		ISLE-ADAM (L')	174, PARC DE CASSAN 2
87002003	16592	95313		ISLE-ADAM (L')	170, PARC DE CASSAN 2
87002004	16592	95313		ISLE-ADAM (L')	170, PARC DE CASSAN 2
87002005	16592	95313	01/06/2021 00:00	ISLE-ADAM (L')	RUE DU MARTEL

Envoyé en préfecture le 01/08/2024

Reçu en préfecture le 01/08/2024

Publié le 01/08/2024



ID : 095-219504800-20240709-DEL202419A-AR

ASSET_ID	NUMCONTR	CODINSEE	DATEPOSE	COMMUNE	ADR
87002006	16592	95313		ISLE-ADAM (L')	1, RUE
87002007	16592	95313		ISLE-ADAM (L')	1, RUE
87002008	16592	95313		ISLE-ADAM (L')	1, RUE DU MARTEL
87002009	16592	95313		ISLE-ADAM (L')	3, RUE DU MARTEL
87002010	16592	95313		ISLE-ADAM (L')	3, RUE DU MARTEL
87002011	16592	95313		ISLE-ADAM (L')	3, RUE DU MARTEL
87002012	16592	95313		ISLE-ADAM (L')	4b, RUE DU MARTEL
87002013	16592	95313		ISLE-ADAM (L')	4b, RUE DU MARTEL
87002014	16592	95313		ISLE-ADAM (L')	5, RUE DU MARTEL
87002015	16592	95313		ISLE-ADAM (L')	5B, RUE DU MARTEL
87002016	16592	95313		ISLE-ADAM (L')	5B, RUE DU MARTEL
87002017	16592	95313		ISLE-ADAM (L')	5B, RUE DU MARTEL
87002018	16592	95313		ISLE-ADAM (L')	10, RUE DU MARTEL
87002019	16592	95313		ISLE-ADAM (L')	23, RUE SAINT LAZARE
87002020	16592	95313		ISLE-ADAM (L')	24, RUE SAINT LAZARE
87002021	16592	95313		ISLE-ADAM (L')	20, RUE SAINT LAZARE
87002022	16592	95313		ISLE-ADAM (L')	11, RUE SAINT LAZARE
87002023	16592	95313		ISLE-ADAM (L')	5bis, RUE MELLET
87002024	16592	95313		ISLE-ADAM (L')	5, RUE MELLET
87002025	16592	95313		ISLE-ADAM (L')	3, RUE MELLET
87002026	16592	95313		ISLE-ADAM (L')	1ter, RUE MELLET
87002050	16592	95313		ISLE-ADAM (L')	10, RUE DES PARQUETS
87002051	16592	95313		ISLE-ADAM (L')	6, RUE DES PARQUETS
87002052	16592	95313		ISLE-ADAM (L')	4, RUE DES PARQUETS
87002053	16592	95313		ISLE-ADAM (L')	4, RUE DES PARQUETS
87002054	16592	95313		ISLE-ADAM (L')	2, RUE DES PARQUETS
87002055	16592	95313		ISLE-ADAM (L')	2, RUE DES PARQUETS
87002056	16592	95313		ISLE-ADAM (L')	18, RUE DU HERON CENDRE
87002057	16592	95313		ISLE-ADAM (L')	20, RUE DU HERON CENDRE
87002058	16592	95313		ISLE-ADAM (L')	20, RUE DU HERON CENDRE
87002059	16592	95313		ISLE-ADAM (L')	21, RUE DU HERON CENDRE
87002060	16592	95313		ISLE-ADAM (L')	25, RUE DU HERON CENDRE
87002061	16592	95313		ISLE-ADAM (L')	25, RUE DU HERON CENDRE
87002062	16592	95313		ISLE-ADAM (L')	16, RUE DU HERON CENDRE
87002063	16592	95313		ISLE-ADAM (L')	16, RUE DU HERON CENDRE
87002064	16592	95313		ISLE-ADAM (L')	16, RUE DU HERON CENDRE
87002065	16592	95313		ISLE-ADAM (L')	12, RUE DU HERON CENDRE
87002066	16592	95313		ISLE-ADAM (L')	8, RUE DU HERON CENDRE
87002067	16592	95313		ISLE-ADAM (L')	11, RUE DU HERON CENDRE
87002068	16592	95313		ISLE-ADAM (L')	9, RUE DU HERON CENDRE
87002069	16592	95313		ISLE-ADAM (L')	18, CLOS DE LA RIVE
87002070	16592	95313		ISLE-ADAM (L')	17, CLOS DE LA RIVE
87002071	16592	95313		ISLE-ADAM (L')	17, CLOS DE LA RIVE
87002073	16592	95313		ISLE-ADAM (L')	171, PARC DE CASSAN 2
87002074	16592	95313		ISLE-ADAM (L')	171, PARC DE CASSAN 2
87002075	16592	95313		ISLE-ADAM (L')	175, PARC DE CASSAN 2
87002076	16592	95313		ISLE-ADAM (L')	177, PARC DE CASSAN 2
87002077	16592	95313		ISLE-ADAM (L')	179F, CLOS LA LOUVIERE
87002078	16592	95313		ISLE-ADAM (L')	180D, CLOS LE LIMODIN
87002079	16592	95313		ISLE-ADAM (L')	180D, CLOS LE LIMODIN
87002080	16592	95313		ISLE-ADAM (L')	180D, CLOS LE LIMODIN
87002081	16592	95313		ISLE-ADAM (L')	183, PARC DE CASSAN 2
87002082	16592	95313		ISLE-ADAM (L')	183, PARC DE CASSAN 2
87002083	16592	95313		ISLE-ADAM (L')	301, PARC DE CASSAN 2
87002084	16592	95313		ISLE-ADAM (L')	300, PARC DE CASSAN 2
87002085	16592	95313		ISLE-ADAM (L')	300, PARC DE CASSAN 2
87002086	16592	95313		ISLE-ADAM (L')	299D, CLOS LES EPINAUX
87002087	16592	95313		ISLE-ADAM (L')	299D, CLOS LES EPINAUX
87002088	16592	95313		ISLE-ADAM (L')	305, PARC DE CASSAN 2
87002089	16592	95313		ISLE-ADAM (L')	311, PARC DE CASSAN 2
87002090	16592	95313		ISLE-ADAM (L')	309F, CLOS LES HUIITS ARPENTS

ASSET_ID	NUMCONTR	CODINSEE	DATEPOSE	COMMUNE	ADR
87002091	16592	95313		ISLE-ADAM (L')	308,
87002092	16592	95313		ISLE-ADAM (L')	307,
87002093	16592	95313		ISLE-ADAM (L')	306, PARC DE CASSAN 2
87002123	16592	95313		ISLE-ADAM (L')	3, RUE DU MUGUET
87002124	16592	95313		ISLE-ADAM (L')	1, RUE DU MUGUET
87002125	16592	95313		ISLE-ADAM (L')	1, RUE DU MUGUET
87002126	16592	95313		ISLE-ADAM (L')	14, RUE DES ROSIERS
87002127	16592	95313		ISLE-ADAM (L')	5, RUE DES ROSIERS
87002128	16592	95313		ISLE-ADAM (L')	3, RUE DES ORMES
87002129	16592	95313		ISLE-ADAM (L')	2, RUE DES ORMES
87002130	16592	95313		ISLE-ADAM (L')	2B, ALLEE DES CHARMILLES
87002131	16592	95313		ISLE-ADAM (L')	2B, ALLEE DES CHARMILLES
87002132	16592	95313		ISLE-ADAM (L')	2C, ALLEE DES CHARMILLES
87002133	16592	95313		ISLE-ADAM (L')	2C, ALLEE DES CHARMILLES
87002134	16592	95313		ISLE-ADAM (L')	2D, ALLEE DES CHARMILLES
87002135	16592	95313		ISLE-ADAM (L')	4, ALLEE DES CHARMILLES
87002136	16592	95313		ISLE-ADAM (L')	6, ALLEE DES CHARMILLES
87002137	16592	95313		ISLE-ADAM (L')	8, ALLEE DES CHARMILLES
87002138	16592	95313		ISLE-ADAM (L')	10, ALLEE DES CHARMILLES
87002139	16592	95313		ISLE-ADAM (L')	12, ALLEE DES CHARMILLES
87002140	16592	95313		ISLE-ADAM (L')	3, RUE DES ROSIERS
87002141	16592	95313		ISLE-ADAM (L')	3, RUE DES ROSIERS
87002142	16592	95313		ISLE-ADAM (L')	9, RUE DU MARTEL
87002143	16592	95313		ISLE-ADAM (L')	33, RUE DU PRIEURE
87002144	16592	95313		ISLE-ADAM (L')	502, LES FRENES
87002145	16592	95313		ISLE-ADAM (L')	17, CLOS DE LA RIVE
87002146	16592	95313		ISLE-ADAM (L')	33, RUE DU HERON CENDRE
87002147	16592	95313		ISLE-ADAM (L')	33, RUE DU HERON CENDRE
87002148	16592	95313		ISLE-ADAM (L')	29, RUE DU HERON CENDRE
87002149	16592	95313		ISLE-ADAM (L')	29, RUE DU HERON CENDRE
87002150	16592	95313		ISLE-ADAM (L')	27, RUE DU HERON CENDRE
87002151	16592	95313		ISLE-ADAM (L')	2, PLACE DE LA CASCADE
87002152	16592	95313		ISLE-ADAM (L')	1, PLACE DE LA CASCADE
87002153	16592	95313		ISLE-ADAM (L')	6, PLACE DE LA CASCADE
87002154	16592	95313		ISLE-ADAM (L')	6, PLACE DE LA CASCADE
87002155	16592	95313		ISLE-ADAM (L')	5, RUE DU BORD DE L'EAU
87002156	16592	95313		ISLE-ADAM (L')	9, AVENUE DES LACS
87002157	16592	95313		ISLE-ADAM (L')	10, AVENUE DES LACS
87002158	16592	95313		ISLE-ADAM (L')	8, AVENUE DES LACS
87002159	16592	95313		ISLE-ADAM (L')	8, AVENUE DES LACS
87002160	16592	95313		ISLE-ADAM (L')	6, AVENUE DES LACS
87002161	16592	95313		ISLE-ADAM (L')	4, AVENUE DES LACS
87002162	16592	95313		ISLE-ADAM (L')	2, AVENUE DES LACS
87002163	16592	95313		ISLE-ADAM (L')	19, AVENUE DES LACS
87002164	16592	95313		ISLE-ADAM (L')	19, AVENUE DES LACS
87002165	16592	95313		ISLE-ADAM (L')	17, AVENUE DES LACS
87002166	16592	95313		ISLE-ADAM (L')	18, AVENUE DE LA PORTE VERTE
87002167	16592	95313		ISLE-ADAM (L')	313, PARC DE CASSAN 2
87002168	16592	95313		ISLE-ADAM (L')	336, PARC DE CASSAN 2
87002169	16592	95313		ISLE-ADAM (L')	314, PARC DE CASSAN 2
87002170	16592	95313		ISLE-ADAM (L')	315C, CLOS DE LA HANNETTE
87002171	16592	95313		ISLE-ADAM (L')	315C, CLOS DE LA HANNETTE
87002172	16592	95313		ISLE-ADAM (L')	315C, CLOS DE LA HANNETTE
87002173	16592	95313		ISLE-ADAM (L')	151, PARC DE CASSAN 2
87002174	16592	95313		ISLE-ADAM (L')	141, PARC DE CASSAN 2
87002175	16592	95313		ISLE-ADAM (L')	142, PARC DE CASSAN 2
87002176	16592	95313		ISLE-ADAM (L')	143, PARC DE CASSAN 2
87002177	16592	95313		ISLE-ADAM (L')	147, PARC DE CASSAN 2
87002178	16592	95313		ISLE-ADAM (L')	146, PARC DE CASSAN 2
87002179	16592	95313		ISLE-ADAM (L')	146, PARC DE CASSAN 2
87002180	16592	95313		ISLE-ADAM (L')	144, PARC DE CASSAN 2

Envoyé en préfecture le 01/08/2024

Reçu en préfecture le 01/08/2024

Publié le 01/08/2024



ID : 095-219504800-20240709-DEL202419A-AR

ASSET_ID	NUMCONTR	CODINSEE	DATEPOSE	COMMUNE	ADR
87002181	16592	95313		ISLE-ADAM (L')	148,
87002182	16592	95313		ISLE-ADAM (L')	150,
87002183	16592	95313		ISLE-ADAM (L')	140E, RUE LES ERONCELLES
87002184	16592	95313		ISLE-ADAM (L')	136, PARC DE CASSAN 2
87002185	16592	95313		ISLE-ADAM (L')	137D, CLOS LA CHENEE
87002186	16592	95313		ISLE-ADAM (L')	269, PARC DE CASSAN 2
87002187	16592	95313		ISLE-ADAM (L')	269, PARC DE CASSAN 2
87002188	16592	95313		ISLE-ADAM (L')	270, PARC DE CASSAN 2
87002189	16592	95313		ISLE-ADAM (L')	1ter, RUE MELLET
87002190	16592	95313		ISLE-ADAM (L')	1ter, RUE MELLET
87002191	16592	95313		ISLE-ADAM (L')	1bis, RUE MELLET
87002192	16592	95313		ISLE-ADAM (L')	1bis, RUE MELLET
87002193	16592	95313		ISLE-ADAM (L')	RUE MELLET
87002194	16592	95313		ISLE-ADAM (L')	RUE MELLET
87002195	16592	95313		ISLE-ADAM (L')	RUE MELLET
87002196	16592	95313		ISLE-ADAM (L')	RUE MELLET
87002197	16592	95313		ISLE-ADAM (L')	1, RUE MELLET
87002198	16592	95313		ISLE-ADAM (L')	1, RUE MELLET
87002199	16592	95313		ISLE-ADAM (L')	7, RUE MELLET
87002200	16592	95313		ISLE-ADAM (L')	49, QUAI DE L' OISE
87002201	16592	95313		ISLE-ADAM (L')	53, QUAI DE L' OISE
87002202	16592	95313		ISLE-ADAM (L')	55, QUAI DE L' OISE
87002203	16592	95313		ISLE-ADAM (L')	57, QUAI DE L' OISE
87002204	16592	95313		ISLE-ADAM (L')	59, QUAI DE L' OISE
87002205	16592	95313		ISLE-ADAM (L')	21, QUAI DE L' OISE
87002206	16592	95313		ISLE-ADAM (L')	21, QUAI DE L' OISE
87002207	16592	95313		ISLE-ADAM (L')	41, AVENUE JULES DUPRE
87002208	16592	95313		ISLE-ADAM (L')	41, AVENUE JULES DUPRE
87002209	16592	95313		ISLE-ADAM (L')	41, AVENUE JULES DUPRE
87002210	16592	95313		ISLE-ADAM (L')	37, AVENUE JULES DUPRE
87002237	16592	95313		ISLE-ADAM (L')	16, AVENUE DE LA PORTE VERTE
87002238	16592	95313		ISLE-ADAM (L')	11, AVENUE DE LA PORTE VERTE
87002239	16592	95313		ISLE-ADAM (L')	11, AVENUE DE LA PORTE VERTE
87002240	16592	95313		ISLE-ADAM (L')	9, AVENUE DE LA PORTE VERTE
87002241	16592	95313		ISLE-ADAM (L')	7, AVENUE DE LA PORTE VERTE
87002242	16592	95313		ISLE-ADAM (L')	7, AVENUE DE LA PORTE VERTE
87002243	16592	95313		ISLE-ADAM (L')	7, AVENUE DE LA PORTE VERTE
87002244	16592	95313		ISLE-ADAM (L')	7, AVENUE DE LA PORTE VERTE
87002245	16592	95313		ISLE-ADAM (L')	5, AVENUE DE LA PORTE VERTE
87002246	16592	95313		ISLE-ADAM (L')	5, AVENUE DE LA PORTE VERTE
87002247	16592	95313		ISLE-ADAM (L')	3, AVENUE DE LA PORTE VERTE
87002248	16592	95313		ISLE-ADAM (L')	3, AVENUE DE LA PORTE VERTE
87002249	16592	95313		ISLE-ADAM (L')	1, AVENUE DE LA PORTE VERTE
87002250	16592	95313		ISLE-ADAM (L')	8, AVENUE DE LA GARENNE
87002251	16592	95313		ISLE-ADAM (L')	6, AVENUE DE LA GARENNE
87002252	16592	95313		ISLE-ADAM (L')	4, AVENUE DE LA GARENNE
87002253	16592	95313		ISLE-ADAM (L')	2, AVENUE DE LA GARENNE
87002254	16592	95313		ISLE-ADAM (L')	12, AVENUE DE LA GARENNE
87002255	16592	95313		ISLE-ADAM (L')	14, AVENUE DE LA GARENNE
87002256	16592	95313		ISLE-ADAM (L')	271, PARC DE CASSAN 2
87002257	16592	95313		ISLE-ADAM (L')	274, PARC DE CASSAN 2
87002258	16592	95313		ISLE-ADAM (L')	267F, CLOS LE FOND DU PARC
87002259	16592	95313		ISLE-ADAM (L')	266, PARC DE CASSAN 2
87002260	16592	95313		ISLE-ADAM (L')	266, PARC DE CASSAN 2
87002261	16592	95313		ISLE-ADAM (L')	283, PARC DE CASSAN 2
87002262	16592	95313		ISLE-ADAM (L')	282, PARC DE CASSAN 2
87002263	16592	95313		ISLE-ADAM (L')	282D, RUE LES FLEURIES
87002264	16592	95313		ISLE-ADAM (L')	282D, RUE LES FLEURIES
87002265	16592	95313		ISLE-ADAM (L')	280, PARC DE CASSAN 2
87002266	16592	95313		ISLE-ADAM (L')	281, PARC DE CASSAN 2
87002267	16592	95313		ISLE-ADAM (L')	279, PARC DE CASSAN 2

Envoyé en préfecture le 01/08/2024

Reçu en préfecture le 01/08/2024

Publié le 01/08/2024



ID : 095-219504800-20240709-DEL202419A-AR

ASSET_ID	NUMCONTR	CODINSEE	DATEPOSE	COMMUNE	ADR
87002268	16592	95313		ISLE-ADAM (L')	279,
87002269	16592	95313	01/06/2020 00:00	ISLE-ADAM (L')	123,
87002270	16592	95313	01/06/2020 00:00	ISLE-ADAM (L')	124, PARC DE CASSAN 2
87002271	16592	95313	01/06/2020 00:00	ISLE-ADAM (L')	122, PARC DE CASSAN 2
87002272	16592	95313		ISLE-ADAM (L')	128, PARC DE CASSAN 2
87002273	16592	95313		ISLE-ADAM (L')	129, PARC DE CASSAN 2
87002274	16592	95313		ISLE-ADAM (L')	130, PARC DE CASSAN 2
87002275	16592	95313		ISLE-ADAM (L')	133, PARC DE CASSAN 2
87002276	16592	95313		ISLE-ADAM (L')	228, PARC DE CASSAN 2
87002277	16592	95313		ISLE-ADAM (L')	35, AVENUE JULES DUPRE
87002278	16592	95313		ISLE-ADAM (L')	27, AVENUE JULES DUPRE
87002279	16592	95313		ISLE-ADAM (L')	25, AVENUE JULES DUPRE
87002280	16592	95313		ISLE-ADAM (L')	25, AVENUE JULES DUPRE
87002281	16592	95313		ISLE-ADAM (L')	21, AVENUE JULES DUPRE
87002282	16592	95313		ISLE-ADAM (L')	21, AVENUE JULES DUPRE
87002283	16592	95313		ISLE-ADAM (L')	15, AVENUE JULES DUPRE
87002284	16592	95313		ISLE-ADAM (L')	15, AVENUE JULES DUPRE
87002285	16592	95313		ISLE-ADAM (L')	13, AVENUE JULES DUPRE
87002286	16592	95313		ISLE-ADAM (L')	7, AVENUE JULES DUPRE
87002287	16592	95313		ISLE-ADAM (L')	7, AVENUE JULES DUPRE
87002288	16592	95313		ISLE-ADAM (L')	7, AVENUE JULES DUPRE
87002289	16592	95313		ISLE-ADAM (L')	5, AVENUE JULES DUPRE
87002290	16592	95313		ISLE-ADAM (L')	3, AVENUE JULES DUPRE
87002291	16592	95313		ISLE-ADAM (L')	AVENUE JULES DUPRE
87002292	16592	95313		ISLE-ADAM (L')	33, AVENUE JULES DUPRE
87002298	16592	95134	04/04/2019 00:00	CHAMPAGNE SUR OIS	RUE DU MONT TROGNON
87002299	16592	95134	04/04/2019 00:00	CHAMPAGNE SUR OIS	CHEMIN DES ROCHES
87002315	16592	95313		ISLE-ADAM (L')	501, LES FRENES
87002316	16592	95313		ISLE-ADAM (L')	498, LES FRENES
87002317	16592	95313		ISLE-ADAM (L')	498, LES FRENES
87002318	16592	95313		ISLE-ADAM (L')	14, AVENUE DE LA GARENNE
87002319	16592	95313		ISLE-ADAM (L')	16, AVENUE DE LA GARENNE
87002320	16592	95313		ISLE-ADAM (L')	1, RUE DE LA RABOUILLERE
87002321	16592	95313		ISLE-ADAM (L')	3, RUE DE LA RABOUILLERE
87002322	16592	95313		ISLE-ADAM (L')	6, RUE DES COLS VERTS
87002323	16592	95313		ISLE-ADAM (L')	11, RUE DES COLS VERTS
87002324	16592	95313		ISLE-ADAM (L')	11, RUE DES COLS VERTS
87002325	16592	95313		ISLE-ADAM (L')	10, RUE DES COLS VERTS
87002326	16592	95313		ISLE-ADAM (L')	12, RUE DES COLS VERTS
87002327	16592	95313		ISLE-ADAM (L')	12, RUE DES COLS VERTS
87002328	16592	95313		ISLE-ADAM (L')	15, RUE DES COLS VERTS
87002329	16592	95313		ISLE-ADAM (L')	15, RUE DES COLS VERTS
87002330	16592	95313		ISLE-ADAM (L')	14, RUE DES COLS VERTS
87002331	16592	95313		ISLE-ADAM (L')	14, RUE DES COLS VERTS
87002332	16592	95313		ISLE-ADAM (L')	14, RUE DES COLS VERTS
87002333	16592	95313		ISLE-ADAM (L')	30, AVENUE DES CARRIERES DE CASSAN
87002334	16592	95313		ISLE-ADAM (L')	30, AVENUE DES CARRIERES DE CASSAN
87002335	16592	95313		ISLE-ADAM (L')	34, AVENUE DES CARRIERES DE CASSAN
87002336	16592	95313		ISLE-ADAM (L')	34, AVENUE DES CARRIERES DE CASSAN
87002337	16592	95313		ISLE-ADAM (L')	36, AVENUE DES CARRIERES DE CASSAN
87002338	16592	95313		ISLE-ADAM (L')	224, PARC DE CASSAN 2
87002339	16592	95313		ISLE-ADAM (L')	224, PARC DE CASSAN 2
87002340	16592	95313		ISLE-ADAM (L')	223, PARC DE CASSAN 2
87002341	16592	95313		ISLE-ADAM (L')	229F, CLOS DU HAUT DES PREUX
87002342	16592	95313		ISLE-ADAM (L')	230, PARC DE CASSAN 2
87002343	16592	95313		ISLE-ADAM (L')	230, PARC DE CASSAN 2
87002344	16592	95313		ISLE-ADAM (L')	220, PARC DE CASSAN 2
87002345	16592	95313		ISLE-ADAM (L')	218, PARC DE CASSAN 2
87002346	16592	95313		ISLE-ADAM (L')	217, PARC DE CASSAN 2
87002347	16592	95313		ISLE-ADAM (L')	216, PARC DE CASSAN 2
87002348	16592	95313		ISLE-ADAM (L')	222, PARC DE CASSAN 2

Envoyé en préfecture le 01/08/2024

Reçu en préfecture le 01/08/2024

Publié le 01/08/2024



ID : 095-219504800-20240709-DEL202419A-AR

ASSET_ID	NUMCONTR	CODINSEE	DATEPOSE	COMMUNE	ADR
87002349	16592	95313		ISLE-ADAM (L')	167,
87002350	16592	95313		ISLE-ADAM (L')	166,
87002351	16592	95313		ISLE-ADAM (L')	168, PARC DE CASSAN 2
87002352	16592	95313		ISLE-ADAM (L')	165, PARC DE CASSAN 2
87002353	16592	95313		ISLE-ADAM (L')	163, PARC DE CASSAN 2
87002354	16592	95313		ISLE-ADAM (L')	173, PARC DE CASSAN 2
87002355	16592	95313		ISLE-ADAM (L')	331C, CLOS LES GROUETTES
87002356	16592	95313		ISLE-ADAM (L')	330D, CLOS LES GROUETTES
87002357	16592	95313		ISLE-ADAM (L')	330D, CLOS LES GROUETTES
87002358	16592	95313		ISLE-ADAM (L')	333F, CLOS LES GROUETTES
87002359	16592	95313		ISLE-ADAM (L')	333F, CLOS LES GROUETTES
87002368	16592	95313		ISLE-ADAM (L')	2, BOULEVARD DE LA REPUBLIQUE
87002369	16592	95313		ISLE-ADAM (L')	2, BOULEVARD DE LA REPUBLIQUE
87002401	16592	95313		ISLE-ADAM (L')	496, LES FRENES
87002402	16592	95313		ISLE-ADAM (L')	496, LES FRENES
87002403	16592	95313		ISLE-ADAM (L')	507, LES FRENES
87002404	16592	95313		ISLE-ADAM (L')	38, AVENUE DES CARRIERES DE CASSAN
87002405	16592	95313		ISLE-ADAM (L')	40, AVENUE DES CARRIERES DE CASSAN
87002406	16592	95313		ISLE-ADAM (L')	42, AVENUE DES CARRIERES DE CASSAN
87002407	16592	95313		ISLE-ADAM (L')	44, AVENUE DES CARRIERES DE CASSAN
87002408	16592	95313		ISLE-ADAM (L')	46, AVENUE DES CARRIERES DE CASSAN
87002409	16592	95313		ISLE-ADAM (L')	30, AVENUE DES CARRIERES DE CASSAN
87002410	16592	95313		ISLE-ADAM (L')	28, AVENUE DES CARRIERES DE CASSAN
87002411	16592	95313		ISLE-ADAM (L')	26, AVENUE DES CARRIERES DE CASSAN
87002412	16592	95313		ISLE-ADAM (L')	24, AVENUE DES CARRIERES DE CASSAN
87002413	16592	95313		ISLE-ADAM (L')	22, AVENUE DES CARRIERES DE CASSAN
87002414	16592	95313		ISLE-ADAM (L')	2, CHEMIN DES TERRIERS
87002415	16592	95313		ISLE-ADAM (L')	2, CHEMIN DES TERRIERS
87002416	16592	95313		ISLE-ADAM (L')	4, CHEMIN DES TERRIERS
87002417	16592	95313		ISLE-ADAM (L')	3, CHEMIN DES TERRIERS
87002418	16592	95313		ISLE-ADAM (L')	6, CHEMIN DES TERRIERS
87002419	16592	95313		ISLE-ADAM (L')	8, CHEMIN DES TERRIERS
87002420	16592	95313		ISLE-ADAM (L')	10, CHEMIN DE LA HARDE
87002421	16592	95313		ISLE-ADAM (L')	12, CHEMIN DE LA HARDE
87002422	16592	95313		ISLE-ADAM (L')	12, CHEMIN DE LA HARDE
87002423	16592	95313		ISLE-ADAM (L')	14, CHEMIN DE LA HARDE
87002424	16592	95313		ISLE-ADAM (L')	8, CHEMIN DE LA HARDE
87002442	16592	95313		ISLE-ADAM (L')	328D, CLOS LES GROUETTES
87002443	16592	95313		ISLE-ADAM (L')	324, PARC DE CASSAN 2
87002444	16592	95313		ISLE-ADAM (L')	327, PARC DE CASSAN 2
87002445	16592	95313		ISLE-ADAM (L')	326, PARC DE CASSAN 2
87002449	16592	95313		ISLE-ADAM (L')	2, RUE CHARLES BINDER
87002450	16592	95313		ISLE-ADAM (L')	11, AVENUE DU DOCTEUR CHARLES FRITZ
87002451	16592	95313		ISLE-ADAM (L')	11, AVENUE DU DOCTEUR CHARLES FRITZ
87002452	16592	95313		ISLE-ADAM (L')	9, AVENUE DU DOCTEUR CHARLES FRITZ
87002453	16592	95313		ISLE-ADAM (L')	9, AVENUE DU DOCTEUR CHARLES FRITZ
87002454	16592	95313		ISLE-ADAM (L')	7, AVENUE DU DOCTEUR CHARLES FRITZ
87002455	16592	95313		ISLE-ADAM (L')	5, AVENUE DU DOCTEUR CHARLES FRITZ
87002456	16592	95313		ISLE-ADAM (L')	3, AVENUE DU DOCTEUR CHARLES FRITZ
87002457	16592	95313		ISLE-ADAM (L')	1bis, RUE CHARLES BINDER
87002458	16592	95313		ISLE-ADAM (L')	12, AVENUE DU DOCTEUR CHARLES FRITZ
87002459	16592	95313		ISLE-ADAM (L')	17, AVENUE DU DOCTEUR CHARLES FRITZ
87002460	16592	95313		ISLE-ADAM (L')	17, AVENUE DU DOCTEUR CHARLES FRITZ
87002461	16592	95313		ISLE-ADAM (L')	17, AVENUE DU DOCTEUR CHARLES FRITZ
87002462	16592	95313		ISLE-ADAM (L')	17, AVENUE DU DOCTEUR CHARLES FRITZ
87002463	16592	95313		ISLE-ADAM (L')	19, AVENUE DU DOCTEUR CHARLES FRITZ
87002473	16592	95313		ISLE-ADAM (L')	508, LES FRENES
87002474	16592	95313		ISLE-ADAM (L')	506, LES FRENES
87002475	16592	95313		ISLE-ADAM (L')	506, LES FRENES
87002476	16592	95313		ISLE-ADAM (L')	504, LES FRENES
87002477	16592	95313		ISLE-ADAM (L')	503, LES FRENES



ASSET_ID	NUMCONTR	CODINSEE	DATEPOSE	COMMUNE	ADR
87002478	16592	95313		ISLE-ADAM (L')	477,
87002479	16592	95313		ISLE-ADAM (L')	488,
87002480	16592	95313		ISLE-ADAM (L')	391, LA CHATAIGNERAIE
87002481	16592	95313		ISLE-ADAM (L')	595, LES ERABLES
87002482	16592	95313		ISLE-ADAM (L')	594, LES ERABLES
87002483	16592	95313		ISLE-ADAM (L')	594, LES ERABLES
87002484	16592	95313		ISLE-ADAM (L')	592, LES ERABLES
87002485	16592	95313	01/04/2019 00:00	ISLE-ADAM (L')	576, L OREE DU BOIS
87002486	16592	95313	01/04/2019 00:00	ISLE-ADAM (L')	577, L OREE DU BOIS
87002487	16592	95313		ISLE-ADAM (L')	8, CHEMIN DE LA HARDE
87002488	16592	95313		ISLE-ADAM (L')	6, CHEMIN DE LA HARDE
87002489	16592	95313		ISLE-ADAM (L')	3, CHEMIN DE LA HARDE
87002490	16592	95313		ISLE-ADAM (L')	4, CHEMIN DE LA HARDE
87002491	16592	95313		ISLE-ADAM (L')	30, RUE DE LA GRAVIERE
87002492	16592	95313		ISLE-ADAM (L')	30, RUE DE LA GRAVIERE
87002493	16592	95313		ISLE-ADAM (L')	28, RUE DE LA GRAVIERE
87002494	16592	95313		ISLE-ADAM (L')	24, RUE DE LA GRAVIERE
87002495	16592	95313		ISLE-ADAM (L')	24, RUE DE LA GRAVIERE
87002496	16592	95313		ISLE-ADAM (L')	24, RUE DE LA GRAVIERE
87002497	16592	95313		ISLE-ADAM (L')	18, RUE DE LA GRAVIERE
87002498	16592	95313		ISLE-ADAM (L')	16, RUE DE LA GRAVIERE
87002499	16592	95313		ISLE-ADAM (L')	14, RUE DE LA GRAVIERE
87002500	16592	95313		ISLE-ADAM (L')	12, RUE DE LA GRAVIERE
87002501	16592	95313		ISLE-ADAM (L')	10, RUE DE LA GRAVIERE
87002502	16592	95313		ISLE-ADAM (L')	8, RUE DE LA GRAVIERE
87002503	16592	95313		ISLE-ADAM (L')	4, RUE DE LA GRAVIERE
87002504	16592	95313		ISLE-ADAM (L')	1, IMPASSE DES SABLONS
87002505	16592	95313		ISLE-ADAM (L')	4, IMPASSE DES SABLONS
87002506	16592	95313		ISLE-ADAM (L')	4, IMPASSE DES SABLONS
87002507	16592	95313		ISLE-ADAM (L')	4, IMPASSE DES SABLONS
87002508	16592	95313		ISLE-ADAM (L')	6, IMPASSE DES SABLONS
87002509	16592	95313		ISLE-ADAM (L')	325, PARC DE CASSAN 2
87002510	16592	95313		ISLE-ADAM (L')	334F, CLOS LE GROS TERRIER
87002511	16592	95313		ISLE-ADAM (L')	323, PARC DE CASSAN 2
87002512	16592	95313		ISLE-ADAM (L')	321, PARC DE CASSAN 2
87002513	16592	95313		ISLE-ADAM (L')	320, PARC DE CASSAN 2
87002514	16592	95313		ISLE-ADAM (L')	335, RUE DES HAUTES BRUYERES
87002515	16592	95313		ISLE-ADAM (L')	253, PARC DE CASSAN 2
87002516	16592	95313		ISLE-ADAM (L')	253, PARC DE CASSAN 2
87002517	16592	95313		ISLE-ADAM (L')	254, PARC DE CASSAN 2
87002518	16592	95313		ISLE-ADAM (L')	255, PARC DE CASSAN 2
87002519	16592	95313		ISLE-ADAM (L')	263, PARC DE CASSAN 2
87002520	16592	95313		ISLE-ADAM (L')	262, PARC DE CASSAN 2
87002521	16592	95313		ISLE-ADAM (L')	262, PARC DE CASSAN 2
87002522	16592	95313		ISLE-ADAM (L')	260, PARC DE CASSAN 2
87002523	16592	95313		ISLE-ADAM (L')	259, PARC DE CASSAN 2
87002524	16592	95313		ISLE-ADAM (L')	258, PARC DE CASSAN 2
87002525	16592	95313		ISLE-ADAM (L')	256, PARC DE CASSAN 2
87002526	16592	95313		ISLE-ADAM (L')	250, PARC DE CASSAN 2
87002529	16592	95313		ISLE-ADAM (L')	249, PARC DE CASSAN 2
87002530	16592	95313		ISLE-ADAM (L')	249, PARC DE CASSAN 2
87002531	16592	95313		ISLE-ADAM (L')	21A, AVENUE DU DOCTEUR CHARLES FRITZ
87002532	16592	95313		ISLE-ADAM (L')	23, AVENUE DU DOCTEUR CHARLES FRITZ
87002533	16592	95313		ISLE-ADAM (L')	10, RUE CHARLES BINDER
87002534	16592	95313		ISLE-ADAM (L')	27, RUE CHARLES BINDER
87002535	16592	95313		ISLE-ADAM (L')	29, RUE CHARLES BINDER
87002536	16592	95313		ISLE-ADAM (L')	29, RUE CHARLES BINDER
87002537	16592	95313		ISLE-ADAM (L')	29, RUE CHARLES BINDER
87002538	16592	95313		ISLE-ADAM (L')	25bis, RUE CHARLES BINDER
87002543	16592	95313	01/04/2019 00:00	ISLE-ADAM (L')	578, L OREE DU BOIS
87002544	16592	95313	01/04/2019 00:00	ISLE-ADAM (L')	578, L OREE DU BOIS



ASSET_ID	NUMCONTR	CODINSEE	DATEPOSE	COMMUNE	ADR
87002545	16592	95313	01/04/2019 00:00	ISLE-ADAM (L')	587,
87002546	16592	95313	01/04/2019 00:00	ISLE-ADAM (L')	586,
87002547	16592	95313	01/04/2019 00:00	ISLE-ADAM (L')	586, L OREE DU BOIS
87002548	16592	95313	01/04/2019 00:00	ISLE-ADAM (L')	580, L OREE DU BOIS
87002549	16592	95313	01/04/2019 00:00	ISLE-ADAM (L')	581, L OREE DU BOIS
87002550	16592	95313	01/04/2019 00:00	ISLE-ADAM (L')	583, L OREE DU BOIS
87002551	16592	95313	01/04/2019 00:00	ISLE-ADAM (L')	584, L OREE DU BOIS
87002552	16592	95313	01/04/2019 00:00	ISLE-ADAM (L')	584, L OREE DU BOIS
87002553	16592	95313	01/04/2019 00:00	ISLE-ADAM (L')	585, L OREE DU BOIS
87002554	16592	95313		ISLE-ADAM (L')	513, LES ERABLES
87002555	16592	95313		ISLE-ADAM (L')	513, LES ERABLES
87002556	16592	95313		ISLE-ADAM (L')	515, LES ERABLES
87002557	16592	95313		ISLE-ADAM (L')	515, LES ERABLES
87002558	16592	95313		ISLE-ADAM (L')	517, LES ERABLES
87002559	16592	95313		ISLE-ADAM (L')	517, LES ERABLES
87002560	16592	95313		ISLE-ADAM (L')	518, LES ERABLES
87002562	16592	95313		ISLE-ADAM (L')	8, IMPASSE DES SABLONS
87002563	16592	95313		ISLE-ADAM (L')	10, IMPASSE DES SABLONS
87002564	16592	95313		ISLE-ADAM (L')	10, IMPASSE DES SABLONS
87002565	16592	95313		ISLE-ADAM (L')	33, AVENUE DU CHEMIN VERT
87002566	16592	95313		ISLE-ADAM (L')	35bis, AVENUE DU CHEMIN VERT
87002567	16592	95313		ISLE-ADAM (L')	37, AVENUE DU CHEMIN VERT
87002568	16592	95313		ISLE-ADAM (L')	39, AVENUE DU CHEMIN VERT
87002569	16592	95313		ISLE-ADAM (L')	41, AVENUE DU CHEMIN VERT
87002570	16592	95313		ISLE-ADAM (L')	39bis, AVENUE DU CHEMIN VERT
87002571	16592	95313		ISLE-ADAM (L')	41bis, AVENUE DU CHEMIN VERT
87002572	16592	95313		ISLE-ADAM (L')	43, AVENUE DU CHEMIN VERT
87002573	16592	95313		ISLE-ADAM (L')	47, AVENUE DU CHEMIN VERT
87002574	16592	95313		ISLE-ADAM (L')	49, AVENUE DU CHEMIN VERT
87002575	16592	95313		ISLE-ADAM (L')	51, AVENUE DU CHEMIN VERT
87002576	16592	95313		ISLE-ADAM (L')	2, RUE DE BEAUMONT
87002577	16592	95313		ISLE-ADAM (L')	3, RUE DES ROSEAUX
87002578	16592	95313		ISLE-ADAM (L')	1, RUE DES ROSEAUX
87002579	16592	95313		ISLE-ADAM (L')	13, RUE DU VIEUX LAVOIR
87002580	16592	95313		ISLE-ADAM (L')	10, RUE DE L' ILE DE FRANCE
87002581	16592	95313		ISLE-ADAM (L')	12, RUE DE L' ILE DE FRANCE
87002582	16592	95313		ISLE-ADAM (L')	14, RUE DE L' ILE DE FRANCE
87002583	16592	95313		ISLE-ADAM (L')	45, RUE DE L' ILE DE FRANCE
87002585	16592	95313		ISLE-ADAM (L')	111, PARC DE CASSAN 2
87002586	16592	95313		ISLE-ADAM (L')	110, PARC DE CASSAN 2
87002587	16592	95313		ISLE-ADAM (L')	114, PARC DE CASSAN 2
87002588	16592	95313		ISLE-ADAM (L')	113, PARC DE CASSAN 2
87002589	16592	95313		ISLE-ADAM (L')	115, PARC DE CASSAN 2
87002590	16592	95313		ISLE-ADAM (L')	117, PARC DE CASSAN 2
87002591	16592	95313		ISLE-ADAM (L')	118F, CLOS LES CHENNEVIERES
87002592	16592	95313		ISLE-ADAM (L')	155, PARC DE CASSAN 2
87002593	16592	95313		ISLE-ADAM (L')	153, PARC DE CASSAN 2
87002594	16592	95313		ISLE-ADAM (L')	152, PARC DE CASSAN 2
87002595	16592	95313		ISLE-ADAM (L')	157, PARC DE CASSAN 2
87002596	16592	95313		ISLE-ADAM (L')	162, PARC DE CASSAN 2
87002597	16592	95313		ISLE-ADAM (L')	162, PARC DE CASSAN 2
87002598	16592	95313		ISLE-ADAM (L')	160, PARC DE CASSAN 2
87002599	16592	95313		ISLE-ADAM (L')	160, PARC DE CASSAN 2
87002600	16592	95313		ISLE-ADAM (L')	161, PARC DE CASSAN 2
87002601	16592	95313		ISLE-ADAM (L')	COTE SUCREE
87002602	16592	95313		ISLE-ADAM (L')	105, PARC DE CASSAN 2
87002603	16592	95313		ISLE-ADAM (L')	107, PARC DE CASSAN 2
87002604	16592	95313		ISLE-ADAM (L')	14, AVENUE THEODORE PREVOST
87002605	16592	95313		ISLE-ADAM (L')	17, AVENUE THEODORE PREVOST
87002606	16592	95313		ISLE-ADAM (L')	17, AVENUE THEODORE PREVOST
87002607	16592	95313		ISLE-ADAM (L')	1, RUE DE L' OISE

Envoyé en préfecture le 01/08/2024

Reçu en préfecture le 01/08/2024

Publié le 01/08/2024

ID : 095-219504800-20240709-DEL202419A-AR



ASSET_ID	NUMCONTR	CODINSEE	DATEPOSE	COMMUNE	ADR
87002608	16592	95313		ISLE-ADAM (L')	3, RUE DE LA HUREE
87002609	16592	95313		ISLE-ADAM (L')	3, RUE DE LA HUREE
87002610	16592	95313		ISLE-ADAM (L')	5, RUE MARBACH AM NECKAR
87002611	16592	95313		ISLE-ADAM (L')	5, RUE MARBACH AM NECKAR
87002612	16592	95313		ISLE-ADAM (L')	7, RUE DE L' OISE
87002613	16592	95313		ISLE-ADAM (L')	7, RUE DE L' OISE
87002614	16592	95313		ISLE-ADAM (L')	3, RUE DE L' OISE
87002615	16592	95313		ISLE-ADAM (L')	19, QUAI DE L' OISE
87002616	16592	95313		ISLE-ADAM (L')	19, QUAI DE L' OISE
87002617	16592	95313		ISLE-ADAM (L')	15, QUAI DE L' OISE
87002618	16592	95313		ISLE-ADAM (L')	15, QUAI DE L' OISE
87002619	16592	95313		ISLE-ADAM (L')	15, QUAI DE L' OISE
87002620	16592	95313		ISLE-ADAM (L')	11b, QUAI DE L' OISE
87002621	16592	95313		ISLE-ADAM (L')	11, QUAI DE L' OISE
87002622	16592	95313		ISLE-ADAM (L')	9, QUAI DE L' OISE
87002623	16592	95313		ISLE-ADAM (L')	9, QUAI DE L' OISE
87002624	16592	95313		ISLE-ADAM (L')	9, QUAI DE L' OISE
87002625	16592	95313		ISLE-ADAM (L')	10, ALLEE DU PHENIX
87002649	16592	95313		ISLE-ADAM (L')	47, RUE DE L' ILE DE FRANCE
87002650	16592	95313		ISLE-ADAM (L')	8, RUE DES CHALETS
87002651	16592	95313		ISLE-ADAM (L')	9, RUE DES CHALETS
87002652	16592	95313		ISLE-ADAM (L')	9, RUE DES CHALETS
87002653	16592	95313		ISLE-ADAM (L')	7bis, RUE DES CHALETS
87002654	16592	95313		ISLE-ADAM (L')	7bis, RUE DES CHALETS
87002655	16592	95313		ISLE-ADAM (L')	32, AVENUE DU CHEMIN VERT
87002656	16592	95313		ISLE-ADAM (L')	32, AVENUE DU CHEMIN VERT
87002657	16592	95313		ISLE-ADAM (L')	32, AVENUE DU CHEMIN VERT
87002658	16592	95313		ISLE-ADAM (L')	32, AVENUE DU CHEMIN VERT
87002659	16592	95313		ISLE-ADAM (L')	34, AVENUE DU CHEMIN VERT
87002660	16592	95313		ISLE-ADAM (L')	34, AVENUE DU CHEMIN VERT
87002661	16592	95313		ISLE-ADAM (L')	28, AVENUE DU CHEMIN VERT
87002662	16592	95313		ISLE-ADAM (L')	104, AVENUE DU GENERAL DE GAULLE
87002663	16592	95313		ISLE-ADAM (L')	102, AVENUE DU GENERAL DE GAULLE
87002664	16592	95313		ISLE-ADAM (L')	100, AVENUE DU GENERAL DE GAULLE
87002665	16592	95313		ISLE-ADAM (L')	2, RUE DE LA PORTE DU BOIS
87002666	16592	95313		ISLE-ADAM (L')	4, RUE DE LA PORTE DU BOIS
87002667	16592	95313		ISLE-ADAM (L')	4, RUE DE LA PORTE DU BOIS
87002668	16592	95313		ISLE-ADAM (L')	6, RUE DE LA PORTE DU BOIS
87002669	16592	95313		ISLE-ADAM (L')	8, RUE DE LA PORTE DU BOIS
87002670	16592	95313		ISLE-ADAM (L')	240, PARC DE CASSAN 2
87002671	16592	95313		ISLE-ADAM (L')	240, PARC DE CASSAN 2
87002672	16592	95313		ISLE-ADAM (L')	242F, CLOS DE LA HUREE
87002673	16592	95313		ISLE-ADAM (L')	242F, CLOS DE LA HUREE
87002674	16592	95313		ISLE-ADAM (L')	239C, CLOS DE LA HUREE
87002675	16592	95313		ISLE-ADAM (L')	231, PARC DE CASSAN 2
87002676	16592	95313		ISLE-ADAM (L')	231, PARC DE CASSAN 2
87002677	16592	95313		ISLE-ADAM (L')	237, PARC DE CASSAN 2
87002678	16592	95313		ISLE-ADAM (L')	232, PARC DE CASSAN 2
87002679	16592	95313		ISLE-ADAM (L')	233, PARC DE CASSAN 2
87002680	16592	95313		ISLE-ADAM (L')	RUE DES HAUTES BRUYERES
87002681	16592	95313		ISLE-ADAM (L')	597, PARC DE CASSAN 1
87002682	16592	95313		ISLE-ADAM (L')	597, PARC DE CASSAN 1
87002683	16592	95313		ISLE-ADAM (L')	412, PARC DE CASSAN 1
87002684	16592	95313		ISLE-ADAM (L')	413, PARC DE CASSAN 1
87002685	16592	95313		ISLE-ADAM (L')	414, PARC DE CASSAN 1
87002686	16592	95313		ISLE-ADAM (L')	410, PARC DE CASSAN 1
87002687	16592	95313		ISLE-ADAM (L')	410, PARC DE CASSAN 1
87002688	16592	95313		ISLE-ADAM (L')	409, PARC DE CASSAN 1
87002689	16592	95313		ISLE-ADAM (L')	408, PARC DE CASSAN 1
87002690	16592	95313		ISLE-ADAM (L')	4, ALLEE DU PHENIX
87002691	16592	95313		ISLE-ADAM (L')	3, ALLEE DU PHENIX

Envoyé en préfecture le 01/08/2024

Reçu en préfecture le 01/08/2024

Publié le 01/08/2024



ID : 095-219504800-20240709-DEL202419A-AR

ASSET_ID	NUMCONTR	CODINSEE	DATEPOSE	COMMUNE	ADR
87002692	16592	95313		ISLE-ADAM (L')	2, AL
87002693	16592	95313		ISLE-ADAM (L')	2, AL
87002694	16592	95313		ISLE-ADAM (L')	1, ALLEE DU PHENIX
87002695	16592	95313		ISLE-ADAM (L')	3, ALLEE DU PHENIX
87002696	16592	95313		ISLE-ADAM (L')	10, ALLEE DU PHENIX
87002697	16592	95313		ISLE-ADAM (L')	20, PLACE DU PATIS
87002698	16592	95313		ISLE-ADAM (L')	20, PLACE DU PATIS
87002699	16592	95313		ISLE-ADAM (L')	6b, PLACE DU PATIS
87002700	16592	95313		ISLE-ADAM (L')	6b, PLACE DU PATIS
87002701	16592	95313		ISLE-ADAM (L')	5, RUE DU PATIS
87002702	16592	95313		ISLE-ADAM (L')	6, RUE DU PATIS
87002703	16592	95313		ISLE-ADAM (L')	6, RUE DU PATIS
87002704	16592	95313		ISLE-ADAM (L')	17, RUE NOUVELLE
87002705	16592	95313		ISLE-ADAM (L')	17, RUE NOUVELLE
87002706	16592	95313		ISLE-ADAM (L')	10bis, RUE NOUVELLE
87002707	16592	95313		ISLE-ADAM (L')	10bis, RUE NOUVELLE
87002708	16592	95313		ISLE-ADAM (L')	17, RUE NOUVELLE
87002709	16592	95313		ISLE-ADAM (L')	13, RUE NOUVELLE
87002710	16592	95313		ISLE-ADAM (L')	13, RUE NOUVELLE
87002711	16592	95313		ISLE-ADAM (L')	13, RUE NOUVELLE
87002730	16592	95313		ISLE-ADAM (L')	518, LES ERABLES
87002731	16592	95313		ISLE-ADAM (L')	519, LES ERABLES
87002732	16592	95313		ISLE-ADAM (L')	531, PARC DE CASSAN 1
87002733	16592	95313		ISLE-ADAM (L')	530, PARC DE CASSAN 1
87002734	16592	95313		ISLE-ADAM (L')	529, PARC DE CASSAN 1
87002735	16592	95313		ISLE-ADAM (L')	524, PARC DE CASSAN 1
87002736	16592	95313		ISLE-ADAM (L')	10, RUE DE LA PORTE DU BOIS
87002737	16592	95313		ISLE-ADAM (L')	3, LE CLOS DE LA CARPE
87002738	16592	95313		ISLE-ADAM (L')	2, LE CLOS DE LA CARPE
87002739	16592	95313		ISLE-ADAM (L')	2, LE CLOS DE LA CARPE
87002740	16592	95313		ISLE-ADAM (L')	1, LE CLOS DE LA CARPE
87002741	16592	95313		ISLE-ADAM (L')	1, LE CLOS DE LA CARPE
87002742	16592	95313		ISLE-ADAM (L')	5, LE CLOS DE LA CARPE
87002743	16592	95313		ISLE-ADAM (L')	5, LE CLOS DE LA CARPE
87002744	16592	95313		ISLE-ADAM (L')	5, LE CLOS DE LA CARPE
87002745	16592	95313		ISLE-ADAM (L')	6, LE CLOS DE LA CARPE
87002746	16592	95313		ISLE-ADAM (L')	7, LE CLOS DE LA CARPE
87002747	16592	95313		ISLE-ADAM (L')	7, LE CLOS DE LA CARPE
87002748	16592	95313		ISLE-ADAM (L')	3, PLACE DE LA CASCADE
87002749	16592	95313		ISLE-ADAM (L')	3, PLACE DE LA CASCADE
87002750	16592	95313		ISLE-ADAM (L')	33, RUE DU PRIEURE
87002751	16592	95313		ISLE-ADAM (L')	33, RUE DU PRIEURE
87002752	16592	95313		ISLE-ADAM (L')	33, RUE DU PRIEURE
87002753	16592	95313		ISLE-ADAM (L')	31, RUE DU PRIEURE
87002754	16592	95313		ISLE-ADAM (L')	30bis, RUE DU PRIEURE
87002755	16592	95313		ISLE-ADAM (L')	29, RUE DU PRIEURE
87002756	16592	95313		ISLE-ADAM (L')	29, RUE DU PRIEURE
87002757	16592	95313		ISLE-ADAM (L')	416, PARC DE CASSAN 1
87002758	16592	95313		ISLE-ADAM (L')	416, PARC DE CASSAN 1
87002759	16592	95313		ISLE-ADAM (L')	418, PARC DE CASSAN 1
87002760	16592	95313		ISLE-ADAM (L')	418, PARC DE CASSAN 1
87002761	16592	95313		ISLE-ADAM (L')	419, PARC DE CASSAN 1
87002762	16592	95313		ISLE-ADAM (L')	419, PARC DE CASSAN 1
87002763	16592	95313		ISLE-ADAM (L')	420, PARC DE CASSAN 1
87002764	16592	95313		ISLE-ADAM (L')	420, PARC DE CASSAN 1
87002765	16592	95313		ISLE-ADAM (L')	421, PARC DE CASSAN 1
87002766	16592	95313		ISLE-ADAM (L')	421, PARC DE CASSAN 1
87002767	16592	95313		ISLE-ADAM (L')	421, PARC DE CASSAN 1
87002768	16592	95313		ISLE-ADAM (L')	463, PARC DE CASSAN 1
87002769	16592	95313		ISLE-ADAM (L')	431, PARC DE CASSAN 1
87002770	16592	95313		ISLE-ADAM (L')	431, PARC DE CASSAN 1

Envoyé en préfecture le 01/08/2024

Reçu en préfecture le 01/08/2024

Publié le 01/08/2024



ID : 095-219504800-20240709-DEL202419A-AR

ASSET_ID	NUMCONTR	CODINSEE	DATEPOSE	COMMUNE	ADR
87002771	16592	95313		ISLE-ADAM (L')	430,
87002772	16592	95313		ISLE-ADAM (L')	430,
87002773	16592	95313		ISLE-ADAM (L')	429, PARC DE CASSAN 1
87002774	16592	95313		ISLE-ADAM (L')	429, PARC DE CASSAN 1
87002775	16592	95313		ISLE-ADAM (L')	428, PARC DE CASSAN 1
87002776	16592	95313		ISLE-ADAM (L')	427, PARC DE CASSAN 1
87002777	16592	95313		ISLE-ADAM (L')	427, PARC DE CASSAN 1
87002778	16592	95313		ISLE-ADAM (L')	11, RUE NOUVELLE
87002779	16592	95313		ISLE-ADAM (L')	9, RUE NOUVELLE
87002780	16592	95313		ISLE-ADAM (L')	9, RUE NOUVELLE
87002781	16592	95313		ISLE-ADAM (L')	7, RUE NOUVELLE
87002782	16592	95313		ISLE-ADAM (L')	4B, RUE NOUVELLE
87002783	16592	95313		ISLE-ADAM (L')	4B, RUE NOUVELLE
87002784	16592	95313		ISLE-ADAM (L')	4B, RUE NOUVELLE
87002785	16592	95313		ISLE-ADAM (L')	6, RUE NOUVELLE
87002786	16592	95313		ISLE-ADAM (L')	3, RUE NOUVELLE
87002787	16592	95313		ISLE-ADAM (L')	3, RUE NOUVELLE
87002788	16592	95313		ISLE-ADAM (L')	1B, RUE NOUVELLE
87002789	16592	95313		ISLE-ADAM (L')	2, PLACE DU PATIS
87002790	16592	95313		ISLE-ADAM (L')	4bis, RUE FRANCIS CARCO
87002791	16592	95313		ISLE-ADAM (L')	4, RUE FRANCIS CARCO
87002792	16592	95313		ISLE-ADAM (L')	2, RUE FRANCIS CARCO
87002793	16592	95313		ISLE-ADAM (L')	8, RUE FRANCIS CARCO
87002794	16592	95313		ISLE-ADAM (L')	8, RUE FRANCIS CARCO
87002795	16592	95313		ISLE-ADAM (L')	8, RUE FRANCIS CARCO
87002796	16592	95313		ISLE-ADAM (L')	10, RUE FRANCIS CARCO
87002797	16592	95313		ISLE-ADAM (L')	12, RUE FRANCIS CARCO
87002798	16592	95313		ISLE-ADAM (L')	16, RUE FRANCIS CARCO
87002799	16592	95313		ISLE-ADAM (L')	18, RUE FRANCIS CARCO
87002800	16592	95313		ISLE-ADAM (L')	524, PARC DE CASSAN 1
87002801	16592	95313		ISLE-ADAM (L')	523, PARC DE CASSAN 1
87002802	16592	95313		ISLE-ADAM (L')	536, PARC DE CASSAN 1
87002803	16592	95313		ISLE-ADAM (L')	537, PARC DE CASSAN 1
87002804	16592	95313		ISLE-ADAM (L')	535, PARC DE CASSAN 1
87002805	16592	95313		ISLE-ADAM (L')	532, PARC DE CASSAN 1
87002806	16592	95313		ISLE-ADAM (L')	555, PARC DE CASSAN 1
87002807	16592	95313		ISLE-ADAM (L')	555, PARC DE CASSAN 1
87002808	16592	95313		ISLE-ADAM (L')	538, PARC DE CASSAN 1
87002809	16592	95313		ISLE-ADAM (L')	538, PARC DE CASSAN 1
87002810	16592	95313		ISLE-ADAM (L')	539, PARC DE CASSAN 1
87002811	16592	95313		ISLE-ADAM (L')	539, PARC DE CASSAN 1
87002812	16592	95313		ISLE-ADAM (L')	540, PARC DE CASSAN 1
87002813	16592	95313		ISLE-ADAM (L')	541, PARC DE CASSAN 1
87002814	16592	95313		ISLE-ADAM (L')	542, PARC DE CASSAN 1
87002815	16592	95313		ISLE-ADAM (L')	544, PARC DE CASSAN 1
87002816	16592	95313		ISLE-ADAM (L')	547, PARC DE CASSAN 1
87002817	16592	95313		ISLE-ADAM (L')	546, PARC DE CASSAN 1
87002818	16592	95313		ISLE-ADAM (L')	545, PARC DE CASSAN 1
87002819	16592	95313		ISLE-ADAM (L')	561, PARC DE CASSAN 1
87002820	16592	95313		ISLE-ADAM (L')	561, PARC DE CASSAN 1
87002821	16592	95313		ISLE-ADAM (L')	560, PARC DE CASSAN 1
87002822	16592	95480		PARMAIN	97, ALLEE MASSENET
87002823	16592	95480		PARMAIN	97, ALLEE MASSENET
87002824	16592	95480		PARMAIN	93, ALLEE MASSENET
87002825	16592	95480		PARMAIN	92, ALLEE MASSENET
87002826	16592	95480		PARMAIN	91, ALLEE MASSENET
87002827	16592	95480		PARMAIN	91, ALLEE MASSENET
87002828	16592	95480		PARMAIN	116, ALLEE DARIUS MILHAUD
87002829	16592	95480		PARMAIN	114, ALLEE DARIUS MILHAUD
87002830	16592	95480		PARMAIN	113, ALLEE DARIUS MILHAUD
87002831	16592	95480		PARMAIN	113, ALLEE DARIUS MILHAUD

Envoyé en préfecture le 01/08/2024

Reçu en préfecture le 01/08/2024

Publié le 01/08/2024



ID : 095-219504800-20240709-DEL202419A-AR

ASSET_ID	NUMCONTR	CODINSEE	DATEPOSE	COMMUNE	ADR
87002832	16592	95480		PARMAIN	111,
87002833	16592	95480		PARMAIN	117,
87002834	16592	95480		PARMAIN	117, ALLEE DARIUS MILHAUD
87002835	16592	95480		PARMAIN	118, ALLEE DARIUS MILHAUD
87002836	16592	95480		PARMAIN	118, ALLEE DARIUS MILHAUD
87002837	16592	95480		PARMAIN	119, ALLEE DARIUS MILHAUD
87002838	16592	95480		PARMAIN	107, ALLEE DARIUS MILHAUD
87002839	16592	95480		PARMAIN	120, ALLEE DARIUS MILHAUD
87002840	16592	95480		PARMAIN	120, ALLEE DARIUS MILHAUD
87002841	16592	95480		PARMAIN	121, ALLEE DARIUS MILHAUD
87002842	16592	95480		PARMAIN	122, ALLEE DARIUS MILHAUD
87002843	16592	95313		ISLE-ADAM (L')	104, PARC DE CASSAN 2
87002844	16592	95313		ISLE-ADAM (L')	106, PARC DE CASSAN 2
87002845	16592	95313		ISLE-ADAM (L')	108, PARC DE CASSAN 2
87002846	16592	95313	01/01/2019 00:00	ISLE-ADAM (L')	353, PARC DE CASSAN 1
87002847	16592	95313		ISLE-ADAM (L')	38, CLOS DU MARTIN PECHEUR
87002848	16592	95313		ISLE-ADAM (L')	39, CLOS DU MARTIN PECHEUR
87002849	16592	95313	01/01/2020 00:00	ISLE-ADAM (L')	362, PARC DE CASSAN 2
87002850	16592	95313		ISLE-ADAM (L')	363, PARC DE CASSAN 2
87002851	16592	95313		ISLE-ADAM (L')	387, PARC DE CASSAN 2
87002852	16592	95313		ISLE-ADAM (L')	7b, RUE DES PARQUETS
87002853	16592	95313		ISLE-ADAM (L')	7b, RUE DES PARQUETS
87002854	16592	95313		ISLE-ADAM (L')	5, RUE DES PARQUETS
87002855	16592	95313		ISLE-ADAM (L')	RUE DE L AUBERGE DE CASSAN
87002856	16592	95313		ISLE-ADAM (L')	RUE DE L AUBERGE DE CASSAN
87002857	16592	95313		ISLE-ADAM (L')	32, AVENUE DU CHEMIN VERT
87002858	16592	95313		ISLE-ADAM (L')	32, AVENUE DU CHEMIN VERT
87002859	16592	95313		ISLE-ADAM (L')	28, AVENUE DU CHEMIN VERT
87002860	16592	95313		ISLE-ADAM (L')	16, AVENUE DU CHEMIN VERT
87002861	16592	95313		ISLE-ADAM (L')	20, AVENUE DU CHEMIN VERT
87002862	16592	95480		PARMAIN	23, AVENUE DE L' OISE
87002863	16592	95480		PARMAIN	21, AVENUE DE L' OISE
87002864	16592	95480		PARMAIN	19, AVENUE DE L' OISE
87002865	16592	95480		PARMAIN	17, AVENUE DE L' OISE
87002866	16592	95480		PARMAIN	15, AVENUE DE L' OISE
87002867	16592	95480		PARMAIN	13, AVENUE DE L' OISE
87002868	16592	95480		PARMAIN	11, AVENUE DE L' OISE
87002869	16592	95480		PARMAIN	9, AVENUE DE L' OISE
87002870	16592	95480		PARMAIN	9, AVENUE DE L' OISE
87002871	16592	95480		PARMAIN	5, AVENUE DE L' OISE
87002872	16592	95480		PARMAIN	5, AVENUE DE L' OISE
87002873	16592	95480		PARMAIN	5, AVENUE DE L' OISE
87002874	16592	95480		PARMAIN	41, AVENUE DE L' OISE
87002875	16592	95480		PARMAIN	45, AVENUE DE L' OISE
87002876	16592	95480		PARMAIN	49, AVENUE DE L' OISE
87002877	16592	95480		PARMAIN	49, AVENUE DE L' OISE
87002878	16592	95480		PARMAIN	51, AVENUE DE L' OISE
87002879	16592	95480		PARMAIN	53, AVENUE DE L' OISE
87002880	16592	95480		PARMAIN	55, AVENUE DE L' OISE
87002881	16592	95480		PARMAIN	57, AVENUE DE L' OISE
87002882	16592	95480		PARMAIN	57, AVENUE DE L' OISE
87002883	16592	95480	01/08/2019 00:00	PARMAIN	58b, RUE DU MARECHAL FOCH
87002884	16592	95480	01/08/2019 00:00	PARMAIN	58b, RUE DU MARECHAL FOCH
87002885	16592	95480	01/08/2019 00:00	PARMAIN	58, RUE DU MARECHAL FOCH
87002886	16592	95480	01/08/2019 00:00	PARMAIN	58, RUE DU MARECHAL FOCH
87002887	16592	95480	01/08/2019 00:00	PARMAIN	56, RUE DU MARECHAL FOCH
87002888	16592	95480	01/08/2019 00:00	PARMAIN	79, RUE DU MARECHAL FOCH
87002889	16592	95480	01/08/2019 00:00	PARMAIN	54, RUE DU MARECHAL FOCH
87002890	16592	95480	01/08/2019 00:00	PARMAIN	77, RUE DU MARECHAL FOCH
87002891	16592	95480	01/08/2019 00:00	PARMAIN	77, RUE DU MARECHAL FOCH
87002892	16592	95480	01/08/2019 00:00	PARMAIN	75, RUE DU MARECHAL FOCH

Envoyé en préfecture le 01/08/2024

Reçu en préfecture le 01/08/2024

Publié le 01/08/2024

ID : 095-219504800-20240709-DEL202419A-AR



ASSET_ID	NUMCONTR	CODINSEE	DATEPOSE	COMMUNE	ADR
87002893	16592	95480	01/08/2019 00:00	PARMAIN	52, R
87002894	16592	95480		PARMAIN	3, R
87002895	16592	95480		PARMAIN	1, RUE ALBERT 1ER
87002896	16592	95480		PARMAIN	3b, RUE ALBERT 1ER
87002897	16592	95480		PARMAIN	3b, RUE ALBERT 1ER
87002898	16592	95480		PARMAIN	3b, RUE ALBERT 1ER
87002899	16592	95480		PARMAIN	RUE ALBERT 1ER
87002900	16592	95480		PARMAIN	RUE ALBERT 1ER
87002901	16592	95480		PARMAIN	RUE ALBERT 1ER
87002902	16592	95480		PARMAIN	9, RUE ALBERT 1ER
87002903	16592	95480		PARMAIN	9, RUE ALBERT 1ER
87002904	16592	95480		PARMAIN	12, RUE DE ROME
87002905	16592	95480		PARMAIN	12, RUE DE ROME
87002906	16592	95480		PARMAIN	14, RUE DE ROME
87002907	16592	95480		PARMAIN	14, RUE DE ROME
87002908	16592	95480		PARMAIN	16, RUE DE ROME
87002909	16592	95480		PARMAIN	18, RUE DE ROME
87002910	16592	95480		PARMAIN	20, RUE DE ROME
87002911	16592	95480		PARMAIN	22, RUE DE ROME
87002912	16592	95480		PARMAIN	22, RUE DE ROME
87002913	16592	95480		PARMAIN	26, RUE DE ROME
87002914	16592	95480		PARMAIN	24, RUE DE ROME
87002915	16592	95480		PARMAIN	28, RUE DE ROME
87002916	16592	95480		PARMAIN	20, RUE DES ARTS
87002917	16592	95480		PARMAIN	18b, RUE DES ARTS
87002918	16592	95480		PARMAIN	18, RUE DES ARTS
87002919	16592	95480		PARMAIN	18, RUE DES ARTS
87002920	16592	95480		PARMAIN	16, RUE DES ARTS
87002921	16592	95480		PARMAIN	14, RUE DES ARTS
87002922	16592	95480		PARMAIN	14, RUE DES ARTS
87002923	16592	95480		PARMAIN	14, RUE DES ARTS
87002924	16592	95480		PARMAIN	12, RUE DES ARTS
87002925	16592	95313		ISLE-ADAM (L')	20, AVENUE DU CHEMIN VERT
87002926	16592	95480		PARMAIN	20, RUE MARIE THERESE
87002927	16592	95480		PARMAIN	20, RUE MARIE THERESE
87002928	16592	95480		PARMAIN	11, RUE MARIE THERESE
87002929	16592	95480		PARMAIN	16, RUE MARIE THERESE
87002930	16592	95480		PARMAIN	14, RUE MARIE THERESE
87002931	16592	95480		PARMAIN	9, RUE MARIE THERESE
87002932	16592	95480		PARMAIN	10b, RUE MARIE THERESE
87002933	16592	95480		PARMAIN	10b, RUE MARIE THERESE
87002934	16592	95480		PARMAIN	10, RUE MARIE THERESE
87002935	16592	95480		PARMAIN	8, RUE MARIE THERESE
87002936	16592	95480		PARMAIN	8, RUE MARIE THERESE
87002937	16592	95480		PARMAIN	6, RUE MARIE THERESE
87002938	16592	95480		PARMAIN	3, RUE MARIE THERESE
87002939	16592	95480		PARMAIN	3, RUE MARIE THERESE
87002940	16592	95480		PARMAIN	4, RUE MARIE THERESE
87002941	16592	95480		PARMAIN	2, RUE MARIE THERESE
87002942	16592	95480		PARMAIN	7, IMPASSE LE VERGER
87002943	16592	95480		PARMAIN	7, IMPASSE LE VERGER
87002944	16592	95480		PARMAIN	18, PARC DU PRE DU LAYE
87002945	16592	95480		PARMAIN	41, RUE DU CLOS POLLET
87002946	16592	95480		PARMAIN	59, AVENUE DE L' OISE
87002947	16592	95480		PARMAIN	59, AVENUE DE L' OISE
87002948	16592	95480		PARMAIN	63, AVENUE DE L' OISE
87002949	16592	95480		PARMAIN	63, AVENUE DE L' OISE
87002950	16592	95480		PARMAIN	71, AVENUE DE L' OISE
87002951	16592	95480		PARMAIN	71, AVENUE DE L' OISE
87002952	16592	95480		PARMAIN	12, RUE DE VERDUN
87002953	16592	95480		PARMAIN	10, RUE DE VERDUN

Envoyé en préfecture le 01/08/2024

Reçu en préfecture le 01/08/2024

Publié le 01/08/2024

ID : 095-219504800-20240709-DEL202419A-AR



ASSET_ID	NUMCONTR	CODINSEE	DATEPOSE	COMMUNE	ADR
87002954	16592	95480		PARMAIN	8, RUE
87002955	16592	95480		PARMAIN	6, RUE
87002956	16592	95480		PARMAIN	4, RUE DE VERDUN
87002957	16592	95480		PARMAIN	2, RUE DE VERDUN
87002958	16592	95480		PARMAIN	15, RUE DE L' ESPERANCE
87002959	16592	95480		PARMAIN	15, RUE DE L' ESPERANCE
87002960	16592	95480		PARMAIN	13, RUE DE L' ESPERANCE
87002961	16592	95480		PARMAIN	11, RUE DE L' ESPERANCE
87002962	16592	95480		PARMAIN	9, RUE DE L' ESPERANCE
87002963	16592	95480		PARMAIN	9, RUE DE L' ESPERANCE
87002964	16592	95480		PARMAIN	7, RUE DE L' ESPERANCE
87002965	16592	95480		PARMAIN	5, RUE DE L' ESPERANCE
87002966	16592	95480		PARMAIN	5, RUE DE L' ESPERANCE
87002967	16592	95480		PARMAIN	9, RUE ALBERT 1ER
87002968	16592	95480		PARMAIN	6, RUE ALBERT 1ER
87002969	16592	95480		PARMAIN	6, RUE ALBERT 1ER
87002970	16592	95480		PARMAIN	10, RUE ALBERT 1ER
87002971	16592	95480		PARMAIN	10, RUE ALBERT 1ER
87002972	16592	95480		PARMAIN	10, RUE ALBERT 1ER
87002973	16592	95480		PARMAIN	10, RUE ALBERT 1ER
87002974	16592	95480		PARMAIN	10, RUE ALBERT 1ER
87002975	16592	95480		PARMAIN	10, RUE ALBERT 1ER
87002976	16592	95480		PARMAIN	17, RUE ALBERT 1ER
87002977	16592	95480		PARMAIN	19, RUE ALBERT 1ER
87002978	16592	95480		PARMAIN	19, RUE ALBERT 1ER
87002979	16592	95480		PARMAIN	10bis, RUE ALBERT 1ER
87002980	16592	95480		PARMAIN	10bis, RUE ALBERT 1ER
87002981	16592	95480		PARMAIN	10bis, RUE ALBERT 1ER
87002982	16592	95480		PARMAIN	10bis, RUE ALBERT 1ER
87002983	16592	95480		PARMAIN	36, RUE ALBERT 1ER
87002984	16592	95480		PARMAIN	36, RUE ALBERT 1ER
87002985	16592	95480		PARMAIN	36, RUE ALBERT 1ER
87002986	16592	95480		PARMAIN	34, RUE ALBERT 1ER
87002987	16592	95480		PARMAIN	32, RUE ALBERT 1ER
87002988	16592	95480		PARMAIN	12, RUE DES ARTS
87002989	16592	95480		PARMAIN	12, RUE DES ARTS
87002990	16592	95480		PARMAIN	10, RUE DES ARTS
87002991	16592	95480		PARMAIN	10, RUE DES ARTS
87002992	16592	95480		PARMAIN	8, RUE DES ARTS
87002993	16592	95480		PARMAIN	6b, RUE DES ARTS
87002994	16592	95480		PARMAIN	6, RUE DES ARTS
87002995	16592	95480		PARMAIN	4, RUE DES ARTS
87002996	16592	95480		PARMAIN	2, RUE DES ARTS
87002997	16592	95480		PARMAIN	24, RUE DE ROME
87002998	16592	95480		PARMAIN	1, PLACE DE L' EUROPE
87002999	16592	95480		PARMAIN	3, PLACE DE L' EUROPE
87003000	16592	95480		PARMAIN	3, PLACE DE L' EUROPE
87003001	16592	95480		PARMAIN	7, AVENUE DE PARIS
87003002	16592	95480		PARMAIN	7, AVENUE DE PARIS
87003003	16592	95480		PARMAIN	5, AVENUE DE PARIS
87003004	16592	95480		PARMAIN	3, AVENUE DE PARIS
87003005	16592	95480		PARMAIN	1, AVENUE DE PARIS
87003006	16592	95480		PARMAIN	1t, CHEMIN GERVAIS RANCILLIO
87003007	16592	95480		PARMAIN	3, CHEMIN GERVAIS RANCILLIO
87003008	16592	95480		PARMAIN	3, CHEMIN GERVAIS RANCILLIO
87003009	16592	95313		ISLE-ADAM (L')	RUE DE MERIEL
87003010	16592	95313		ISLE-ADAM (L')	RUE DE MERIEL
87003011	16592	95313		ISLE-ADAM (L')	146, RUE DE PONTOISE
87003012	16592	95313		ISLE-ADAM (L')	144, RUE DE PONTOISE
87003013	16592	95313		ISLE-ADAM (L')	148, RUE DE PONTOISE
87003014	16592	95480		PARMAIN	26, RUE DE NESLES

Envoyé en préfecture le 01/08/2024

Reçu en préfecture le 01/08/2024

Publié le 01/08/2024

ID : 095-219504800-20240709-DEL202419A-AR



ASSET_ID	NUMCONTR	CODINSEE	DATEPOSE	COMMUNE	ADR
87003015	16592	95480		PARMAIN	121,
87003016	16592	95480		PARMAIN	117,
87003017	16592	95480		PARMAIN	121, ALLEE DES PEUPLIERS
87003018	16592	95480		PARMAIN	123, ALLEE DES PEUPLIERS
87003019	16592	95480		PARMAIN	123, ALLEE DES PEUPLIERS
87003020	16592	95480		PARMAIN	125, ALLEE DES PEUPLIERS
87003021	16592	95480		PARMAIN	127, ALLEE DES PEUPLIERS
87003022	16592	95480		PARMAIN	ALLEE DES PEUPLIERS
87003023	16592	95480		PARMAIN	8, RUE BLANCHET
87003024	16592	95480		PARMAIN	8, RUE BLANCHET
87003025	16592	95313		ISLE-ADAM (L')	8b, RUE LOUVET
87003026	16592	95313		ISLE-ADAM (L')	1, RUE LOUVET
87003027	16592	95313		ISLE-ADAM (L')	5, RUE GEORGES BERNIER
87003028	16592	95313		ISLE-ADAM (L')	26, RUE DE LA HAUTE SALLE
87003029	16592	95313		ISLE-ADAM (L')	26, RUE DE LA HAUTE SALLE
87003030	16592	95313		ISLE-ADAM (L')	12B, RUE DU GUE
87003031	16592	95480		PARMAIN	3, RUE DE L' ESPERANCE
87003032	16592	95480		PARMAIN	1, RUE DE L' ESPERANCE
87003033	16592	95480		PARMAIN	49, RUE DU VAL D'OISE
87003034	16592	95480		PARMAIN	47, RUE DU VAL D'OISE
87003035	16592	95480		PARMAIN	45, RUE DU VAL D'OISE
87003036	16592	95480		PARMAIN	43, RUE DU VAL D'OISE
87003037	16592	95480		PARMAIN	41, RUE DU VAL D'OISE
87003038	16592	95480		PARMAIN	39, RUE DU VAL D'OISE
87003039	16592	95480		PARMAIN	37, RUE DU VAL D'OISE
87003040	16592	95480		PARMAIN	35, RUE DU VAL D'OISE
87003041	16592	95480		PARMAIN	33, RUE DU VAL D'OISE
87003042	16592	95480		PARMAIN	31, RUE DU VAL D'OISE
87003043	16592	95480		PARMAIN	29, RUE DU VAL D'OISE
87003044	16592	95480		PARMAIN	29, RUE DU VAL D'OISE
87003045	16592	95480		PARMAIN	27, RUE DU VAL D'OISE
87003046	16592	95480		PARMAIN	25, RUE DU VAL D'OISE
87003047	16592	95480		PARMAIN	34, RUE DU VAL D'OISE
87003048	16592	95480		PARMAIN	32, RUE DU VAL D'OISE
87003049	16592	95480		PARMAIN	23, RUE DU VAL D'OISE
87003050	16592	95480		PARMAIN	23, RUE DU VAL D'OISE
87003051	16592	95480		PARMAIN	23, RUE DU VAL D'OISE
87003052	16592	95480		PARMAIN	32, RUE ALBERT 1ER
87003053	16592	95480		PARMAIN	32, RUE ALBERT 1ER
87003054	16592	95480		PARMAIN	30, RUE ALBERT 1ER
87003055	16592	95480		PARMAIN	30, RUE ALBERT 1ER
87003056	16592	95480		PARMAIN	28, RUE ALBERT 1ER
87003057	16592	95480		PARMAIN	26, RUE ALBERT 1ER
87003058	16592	95480		PARMAIN	26, RUE ALBERT 1ER
87003059	16592	95480		PARMAIN	29, RUE ALBERT 1ER
87003060	16592	95480		PARMAIN	24, RUE ALBERT 1ER
87003061	16592	95480		PARMAIN	24, RUE ALBERT 1ER
87003062	16592	95480		PARMAIN	22, RUE ALBERT 1ER
87003063	16592	95480		PARMAIN	20, RUE ALBERT 1ER
87003064	16592	95480		PARMAIN	20, RUE ALBERT 1ER
87003065	16592	95480		PARMAIN	16, RUE ALBERT 1ER
87003066	16592	95480		PARMAIN	12, RUE ALBERT 1ER
87003067	16592	95480		PARMAIN	12, RUE ALBERT 1ER
87003068	16592	95480		PARMAIN	SENTE DE LA RUELLETTE
87003069	16592	95480		PARMAIN	SENTE DE LA RUELLETTE
87003070	16592	95480		PARMAIN	6, RUE COUPERIE
87003071	16592	95480		PARMAIN	6, RUE COUPERIE
87003072	16592	95480		PARMAIN	4, RUE COUPERIE
87003073	16592	95480		PARMAIN	1, CHEMIN GERVAIS RANCILLIO
87003074	16592	95480		PARMAIN	Inconnue
87003075	16592	95480		PARMAIN	18, RUE DE ROME

Envoyé en préfecture le 01/08/2024

Reçu en préfecture le 01/08/2024

Publié le 01/08/2024



ID : 095-219504800-20240709-DEL202419A-AR

ASSET_ID	NUMCONTR	CODINSEE	DATEPOSE	COMMUNE	ADR
87003076	16592	95480		PARMAIN	12, P
87003077	16592	95480		PARMAIN	12, P
87003078	16592	95480		PARMAIN	12, RUE DE LA PAIX
87003079	16592	95480		PARMAIN	11, RUE DE LA PAIX
87003080	16592	95480		PARMAIN	10, RUE DE LA PAIX
87003081	16592	95480		PARMAIN	10, RUE DE LA PAIX
87003082	16592	95480		PARMAIN	19, RUE DE LA PAIX
87003083	16592	95480		PARMAIN	20, RUE DE LA PAIX
87003084	16592	95480		PARMAIN	20, RUE DE LA PAIX
87003085	16592	95480		PARMAIN	22, RUE DE LA PAIX
87003086	16592	95480		PARMAIN	22, RUE DE LA PAIX
87003087	16592	95480		PARMAIN	22, RUE DE LA PAIX
87003088	16592	95480		PARMAIN	24, RUE DE LA PAIX
87003089	16592	95480		PARMAIN	24, RUE DE LA PAIX
87003090	16592	95480		PARMAIN	26, RUE DE LA PAIX
87003091	16592	95480		PARMAIN	26, RUE DE LA PAIX
87003092	16592	95480		PARMAIN	26, RUE DE LA PAIX
87003093	16592	95480		PARMAIN	28, RUE DE LA PAIX
87003094	16592	95313		ISLE-ADAM (L')	12B, RUE DU GUE
87003095	16592	95313		ISLE-ADAM (L')	12B, RUE DU GUE
87003096	16592	95313		ISLE-ADAM (L')	12B, RUE DU GUE
87003097	16592	95313		ISLE-ADAM (L')	27, RUE DE LA HAUTE SALLE
87003098	16592	95313		ISLE-ADAM (L')	2, PLACE DU TILLE
87003099	16592	95313		ISLE-ADAM (L')	28, RUE DE NOGENT
87003100	16592	95313		ISLE-ADAM (L')	28, RUE DE NOGENT
87003101	16592	95313		ISLE-ADAM (L')	RUE DE NOGENT
87003102	16592	95313		ISLE-ADAM (L')	2, RUE DE LA MADELEINE
87003103	16592	95313		ISLE-ADAM (L')	26, RUE DE LA MADELEINE
87003104	16592	95313		ISLE-ADAM (L')	32, RUE DE LA MADELEINE
87003105	16592	95313		ISLE-ADAM (L')	43, RUE DE LA MADELEINE
87003106	16592	95313		ISLE-ADAM (L')	11, AVENUE JEANNE MERIENNE
87003107	16592	95313		ISLE-ADAM (L')	11, AVENUE JEANNE MERIENNE
87003108	16592	95313		ISLE-ADAM (L')	35, RUE DE LA MADELEINE
87003109	16592	95313		ISLE-ADAM (L')	94, ROUTE DEPARTEMENTALE N 64
87003110	16592	95313		ISLE-ADAM (L')	76, RUE DE LA MADELEINE
87003111	16592	95313		ISLE-ADAM (L')	73, RUE DE LA MADELEINE
87003112	16592	95313		ISLE-ADAM (L')	18, RUE DE LA RENARDE
87003113	16592	95313		ISLE-ADAM (L')	18, RUE DE LA RENARDE
87003114	16592	95480		PARMAIN	21, RUE DU VAL D'OISE
87003115	16592	95480		PARMAIN	24, RUE DU VAL D'OISE
87003116	16592	95480		PARMAIN	24, RUE DU VAL D'OISE
87003117	16592	95480		PARMAIN	22, RUE DU VAL D'OISE
87003118	16592	95480		PARMAIN	13, RUE DU VAL D'OISE
87003119	16592	95480		PARMAIN	16b, RUE DU VAL D'OISE
87003120	16592	95480		PARMAIN	11, RUE DU VAL D'OISE
87003121	16592	95480		PARMAIN	9, RUE DU VAL D'OISE
87003122	16592	95480		PARMAIN	9, RUE DU VAL D'OISE
87003123	16592	95480		PARMAIN	7, RUE DU VAL D'OISE
87003124	16592	95480		PARMAIN	12, RUE DU VAL D'OISE
87003125	16592	95480		PARMAIN	2, RUE DE ROME
87003126	16592	95480		PARMAIN	4, RUE DE ROME
87003127	16592	95480		PARMAIN	4, RUE DE ROME
87003128	16592	95480		PARMAIN	6, RUE DE ROME
87003129	16592	95480		PARMAIN	6, RUE DE ROME
87003130	16592	95480		PARMAIN	8, RUE DE ROME
87003131	16592	95480		PARMAIN	8, RUE DE ROME
87003132	16592	95480		PARMAIN	10, RUE DE ROME
87003133	16592	95480		PARMAIN	10, RUE DE ROME
87003134	16592	95480		PARMAIN	12, RUE DE ROME
87003135	16592	95480		PARMAIN	4, RUE COUPERIE
87003136	16592	95480		PARMAIN	2t, RUE COUPERIE

Envoyé en préfecture le 01/08/2024

Reçu en préfecture le 01/08/2024

Publié le 01/08/2024



ID : 095-219504800-20240709-DEL202419A-AR

ASSET_ID	NUMCONTR	CODINSEE	DATEPOSE	COMMUNE	ADR
87003137	16592	95480		PARMAIN	2b, P
87003138	16592	95480		PARMAIN	2b, P
87003139	16592	95480		PARMAIN	2b, RUE COUPERIE
87003140	16592	95480		PARMAIN	2, RUE COUPERIE
87003141	16592	95480		PARMAIN	2, RUE COUPERIE
87003142	16592	95480		PARMAIN	1, RUE COUPERIE
87003143	16592	95480		PARMAIN	36, RUE ALBERT 1ER
87003144	16592	95480		PARMAIN	36, RUE ALBERT 1ER
87003145	16592	95480		PARMAIN	36, RUE ALBERT 1ER
87003146	16592	95480		PARMAIN	34, RUE ALBERT 1ER
87003147	16592	95480		PARMAIN	32, RUE ALBERT 1ER
87003148	16592	95480		PARMAIN	32, RUE ALBERT 1ER
87003149	16592	95480		PARMAIN	36, RUE ALBERT 1ER
87003150	16592	95480		PARMAIN	36, RUE ALBERT 1ER
87003151	16592	95480		PARMAIN	36, RUE ALBERT 1ER
87003152	16592	95480		PARMAIN	34, RUE ALBERT 1ER
87003153	16592	95313		ISLE-ADAM (L')	31, RUE DU PRIEURE
87003154	16592	95313		ISLE-ADAM (L')	30bis, RUE DU PRIEURE
87003155	16592	95313		ISLE-ADAM (L')	33, RUE DU PRIEURE
87003156	16592	95480		PARMAIN	28, RUE DE LA PAIX
87003157	16592	95480		PARMAIN	30, RUE DE LA PAIX
87003158	16592	95480		PARMAIN	32, RUE DE LA PAIX
87003159	16592	95480		PARMAIN	32, RUE DE LA PAIX
87003160	16592	95480		PARMAIN	34, RUE DE LA PAIX
87003161	16592	95480		PARMAIN	34, RUE DE LA PAIX
87003162	16592	95480		PARMAIN	36, RUE DE LA PAIX
87003163	16592	95480		PARMAIN	36, RUE DE LA PAIX
87003164	16592	95480		PARMAIN	36, RUE DE LA PAIX
87003165	16592	95480		PARMAIN	38, RUE DE LA PAIX
87003166	16592	95480		PARMAIN	38, RUE DE LA PAIX
87003167	16592	95480		PARMAIN	2, RUE DE LA PAIX
87003168	16592	95480		PARMAIN	2, RUE DE LA PAIX
87003169	16592	95480		PARMAIN	3, RUE DE LA PAIX
87003170	16592	95480		PARMAIN	6, RUE DE LA PAIX
87003171	16592	95480		PARMAIN	17, RUE DE LA PAIX
87003172	16592	95480		PARMAIN	RUE DES COUTURES
87003173	16592	95480		PARMAIN	RUE DES COUTURES
87003174	16592	95480		PARMAIN	RUE DES COUTURES
87003175	16592	95480		PARMAIN	102, RUE DU GENERAL DE GAULLE
87003176	16592	95480		PARMAIN	102, RUE DU GENERAL DE GAULLE
87003177	16592	95313		ISLE-ADAM (L')	21, RUE DE LA RENARDE
87003178	16592	95313		ISLE-ADAM (L')	11, RUE DE LA RENARDE
87003179	16592	95313		ISLE-ADAM (L')	8, RUE DE LA RENARDE
87003180	16592	95313		ISLE-ADAM (L')	55, AVENUE DES BONSHOMMES
87003181	16592	95313		ISLE-ADAM (L')	1, RESIDENCE LA RENARDIERE
87003182	16592	95313		ISLE-ADAM (L')	12, AVENUE PIEDALLU
87003183	16592	95313		ISLE-ADAM (L')	10, RUE DES GENETS
87003184	16592	95313		ISLE-ADAM (L')	4, RUE DES GENETS
87003185	16592	95313		ISLE-ADAM (L')	22, RUE DES GENETS
87003186	16592	95313		ISLE-ADAM (L')	2, RUE DU PATIS
87003187	16592	95313		ISLE-ADAM (L')	2, RUE DU PATIS
87003188	16592	95313		ISLE-ADAM (L')	66bis, AVENUE DES BONSHOMMES
87003189	16592	95313		ISLE-ADAM (L')	92, AVENUE DES BONSHOMMES
87003190	16592	95313		ISLE-ADAM (L')	79, AVENUE DES BONSHOMMES
87003191	16592	95313		ISLE-ADAM (L')	44, AVENUE DES BONSHOMMES
87003192	16592	95313		ISLE-ADAM (L')	1, AVENUE DES BONSHOMMES
87003193	16592	95313		ISLE-ADAM (L')	6, RUE CHARLES HIBERT
87003194	16592	95313		ISLE-ADAM (L')	4, RUE DEBOURGE
87003195	16592	95313		ISLE-ADAM (L')	4, RUE DEBOURGE
87003196	16592	95313		ISLE-ADAM (L')	2, RUE DEBOURGE
87003197	16592	95313		ISLE-ADAM (L')	2, RUE DEBOURGE

Envoyé en préfecture le 01/08/2024

Reçu en préfecture le 01/08/2024

Publié le 01/08/2024

ID : 095-219504800-20240709-DEL202419A-AR



ASSET_ID	NUMCONTR	CODINSEE	DATEPOSE	COMMUNE	ADR
87003198	16592	95480		PARMAIN	50, P
87003199	16592	95480		PARMAIN	10, P
87003200	16592	95480		PARMAIN	7, RUE DES TEMPLIERS
87003201	16592	95480		PARMAIN	5, RUE DES TEMPLIERS
87003202	16592	95480		PARMAIN	4, RUE DES TEMPLIERS
87003203	16592	95480		PARMAIN	4, RUE DES TEMPLIERS
87003204	16592	95480		PARMAIN	4, RUE DES TEMPLIERS
87003205	16592	95480		PARMAIN	14, RUE DU MARECHAL FOCH
87003206	16592	95480		PARMAIN	20, RUE MARIE THERESE
87003207	16592	95480		PARMAIN	9, RUE MARIE THERESE
87003208	16592	95480		PARMAIN	4, RUE CHARLOTTE
87003209	16592	95480		PARMAIN	4, RUE CHARLOTTE
87003210	16592	95480		PARMAIN	4, RUE CHARLOTTE
87003211	16592	95480		PARMAIN	4, RUE CHARLOTTE
87003212	16592	95480		PARMAIN	11, RUE CHARLOTTE
87003213	16592	95480		PARMAIN	8, RUE CHARLOTTE
87003214	16592	95480		PARMAIN	8, RUE CHARLOTTE
87003215	16592	95480		PARMAIN	13, RUE CHARLOTTE
87003216	16592	95480		PARMAIN	15, RUE CHARLOTTE
87003217	16592	95480		PARMAIN	15, RUE CHARLOTTE
87003218	16592	95480		PARMAIN	15, RUE CHARLOTTE
87003219	16592	95313		ISLE-ADAM (L')	33, RUE DU PRIEURE
87003220	16592	95480		PARMAIN	90, RUE DU GENERAL DE GAULLE
87003221	16592	95480		PARMAIN	88, VIEUX CHEMIN DU POTAGER
87003222	16592	95480		PARMAIN	86, VIEUX CHEMIN DU POTAGER
87003223	16592	95480		PARMAIN	84, VIEUX CHEMIN DU POTAGER
87003224	16592	95480		PARMAIN	80, VIEUX CHEMIN DU POTAGER
87003225	16592	95480		PARMAIN	80, VIEUX CHEMIN DU POTAGER
87003226	16592	95480		PARMAIN	69, VIEUX CHEMIN DU POTAGER
87003227	16592	95480		PARMAIN	67, VIEUX CHEMIN DU POTAGER
87003228	16592	95480		PARMAIN	67, VIEUX CHEMIN DU POTAGER
87003229	16592	95480		PARMAIN	63, VIEUX CHEMIN DU POTAGER
87003230	16592	95480		PARMAIN	65, VIEUX CHEMIN DU POTAGER
87003231	16592	95480		PARMAIN	61, VIEUX CHEMIN DU POTAGER
87003232	16592	95480		PARMAIN	61, VIEUX CHEMIN DU POTAGER
87003233	16592	95480		PARMAIN	59, VIEUX CHEMIN DU POTAGER
87003234	16592	95480		PARMAIN	57, VIEUX CHEMIN DU POTAGER
87003235	16592	95480		PARMAIN	57, VIEUX CHEMIN DU POTAGER
87003236	16592	95480		PARMAIN	55, VIEUX CHEMIN DU POTAGER
87003237	16592	95480		PARMAIN	53, VIEUX CHEMIN DU POTAGER
87003238	16592	95480		PARMAIN	51, VIEUX CHEMIN DU POTAGER
87003239	16592	95480		PARMAIN	49, VIEUX CHEMIN DU POTAGER
87003240	16592	95480		PARMAIN	104, RUE DU GENERAL DE GAULLE
87003241	16592	95480		PARMAIN	104, RUE DU GENERAL DE GAULLE
87003242	16592	95480		PARMAIN	51, RUE DU GENERAL DE GAULLE
87003243	16592	95480		PARMAIN	51, RUE DU GENERAL DE GAULLE
87003244	16592	95480		PARMAIN	106, RUE DU GENERAL DE GAULLE
87003245	16592	95480		PARMAIN	108, RUE DU GENERAL DE GAULLE
87003246	16592	95480		PARMAIN	108, RUE DU GENERAL DE GAULLE
87003247	16592	95480		PARMAIN	108, RUE DU GENERAL DE GAULLE
87003248	16592	95480		PARMAIN	110, RUE DU GENERAL DE GAULLE
87003249	16592	95480		PARMAIN	110, RUE DU GENERAL DE GAULLE
87003250	16592	95480		PARMAIN	112, RUE DU GENERAL DE GAULLE
87003251	16592	95480		PARMAIN	112, RUE DU GENERAL DE GAULLE
87003252	16592	95480		PARMAIN	112, RUE DU GENERAL DE GAULLE
87003253	16592	95480		PARMAIN	112, RUE DU GENERAL DE GAULLE
87003254	16592	95480		PARMAIN	114, RUE DU GENERAL DE GAULLE
87003255	16592	95480		PARMAIN	114, RUE DU GENERAL DE GAULLE
87003256	16592	95480		PARMAIN	114, RUE DU GENERAL DE GAULLE
87003257	16592	95480		PARMAIN	114, RUE DU GENERAL DE GAULLE
87003258	16592	95480		PARMAIN	118, RUE DU GENERAL DE GAULLE



ASSET_ID	NUMCONTR	CODINSEE	DATEPOSE	COMMUNE	ADR
87003259	16592	95480		PARMAIN	122,
87003260	16592	95480		PARMAIN	122,
87003261	16592	95480		PARMAIN	122, ALLEE DARIUS MILHAUD
87003262	16592	95480		PARMAIN	123, ALLEE DARIUS MILHAUD
87003263	16592	95480		PARMAIN	124, ALLEE DARIUS MILHAUD
87003264	16592	95480		PARMAIN	124, ALLEE DARIUS MILHAUD
87003265	16592	95313		ISLE-ADAM (L')	5, ALLEE DU BEL HORIZON
87003266	16592	95313		ISLE-ADAM (L')	7, ALLEE DU BEL HORIZON
87003267	16592	95313		ISLE-ADAM (L')	9, ALLEE DU BEL HORIZON
87003268	16592	95313		ISLE-ADAM (L')	11, ALLEE DU BEL HORIZON
87003269	16592	95313		ISLE-ADAM (L')	13, ALLEE DU BEL HORIZON
87003270	16592	95313		ISLE-ADAM (L')	13, ALLEE DU BEL HORIZON
87003271	16592	95313		ISLE-ADAM (L')	15, ALLEE DU BEL HORIZON
87003272	16592	95313		ISLE-ADAM (L')	17, ALLEE DU BEL HORIZON
87003273	16592	95313		ISLE-ADAM (L')	19, ALLEE DU BEL HORIZON
87003274	16592	95313		ISLE-ADAM (L')	2, RUE DE BEAUMONT
87003275	16592	95313		ISLE-ADAM (L')	16, RUE DE LA SOURCE PERDUE
87003276	16592	95313		ISLE-ADAM (L')	8ter, RUE DE BEAUMONT
87003277	16592	95313		ISLE-ADAM (L')	6, RUE DE BEAUMONT
87003278	16592	95480		PARMAIN	104, CHEMIN DES TILLEULS
87003279	16592	95480		PARMAIN	104, CHEMIN DES TILLEULS
87003280	16592	95480		PARMAIN	104, CHEMIN DES TILLEULS
87003281	16592	95480		PARMAIN	18, RUE CHARLOTTE
87003282	16592	95480		PARMAIN	18, RUE CHARLOTTE
87003283	16592	95480		PARMAIN	22, RUE CHARLOTTE
87003284	16592	95480		PARMAIN	24, RUE CHARLOTTE
87003285	16592	95480		PARMAIN	23, RUE CHARLOTTE
87003286	16592	95480		PARMAIN	26, RUE CHARLOTTE
87003287	16592	95480		PARMAIN	5, RUE CHARLOTTE
87003288	16592	95480		PARMAIN	3, RUE CHARLOTTE
87003289	16592	95480		PARMAIN	11, IMPASSE LE VERGER
87003290	16592	95480		PARMAIN	IMPASSE LE VERGER
87003291	16592	95480		PARMAIN	11, IMPASSE LE VERGER
87003292	16592	95480		PARMAIN	11, IMPASSE LE VERGER
87003293	16592	95480		PARMAIN	11, IMPASSE LE VERGER
87003294	16592	95480		PARMAIN	11, IMPASSE LE VERGER
87003295	16592	95480		PARMAIN	11, IMPASSE LE VERGER
87003296	16592	95480		PARMAIN	9, IMPASSE LE VERGER
87003297	16592	95480		PARMAIN	3, IMPASSE LE VERGER
87003298	16592	95480		PARMAIN	RUE RAYMOND POINCARE
87003299	16592	95480		PARMAIN	1, IMPASSE LE VERGER
87003300	16592	95480		PARMAIN	1, IMPASSE LE VERGER
87003301	16592	95480		PARMAIN	1, IMPASSE LE VERGER
87003302	16592	95480		PARMAIN	47, VIEUX CHEMIN DU POTAGER
87003303	16592	95480		PARMAIN	47, VIEUX CHEMIN DU POTAGER
87003304	16592	95480		PARMAIN	45, VIEUX CHEMIN DU POTAGER
87003305	16592	95480		PARMAIN	43, VIEUX CHEMIN DU POTAGER
87003306	16592	95480		PARMAIN	41, VIEUX CHEMIN DU POTAGER
87003307	16592	95480		PARMAIN	41, VIEUX CHEMIN DU POTAGER
87003308	16592	95480		PARMAIN	39, VIEUX CHEMIN DU POTAGER
87003309	16592	95480		PARMAIN	37, VIEUX CHEMIN DU POTAGER
87003310	16592	95480		PARMAIN	37, VIEUX CHEMIN DU POTAGER
87003311	16592	95480		PARMAIN	35, VIEUX CHEMIN DU POTAGER
87003312	16592	95480		PARMAIN	35, VIEUX CHEMIN DU POTAGER
87003313	16592	95480		PARMAIN	33, VIEUX CHEMIN DU POTAGER
87003314	16592	95480		PARMAIN	31, VIEUX CHEMIN DU POTAGER
87003315	16592	95480		PARMAIN	29, VIEUX CHEMIN DU POTAGER
87003316	16592	95480		PARMAIN	29, VIEUX CHEMIN DU POTAGER
87003317	16592	95480		PARMAIN	29, VIEUX CHEMIN DU POTAGER
87003318	16592	95480		PARMAIN	27, VIEUX CHEMIN DU POTAGER
87003319	16592	95480		PARMAIN	27, VIEUX CHEMIN DU POTAGER

Envoyé en préfecture le 01/08/2024

Reçu en préfecture le 01/08/2024

Publié le 01/08/2024

ID : 095-219504800-20240709-DEL202419A-AR



ASSET_ID	NUMCONTR	CODINSEE	DATEPOSE	COMMUNE	ADR
87003320	16592	95480		PARMAIN	23,
87003321	16592	95480		PARMAIN	19,
87003322	16592	95480		PARMAIN	17, VIEUX CHEMIN DU POTAGER
87003323	16592	95480		PARMAIN	124, RUE DU GENERAL DE GAULLE
87003324	16592	95480		PARMAIN	37, RUE DU GENERAL DE GAULLE
87003325	16592	95480		PARMAIN	35, RUE DU GENERAL DE GAULLE
87003326	16592	95480		PARMAIN	33, RUE DU GENERAL DE GAULLE
87003327	16592	95480		PARMAIN	33, RUE DU GENERAL DE GAULLE
87003328	16592	95480		PARMAIN	72, RUE DU GENERAL DE GAULLE
87003329	16592	95480		PARMAIN	70, RUE DU GENERAL DE GAULLE
87003330	16592	95480		PARMAIN	68t, RUE DU GENERAL DE GAULLE
87003331	16592	95480		PARMAIN	68b, RUE DU GENERAL DE GAULLE
87003332	16592	95480		PARMAIN	68, RUE DU GENERAL DE GAULLE
87003333	16592	95480		PARMAIN	66, RUE DU GENERAL DE GAULLE
87003334	16592	95480		PARMAIN	64, RUE DU GENERAL DE GAULLE
87003335	16592	95480		PARMAIN	62b, RUE DU GENERAL DE GAULLE
87003336	16592	95480		PARMAIN	62, RUE DU GENERAL DE GAULLE
87003337	16592	95480		PARMAIN	60b, RUE DU GENERAL DE GAULLE
87003338	16592	95480		PARMAIN	60, RUE DU GENERAL DE GAULLE
87003339	16592	95480		PARMAIN	58b, RUE DU GENERAL DE GAULLE
87003340	16592	95480		PARMAIN	58, RUE DU GENERAL DE GAULLE
87003341	16592	95480		PARMAIN	56b, RUE DU GENERAL DE GAULLE
87003342	16592	95480		PARMAIN	56, RUE DU GENERAL DE GAULLE
87003343	16592	95480	01/03/2020 00:00	PARMAIN	104, CHEMIN DES TILLEULS
87003344	16592	95480		PARMAIN	90, CHEMIN DES CHENES
87003345	16592	95480		PARMAIN	86, CHEMIN DES CHENES
87003346	16592	95480		PARMAIN	86, CHEMIN DES CHENES
87003347	16592	95480		PARMAIN	86, CHEMIN DES CHENES
87003348	16592	95480		PARMAIN	86, CHEMIN DES CHENES
87003349	16592	95480		PARMAIN	82, CHEMIN DES CHENES
87003350	16592	95480		PARMAIN	82, CHEMIN DES CHENES
87003351	16592	95480		PARMAIN	58, ALLEE DES LAURIERS
87003352	16592	95480		PARMAIN	58, ALLEE DES LAURIERS
87003353	16592	95480		PARMAIN	57, ALLEE DES LAURIERS
87003354	16592	95480		PARMAIN	55, ALLEE DES LAURIERS
87003355	16592	95480		PARMAIN	55, ALLEE DES LAURIERS
87003356	16592	95480		PARMAIN	61, ALLEE DES LAURIERS
87003357	16592	95480		PARMAIN	61, ALLEE DES LAURIERS
87003358	16592	95480		PARMAIN	63, ALLEE DES LAURIERS
87003359	16592	95480		PARMAIN	7, IMPASSE LE VERGER
87003360	16592	95480		PARMAIN	RUE NOUVELLE
87003361	16592	95480		PARMAIN	RUE NOUVELLE
87003362	16592	95480		PARMAIN	17, PARC DU PRE DU LAYE
87003363	16592	95480		PARMAIN	21, PARC DU PRE DU LAYE
87003364	16592	95480		PARMAIN	23, PARC DU PRE DU LAYE
87003365	16592	95480		PARMAIN	25, PARC DU PRE DU LAYE
87003366	16592	95480		PARMAIN	25, PARC DU PRE DU LAYE
87003367	16592	95480		PARMAIN	21, CHEMIN DE HALAGE
87003368	16592	95480		PARMAIN	17, CHEMIN DE HALAGE
87003369	16592	95480		PARMAIN	17, CHEMIN DE HALAGE
87003370	16592	95480		PARMAIN	11, PARC DU PRE DU LAYE
87003371	16592	95480		PARMAIN	11, PARC DU PRE DU LAYE
87003372	16592	95480		PARMAIN	9, PARC DU PRE DU LAYE
87003373	16592	95480		PARMAIN	8, PARC DU PRE DU LAYE
87003374	16592	95480		PARMAIN	4, PARC DU PRE DU LAYE
87003375	16592	95480		PARMAIN	2, PARC DU PRE DU LAYE
87003376	16592	95480		PARMAIN	3, RUE DU PORT DE JOUY
87003377	16592	95480		PARMAIN	3, RUE DU PORT DE JOUY
87003378	16592	95480		PARMAIN	RUE DU PORT DE JOUY
87003379	16592	95480		PARMAIN	RUE DU PORT DE JOUY
87003380	16592	95480		PARMAIN	17, VIEUX CHEMIN DU POTAGER

Envoyé en préfecture le 01/08/2024

Reçu en préfecture le 01/08/2024

Publié le 01/08/2024

ID : 095-219504800-20240709-DEL202419A-AR



ASSET_ID	NUMCONTR	CODINSEE	DATEPOSE	COMMUNE	ADR
87003381	16592	95480		PARMAIN	15b,
87003382	16592	95480		PARMAIN	15b,
87003383	16592	95480		PARMAIN	15,
87003384	16592	95480		PARMAIN	13, VIEUX CHEMIN DU POTAGER
87003385	16592	95480		PARMAIN	13, VIEUX CHEMIN DU POTAGER
87003386	16592	95480		PARMAIN	13, VIEUX CHEMIN DU POTAGER
87003387	16592	95480		PARMAIN	11, VIEUX CHEMIN DU POTAGER
87003388	16592	95480		PARMAIN	11, VIEUX CHEMIN DU POTAGER
87003389	16592	95480		PARMAIN	26, VIEUX CHEMIN DU POTAGER
87003390	16592	95480		PARMAIN	24, VIEUX CHEMIN DU POTAGER
87003391	16592	95480		PARMAIN	22, VIEUX CHEMIN DU POTAGER
87003392	16592	95480		PARMAIN	9b, ALLEE DE L' ASPIRANT BOUVIER
87003393	16592	95480		PARMAIN	9, VIEUX CHEMIN DU POTAGER
87003394	16592	95480		PARMAIN	5b, VIEUX CHEMIN DU POTAGER
87003395	16592	95480		PARMAIN	5b, VIEUX CHEMIN DU POTAGER
87003396	16592	95480		PARMAIN	5, VIEUX CHEMIN DU POTAGER
87003397	16592	95480		PARMAIN	5, VIEUX CHEMIN DU POTAGER
87003398	16592	95480		PARMAIN	4, VIEUX CHEMIN DU POTAGER
87003399	16592	95480		PARMAIN	4, VIEUX CHEMIN DU POTAGER
87003400	16592	95480		PARMAIN	4, VIEUX CHEMIN DU POTAGER
87003401	16592	95480		PARMAIN	56, RUE DU GENERAL DE GAULLE
87003402	16592	95480		PARMAIN	54, RUE DU GENERAL DE GAULLE
87003403	16592	95480		PARMAIN	48, RUE DU GENERAL DE GAULLE
87003404	16592	95480		PARMAIN	48, RUE DU GENERAL DE GAULLE
87003405	16592	95480		PARMAIN	44b, RUE DU GENERAL DE GAULLE
87003406	16592	95480		PARMAIN	44b, RUE DU GENERAL DE GAULLE
87003407	16592	95480		PARMAIN	44b, RUE DU GENERAL DE GAULLE
87003408	16592	95480		PARMAIN	44b, RUE DU GENERAL DE GAULLE
87003409	16592	95480		PARMAIN	36, RUE DU GENERAL DE GAULLE
87003410	16592	95480		PARMAIN	34, RUE DU GENERAL DE GAULLE
87003411	16592	95480		PARMAIN	32, RUE DU GENERAL DE GAULLE
87003412	16592	95480		PARMAIN	30, RUE DU GENERAL DE GAULLE
87003413	16592	95480		PARMAIN	28, RUE DU GENERAL DE GAULLE
87003414	16592	95480		PARMAIN	24, RUE DU GENERAL DE GAULLE
87003415	16592	95480		PARMAIN	2, RUE DU GENERAL DE GAULLE
87003416	16592	95480		PARMAIN	2, RUE DU GENERAL DE GAULLE
87003417	16592	95480		PARMAIN	1, RUE DU GENERAL DE GAULLE
87003418	16592	95480		PARMAIN	1, RUE DU GENERAL DE GAULLE
87003419	16592	95480		PARMAIN	2, RUE BERTHE MORIZOT
87003420	16592	95480		PARMAIN	7, RUE CECILE SOREL
87003421	16592	95480		PARMAIN	12, RUE DES ROITELETS
87003422	16592	95480		PARMAIN	63, ALLEE DES LAURIERS
87003423	16592	95480		PARMAIN	64, CHEMIN DES CHENES
87003424	16592	95480		PARMAIN	64, CHEMIN DES CHENES
87003425	16592	95480		PARMAIN	66, ALLEE DES LAURIERS
87003426	16592	95480		PARMAIN	66, ALLEE DES LAURIERS
87003427	16592	95480		PARMAIN	68, ALLEE DES LAURIERS
87003428	16592	95480		PARMAIN	68, ALLEE DES LAURIERS
87003429	16592	95480		PARMAIN	72, ALLEE DES LAURIERS
87003430	16592	95480		PARMAIN	74, ALLEE DES LAURIERS
87003431	16592	95480		PARMAIN	79, CHEMIN DES CHATAIGNIERS
87003432	16592	95480		PARMAIN	19, RUE DU PRESIDENT WILSON
87003433	16592	95480		PARMAIN	32, CHEMIN DES MIMOSAS
87003434	16592	95480		PARMAIN	34, CHEMIN DES MIMOSAS
87003435	16592	95480		PARMAIN	36, CHEMIN DES PIVOINES
87003436	16592	95480		PARMAIN	36, CHEMIN DES PIVOINES
87003437	16592	95480		PARMAIN	46, CHEMIN DES PIVOINES
87003438	16592	95480		PARMAIN	42, CHEMIN DES PIVOINES
87003439	16592	95480		PARMAIN	42, CHEMIN DES PIVOINES
87003440	16592	95480		PARMAIN	39, CHEMIN DES PIVOINES
87003441	16592	95480		PARMAIN	29, CHEMIN DES MYOSOTIS

Envoyé en préfecture le 01/08/2024

Reçu en préfecture le 01/08/2024

Publié le 01/08/2024



ID : 095-219504800-20240709-DEL202419A-AR

ASSET_ID	NUMCONTR	CODINSEE	DATEPOSE	COMMUNE	ADR
87003442	16592	95480		PARMAIN	29, C
87003443	16592	95480		PARMAIN	RUE
87003444	16592	95480		PARMAIN	13, PARC DU PRE DU LAYE
87003445	16592	95480		PARMAIN	CHEMIN DE HALAGE
87003446	16592	95480		PARMAIN	21, PARC DU PRE DU LAYE
87003447	16592	95480		PARMAIN	19, PARC DU PRE DU LAYE
87003448	16592	95134		CHAMPAGNE SUR OIS	RUE DU MONT TROGNON
87003449	16592	95134		CHAMPAGNE SUR OIS	RUE DU MONT TROGNON
87003450	16592	95134		CHAMPAGNE SUR OIS	RUE DU MONT TROGNON
87003451	16592	95134		CHAMPAGNE SUR OIS	RUE DU MONT TROGNON
87003452	16592	95134		CHAMPAGNE SUR OIS	RUE DU MONT TROGNON
87003453	16592	95134		CHAMPAGNE SUR OIS	RUE DU MONT TROGNON
87003454	16592	95134		CHAMPAGNE SUR OIS	RUE DU MONT TROGNON
87003455	16592	95134		CHAMPAGNE SUR OIS	RUE DU MONT TROGNON
87003456	16592	95134		CHAMPAGNE SUR OIS	RUE DU MONT TROGNON
87003457	16592	95134		CHAMPAGNE SUR OIS	RUE DU MONT TROGNON
87003458	16592	95134		CHAMPAGNE SUR OIS	RUE DU MONT TROGNON
87003459	16592	95134		CHAMPAGNE SUR OIS	RUE DU MONT TROGNON
87003460	16592	95134		CHAMPAGNE SUR OIS	CHEMIN DES ROCHES
87003461	16592	95134		CHAMPAGNE SUR OIS	CHEMIN DES ROCHES
87003462	16592	95480		PARMAIN	CHEMIN DE HALAGE
87003463	16592	95480		PARMAIN	17, PARC DU PRE DU LAYE
87003464	16592	95480		PARMAIN	3, VIEUX CHEMIN DU POTAGER
87003465	16592	95480		PARMAIN	2, VIEUX CHEMIN DU POTAGER
87003466	16592	95480		PARMAIN	12, ALLEE DE L' ASPIRANT BOUVIER
87003467	16592	95480		PARMAIN	12, ALLEE DE L' ASPIRANT BOUVIER
87003468	16592	95480		PARMAIN	10, ALLEE DE L' ASPIRANT BOUVIER
87003469	16592	95480		PARMAIN	8b, ALLEE DE L' ASPIRANT BOUVIER
87003470	16592	95480		PARMAIN	8b, ALLEE DE L' ASPIRANT BOUVIER
87003471	16592	95480		PARMAIN	7, ALLEE DE L' ASPIRANT BOUVIER
87003472	16592	95480		PARMAIN	8, ALLEE DE L' ASPIRANT BOUVIER
87003473	16592	95480		PARMAIN	6, ALLEE DE L' ASPIRANT BOUVIER
87003474	16592	95480		PARMAIN	6, ALLEE DE L' ASPIRANT BOUVIER
87003475	16592	95480		PARMAIN	6, ALLEE DE L' ASPIRANT BOUVIER
87003476	16592	95480		PARMAIN	4, ALLEE DE L' ASPIRANT BOUVIER
87003477	16592	95480		PARMAIN	3, ALLEE DE L' ASPIRANT BOUVIER
87003478	16592	95480		PARMAIN	3, ALLEE DE L' ASPIRANT BOUVIER
87003479	16592	95480		PARMAIN	1, ALLEE DE L' ASPIRANT BOUVIER
87003480	16592	95480		PARMAIN	1, ALLEE DE L' ASPIRANT BOUVIER
87003481	16592	95480		PARMAIN	18, VIEUX CHEMIN DU POTAGER
87003482	16592	95480		PARMAIN	16, VIEUX CHEMIN DU POTAGER
87003483	16592	95480		PARMAIN	3, SENTE DES COTEAUX
87003484	16592	95480		PARMAIN	2, RUE BERTHE MORIZOT
87003485	16592	95480		PARMAIN	7, RUE CECILE SOREL
87003486	16592	95480		PARMAIN	7, RUE CECILE SOREL
87003487	16592	95480		PARMAIN	11, RUE DES ALOUETTES
87003488	16592	95480		PARMAIN	11, RUE DES ALOUETTES
87003489	16592	95480		PARMAIN	14, RUE DES ALOUETTES
87003490	16592	95480		PARMAIN	14, RUE DES ALOUETTES
87003491	16592	95480		PARMAIN	14, RUE DES ALOUETTES
87003492	16592	95480		PARMAIN	10, RUE DES ALOUETTES
87003493	16592	95480		PARMAIN	8, RUE DES ALOUETTES
87003494	16592	95480		PARMAIN	8, RUE DES ALOUETTES
87003495	16592	95480		PARMAIN	12, RUE DES ROITELETS
87003496	16592	95480		PARMAIN	12, RUE DES ROITELETS
87003497	16592	95480		PARMAIN	12, RUE DES ROITELETS
87003498	16592	95480		PARMAIN	3, RUE CECILE SOREL
87003499	16592	95480		PARMAIN	3, RUE CECILE SOREL
87003500	16592	95480		PARMAIN	6, RUE JEAN DE LA FONTAINE
87003501	16592	95480		PARMAIN	ALLEE DES PEUPLIERS
87003502	16592	95480		PARMAIN	ALLEE DES PEUPLIERS

Envoyé en préfecture le 01/08/2024

Reçu en préfecture le 01/08/2024

Publié le 01/08/2024



ID : 095-219504800-20240709-DEL202419A-AR

ASSET_ID	NUMCONTR	CODINSEE	DATEPOSE	COMMUNE	ADR
87003503	16592	95480		PARMAIN	CEN
87003504	16592	95313		ISLE-ADAM (L')	234
87003505	16592	95480		PARMAIN	18, RUE PAUL CEZANNE
87003506	16592	95480		PARMAIN	16, RUE PAUL CEZANNE
87003507	16592	95480		PARMAIN	16, RUE PAUL CEZANNE
87003508	16592	95480		PARMAIN	16, RUE PAUL CEZANNE
87003509	16592	95480		PARMAIN	14, RUE PAUL CEZANNE
87003510	16592	95480		PARMAIN	14, RUE PAUL CEZANNE
87003511	16592	95480		PARMAIN	14, RUE PAUL CEZANNE
87003512	16592	95480		PARMAIN	12, RUE PAUL CEZANNE
87003513	16592	95480		PARMAIN	12, RUE PAUL CEZANNE
87003514	16592	95480		PARMAIN	10, RUE PAUL CEZANNE
87003515	16592	95480		PARMAIN	8, RUE PAUL CEZANNE
87003516	16592	95480		PARMAIN	8, RUE PAUL CEZANNE
87003517	16592	95480		PARMAIN	6, RUE PAUL CEZANNE
87003518	16592	95480		PARMAIN	6, RUE PAUL CEZANNE
87003519	16592	95480		PARMAIN	6, RUE PAUL CEZANNE
87003520	16592	95480		PARMAIN	4, RUE PAUL CEZANNE
87003521	16592	95480		PARMAIN	2, RUE PAUL CEZANNE
87003522	16592	95480	01/03/2020 00:00	PARMAIN	100, CHEMIN DES CHENES
87003523	16592	95480		PARMAIN	19, PARC DU PRE DU LAYE
87003524	16592	95480		PARMAIN	19, PARC DU PRE DU LAYE
87003525	16592	95480		PARMAIN	19, RUE DU CLOS POLLET
87003526	16592	95480		PARMAIN	15, RUE DU CLOS POLLET
87003527	16592	95480		PARMAIN	13b, RUE DU CLOS POLLET
87003528	16592	95480		PARMAIN	13b, RUE DU CLOS POLLET
87003529	16592	95480		PARMAIN	13, RUE DU CLOS POLLET
87003530	16592	95480		PARMAIN	11, RUE DU CLOS POLLET
87003531	16592	95480		PARMAIN	2, RUE DU CLOS POLLET
87003532	16592	95480		PARMAIN	2b, RUE DU CLOS POLLET
87003533	16592	95480		PARMAIN	2b, RUE DU CLOS POLLET
87003534	16592	95480		PARMAIN	1, SQUARE VALERIE
87003535	16592	95480		PARMAIN	3, SQUARE VALERIE
87003536	16592	95480		PARMAIN	4, SQUARE VALERIE
87003537	16592	95480		PARMAIN	4, SQUARE VALERIE
87003538	16592	95480		PARMAIN	5, RUE DU CLOS POLLET
87003539	16592	95480		PARMAIN	RUE DU CLOS POLLET
87003540	16592	95480		PARMAIN	3, RUE DU CLOS POLLET
87003541	16592	95480		PARMAIN	1, RUE DU CLOS POLLET
87003542	16592	95480		PARMAIN	1, RUE DU CLOS POLLET
87003543	16592	95480		PARMAIN	11, RUE DU CLOS POLLET
87003544	16592	95480		PARMAIN	15, SENTE DES COTEAUX
87003545	16592	95480		PARMAIN	5, SENTE DES COTEAUX
87003546	16592	95480		PARMAIN	14, SENTE DES COTEAUX
87003547	16592	95480		PARMAIN	12, SENTE DES COTEAUX
87003548	16592	95480		PARMAIN	11, SENTE DES COTEAUX
87003549	16592	95480		PARMAIN	11, SENTE DES COTEAUX
87003550	16592	95480		PARMAIN	11, SENTE DES COTEAUX
87003551	16592	95480		PARMAIN	11, SENTE DES COTEAUX
87003552	16592	95480		PARMAIN	14, SENTE DES COTEAUX
87003553	16592	95480		PARMAIN	16, SENTE DES COTEAUX
87003554	16592	95480		PARMAIN	36, RUE ALBERT 1ER
87003555	16592	95480		PARMAIN	2, RUE DES BELLES POLLES
87003556	16592	95480		PARMAIN	4, RUE DES BELLES POLLES
87003557	16592	95480		PARMAIN	4, RUE DES BELLES POLLES
87003558	16592	95480		PARMAIN	6, RUE DES BELLES POLLES
87003559	16592	95480		PARMAIN	17, RUE DE NESLES
87003560	16592	95480		PARMAIN	17, RUE DE NESLES
87003561	16592	95480		PARMAIN	15b, RUE DE NESLES
87003562	16592	95480		PARMAIN	12, RUE DE NESLES
87003563	16592	95480		PARMAIN	11, RUE DE NESLES

Envoyé en préfecture le 01/08/2024

Reçu en préfecture le 01/08/2024

Publié le 01/08/2024

ID : 095-219504800-20240709-DEL202419A-AR



ASSET_ID	NUMCONTR	CODINSEE	DATEPOSE	COMMUNE	ADR
87003564	16592	95480		PARMAIN	11, R
87003565	16592	95313		ISLE-ADAM (L')	235,
87003566	16592	95480		PARMAIN	6, RUE DU PRESIDENT WILSON
87003567	16592	95480		PARMAIN	6, RUE DU PRESIDENT WILSON
87003568	16592	95480		PARMAIN	6, RUE DU PRESIDENT WILSON
87003569	16592	95480		PARMAIN	4, RUE DU PRESIDENT WILSON
87003570	16592	95480		PARMAIN	4, RUE DU PRESIDENT WILSON
87003571	16592	95480		PARMAIN	9, RUE DU PRESIDENT WILSON
87003572	16592	95480		PARMAIN	9, RUE DU PRESIDENT WILSON
87003573	16592	95480		PARMAIN	9, RUE DU PRESIDENT WILSON
87003574	16592	95480		PARMAIN	5b, RUE DU PRESIDENT WILSON
87003575	16592	95480		PARMAIN	5b, RUE DU PRESIDENT WILSON
87003576	16592	95480		PARMAIN	5b, RUE DU PRESIDENT WILSON
87003577	16592	95480		PARMAIN	5, RUE DU PRESIDENT WILSON
87003578	16592	95480		PARMAIN	3, RUE DU PRESIDENT WILSON
87003579	16592	95480		PARMAIN	3, RUE DU PRESIDENT WILSON
87003580	16592	95480		PARMAIN	108, RUE DU MARECHAL FOCH
87003581	16592	95480		PARMAIN	129, RUE DU MARECHAL FOCH
87003582	16592	95480		PARMAIN	129, RUE DU MARECHAL FOCH
87003583	16592	95480		PARMAIN	129, RUE DU MARECHAL FOCH
87003584	16592	95480		PARMAIN	129, RUE DU MARECHAL FOCH
87003585	16592	95480		PARMAIN	112, RUE DU MARECHAL FOCH
87003586	16592	95480		PARMAIN	20, CHEMIN DES GERANIUMS
87003587	16592	95480		PARMAIN	22, CHEMIN DES GERANIUMS
87003588	16592	95480		PARMAIN	24, CHEMIN DES GERANIUMS
87003589	16592	95480		PARMAIN	26, CHEMIN DES GERANIUMS
87003590	16592	95480		PARMAIN	28, CHEMIN DES GERANIUMS
87003591	16592	95480		PARMAIN	20, RUE PAUL CEZANNE
87003592	16592	95480		PARMAIN	2, RUE DES HIRONDELLES
87003593	16592	95480		PARMAIN	2, RUE DES HIRONDELLES
87003594	16592	95480		PARMAIN	2, RUE DES HIRONDELLES
87003595	16592	95480		PARMAIN	5, RUE JEAN DE LA FONTAINE
87003596	16592	95480		PARMAIN	5, RUE JEAN DE LA FONTAINE
87003597	16592	95480		PARMAIN	71, AVENUE DE PARIS
87003598	16592	95480		PARMAIN	71, AVENUE DE PARIS
87003599	16592	95480		PARMAIN	75, AVENUE DE PARIS
87003600	16592	95480		PARMAIN	77, AVENUE DE PARIS
87003601	16592	95480		PARMAIN	81, AVENUE DE PARIS
87003602	16592	95480		PARMAIN	81, AVENUE DE PARIS
87003603	16592	95480		PARMAIN	81, AVENUE DE PARIS
87003604	16592	95480		PARMAIN	85, AVENUE DE PARIS
87003605	16592	95480		PARMAIN	85, AVENUE DE PARIS
87003606	16592	95480		PARMAIN	1, RUE DU MOULIN
87003607	16592	95480		PARMAIN	23, RUE DU CLOS POLLET
87003608	16592	95480		PARMAIN	4, RUE DU CLOS POLLET
87003609	16592	95480		PARMAIN	31, RUE DU CLOS POLLET
87003610	16592	95480		PARMAIN	31, RUE DU CLOS POLLET
87003611	16592	95480		PARMAIN	33, RUE DU CLOS POLLET
87003612	16592	95480		PARMAIN	6, RUE DU CLOS POLLET
87003613	16592	95480		PARMAIN	35, RUE DU CLOS POLLET
87003614	16592	95480		PARMAIN	35, RUE DU CLOS POLLET
87003615	16592	95480		PARMAIN	37, RUE DU CLOS POLLET
87003616	16592	95480		PARMAIN	37b, RUE DU CLOS POLLET
87003617	16592	95480		PARMAIN	37t, RUE DU CLOS POLLET
87003618	16592	95480		PARMAIN	37t, RUE DU CLOS POLLET
87003619	16592	95480		PARMAIN	39, RUE DU CLOS POLLET
87003620	16592	95480		PARMAIN	39, RUE DU CLOS POLLET
87003621	16592	95480		PARMAIN	39, RUE DU CLOS POLLET
87003622	16592	95480		PARMAIN	45, RUE DU CLOS POLLET
87003623	16592	95480		PARMAIN	43, RUE DU CLOS POLLET
87003624	16592	95480		PARMAIN	10, RUE DES MAILLETS

Envoyé en préfecture le 01/08/2024

Reçu en préfecture le 01/08/2024

Publié le 01/08/2024



ID : 095-219504800-20240709-DEL202419A-AR

ASSET_ID	NUMCONTR	CODINSEE	DATEPOSE	COMMUNE	ADR
87003625	16592	95480		PARMAIN	11, P
87003626	16592	95480		PARMAIN	11, P
87003627	16592	95480		PARMAIN	9, RUE DE NESLES
87003628	16592	95480		PARMAIN	9, RUE DE NESLES
87003629	16592	95480		PARMAIN	7, RUE DE NESLES
87003630	16592	95480		PARMAIN	7, RUE DE NESLES
87003631	16592	95480		PARMAIN	7, RUE DE NESLES
87003632	16592	95480		PARMAIN	3, RUE DE NESLES
87003633	16592	95480		PARMAIN	3, RUE DE NESLES
87003634	16592	95480		PARMAIN	RUE DE NESLES
87003635	16592	95480		PARMAIN	4, RUE DE NESLES
87003636	16592	95480		PARMAIN	2b, RUE DE NESLES
87003637	16592	95480		PARMAIN	2, RUE DE NESLES
87003638	16592	95480		PARMAIN	1, RUE DE NESLES
87003639	16592	95480		PARMAIN	103, RUE DU MARECHAL FOCH
87003640	16592	95480		PARMAIN	103, RUE DU MARECHAL FOCH
87003641	16592	95480		PARMAIN	103, RUE DU MARECHAL FOCH
87003642	16592	95480		PARMAIN	92, RUE DU MARECHAL FOCH
87003643	16592	95480		PARMAIN	92, RUE DU MARECHAL FOCH
87003644	16592	95480		PARMAIN	92, RUE DU MARECHAL FOCH
87003645	16592	95480		PARMAIN	90, RUE DU MARECHAL FOCH
87003646	16592	95480		PARMAIN	112, RUE DU MARECHAL FOCH
87003647	16592	95480		PARMAIN	112, RUE DU MARECHAL FOCH
87003648	16592	95480		PARMAIN	112, RUE DU MARECHAL FOCH
87003649	16592	95480		PARMAIN	120, RUE DU MARECHAL FOCH
87003650	16592	95480		PARMAIN	120, RUE DU MARECHAL FOCH
87003651	16592	95480		PARMAIN	131, RUE DU MARECHAL FOCH
87003652	16592	95480		PARMAIN	131, RUE DU MARECHAL FOCH
87003653	16592	95480		PARMAIN	147, RUE DU MARECHAL FOCH
87003654	16592	95480		PARMAIN	146, RUE DU MARECHAL FOCH
87003655	16592	95480		PARMAIN	161, RUE DU MARECHAL FOCH
87003656	16592	95480		PARMAIN	157b, RUE DU MARECHAL FOCH
87003657	16592	95480		PARMAIN	140, RUE DU MARECHAL FOCH
87003658	16592	95480		PARMAIN	138, RUE DU MARECHAL FOCH
87003659	16592	95480		PARMAIN	26, RUE BLANCHET
87003660	16592	95480		PARMAIN	24, RUE BLANCHET
87003661	16592	95480		PARMAIN	22, RUE BLANCHET
87003662	16592	95480		PARMAIN	20, RUE BLANCHET
87003663	16592	95480		PARMAIN	20, RUE BLANCHET
87003664	16592	95480		PARMAIN	6, RUE BLANCHET
87003665	16592	95480		PARMAIN	8, RUE DE PERSAN
87003666	16592	95480		PARMAIN	8, RUE DE PERSAN
87003667	16592	95480		PARMAIN	87, AVENUE DE PARIS
87003668	16592	95480		PARMAIN	87, AVENUE DE PARIS
87003669	16592	95480		PARMAIN	38, AVENUE DE PARIS
87003670	16592	95480		PARMAIN	69, AVENUE DE PARIS
87003671	16592	95480		PARMAIN	69, AVENUE DE PARIS
87003672	16592	95480		PARMAIN	67, AVENUE DE PARIS
87003673	16592	95480		PARMAIN	59, AVENUE DE PARIS
87003674	16592	95480		PARMAIN	59, AVENUE DE PARIS
87003675	16592	95480		PARMAIN	57, AVENUE DE PARIS
87003676	16592	95480		PARMAIN	55, AVENUE DE PARIS
87003677	16592	95480		PARMAIN	53, AVENUE DE PARIS
87003678	16592	95480		PARMAIN	53, AVENUE DE PARIS
87003679	16592	95480		PARMAIN	53, AVENUE DE PARIS
87003680	16592	95480		PARMAIN	51, AVENUE DE PARIS
87003681	16592	95480		PARMAIN	49, AVENUE DE PARIS
87003682	16592	95480		PARMAIN	47, AVENUE DE PARIS
87003683	16592	95480		PARMAIN	45, AVENUE DE PARIS
87003684	16592	95480		PARMAIN	43, AVENUE DE PARIS
87003685	16592	95480		PARMAIN	43, AVENUE DE PARIS

Envoyé en préfecture le 01/08/2024

Reçu en préfecture le 01/08/2024

Publié le 01/08/2024



ID : 095-219504800-20240709-DEL202419A-AR

ASSET_ID	NUMCONTR	CODINSEE	DATEPOSE	COMMUNE	ADR
87003686	16592	95480		PARMAIN	43,
87003687	16592	95480		PARMAIN	41,
87003688	16592	95480		PARMAIN	10, RUE DES MAILLETS
87003689	16592	95480		PARMAIN	10, RUE DES MAILLETS
87003690	16592	95480		PARMAIN	13, RUE DES MAILLETS
87003691	16592	95480		PARMAIN	11, RUE DES MAILLETS
87003692	16592	95480		PARMAIN	7b, RUE DES MAILLETS
87003693	16592	95480		PARMAIN	7b, RUE DES MAILLETS
87003694	16592	95480		PARMAIN	7b, RUE DES MAILLETS
87003695	16592	95480		PARMAIN	8, RUE DES MAILLETS
87003696	16592	95480		PARMAIN	8, RUE DES MAILLETS
87003697	16592	95480		PARMAIN	RUE DES MAILLETS
87003698	16592	95480		PARMAIN	4, RUE DES MAILLETS
87003699	16592	95480		PARMAIN	4, RUE DES MAILLETS
87003700	16592	95480		PARMAIN	4, RUE DES MAILLETS
87003701	16592	95480		PARMAIN	4, RUE DES MAILLETS
87003702	16592	95480		PARMAIN	3, RUE DES MAILLETS
87003704	16592	95480		PARMAIN	99, RUE DE PONTOISE
87003705	16592	95480		PARMAIN	4, RUE DE PERSAN
87003706	16592	95480		PARMAIN	4, RUE DE PERSAN
87003707	16592	95480		PARMAIN	90, RUE DU MARECHAL FOCH
87003708	16592	95480		PARMAIN	88, RUE DU MARECHAL FOCH
87003709	16592	95480		PARMAIN	88, RUE DU MARECHAL FOCH
87003710	16592	95480		PARMAIN	86, RUE DU MARECHAL FOCH
87003711	16592	95480		PARMAIN	84, RUE DU MARECHAL FOCH
87003712	16592	95480		PARMAIN	82, RUE DU MARECHAL FOCH
87003713	16592	95480		PARMAIN	82, RUE DU MARECHAL FOCH
87003714	16592	95480		PARMAIN	80, RUE DU MARECHAL FOCH
87003715	16592	95480		PARMAIN	80, RUE DU MARECHAL FOCH
87003716	16592	95480		PARMAIN	80, RUE DU MARECHAL FOCH
87003717	16592	95480		PARMAIN	80, RUE DU MARECHAL FOCH
87003718	16592	95480		PARMAIN	97, RUE DU MARECHAL FOCH
87003719	16592	95480		PARMAIN	68, RUE DU MARECHAL FOCH
87003720	16592	95480		PARMAIN	68, RUE DU MARECHAL FOCH
87003721	16592	95480		PARMAIN	CHEMIN DE MONTARENE
87003722	16592	95480		PARMAIN	26, RUE DE NESLES
87003723	16592	95480		PARMAIN	20, RUE DE NESLES
87003724	16592	95480		PARMAIN	7, RUE DU LIEUTENANT GUILBERT
87003725	16592	95480		PARMAIN	11, RUE DU LIEUTENANT GUILBERT
87003726	16592	95480		PARMAIN	13, RUE DU LIEUTENANT GUILBERT
87003727	16592	95480		PARMAIN	19, RUE DU LIEUTENANT GUILBERT
87003728	16592	95480		PARMAIN	10, RUE DE PERSAN
87003729	16592	95480		PARMAIN	12, RUE DE PERSAN
87003730	16592	95480		PARMAIN	12, RUE DE PERSAN
87003731	16592	95480		PARMAIN	14, RUE DE PERSAN
87003732	16592	95480		PARMAIN	18, RUE DE PERSAN
87003733	16592	95480		PARMAIN	20, RUE DE PERSAN
87003734	16592	95480		PARMAIN	20, RUE DE PERSAN
87003735	16592	95480		PARMAIN	20, RUE DE PERSAN
87003736	16592	95480		PARMAIN	22, RUE DE PERSAN
87003737	16592	95480		PARMAIN	24, RUE DE PERSAN
87003738	16592	95480		PARMAIN	24, RUE DE PERSAN
87003739	16592	95480		PARMAIN	28, RUE DE PERSAN
87003740	16592	95480		PARMAIN	28, RUE DE PERSAN
87003741	16592	95480		PARMAIN	30, RUE DE PERSAN
87003742	16592	95480		PARMAIN	4, RUE DU MARECHAL FOCH
87003743	16592	95480		PARMAIN	6, RUE DU MARECHAL FOCH
87003744	16592	95480		PARMAIN	6b, RUE DU MARECHAL FOCH
87003745	16592	95480		PARMAIN	6b, RUE DU MARECHAL FOCH
87003746	16592	95480		PARMAIN	6b, RUE DU MARECHAL FOCH
87003747	16592	95480		PARMAIN	8, RUE DU MARECHAL FOCH

Envoyé en préfecture le 01/08/2024

Reçu en préfecture le 01/08/2024

Publié le 01/08/2024

ID : 095-219504800-20240709-DEL202419A-AR



ASSET_ID	NUMCONTR	CODINSEE	DATEPOSE	COMMUNE	ADR
87003748	16592	95480		PARMAIN	12, P
87003749	16592	95480		PARMAIN	39, A
87003750	16592	95480		PARMAIN	39, AVENUE DE PARIS
87003751	16592	95480		PARMAIN	39, AVENUE DE PARIS
87003752	16592	95480		PARMAIN	37, AVENUE DE PARIS
87003753	16592	95480		PARMAIN	35, AVENUE DE PARIS
87003754	16592	95480		PARMAIN	35, AVENUE DE PARIS
87003755	16592	95480		PARMAIN	33, AVENUE DE PARIS
87003756	16592	95480		PARMAIN	33, AVENUE DE PARIS
87003757	16592	95480		PARMAIN	31, AVENUE DE PARIS
87003758	16592	95480		PARMAIN	31, AVENUE DE PARIS
87003759	16592	95480		PARMAIN	29, AVENUE DE PARIS
87003760	16592	95480		PARMAIN	29, AVENUE DE PARIS
87003761	16592	95480		PARMAIN	29, AVENUE DE PARIS
87003762	16592	95480		PARMAIN	27, AVENUE DE PARIS
87003763	16592	95480		PARMAIN	25, AVENUE DE PARIS
87003764	16592	95480		PARMAIN	23, AVENUE DE PARIS
87003765	16592	95480		PARMAIN	21, AVENUE DE PARIS
87003766	16592	95480		PARMAIN	19, AVENUE DE PARIS
87003767	16592	95480		PARMAIN	17, AVENUE DE PARIS
87003768	16592	95480		PARMAIN	15, AVENUE DE PARIS
87003769	16592	95480		PARMAIN	13, AVENUE DE PARIS
87003770	16592	95480		PARMAIN	93, RUE DE PONTOISE
87003771	16592	95480		PARMAIN	58, RUE DE RONQUEROLLES
87003772	16592	95480		PARMAIN	55b, RUE DE RONQUEROLLES
87003773	16592	95480		PARMAIN	55b, RUE DE RONQUEROLLES
87003774	16592	95480		PARMAIN	55b, RUE DE RONQUEROLLES
87003775	16592	95480		PARMAIN	57b, RUE DE RONQUEROLLES
87003776	16592	95480		PARMAIN	54, RUE DE RONQUEROLLES
87003777	16592	95480		PARMAIN	50, RUE DE RONQUEROLLES
87003778	16592	95480		PARMAIN	50, RUE DE RONQUEROLLES
87003779	16592	95480		PARMAIN	48, RUE DE RONQUEROLLES
87003780	16592	95480		PARMAIN	48, RUE DE RONQUEROLLES
87003781	16592	95480		PARMAIN	46, RUE DE RONQUEROLLES
87003782	16592	95480		PARMAIN	46, RUE DE RONQUEROLLES
87003783	16592	95480		PARMAIN	44, RUE DE RONQUEROLLES
87003784	16592	95480		PARMAIN	43b, RUE DE RONQUEROLLES
87003785	16592	95480		PARMAIN	43, RUE DE RONQUEROLLES
87003786	16592	95480		PARMAIN	41, RUE DE RONQUEROLLES
87003787	16592	95480		PARMAIN	41, RUE DE RONQUEROLLES
87003788	16592	95480		PARMAIN	37, RUE DE RONQUEROLLES
87003789	16592	95480		PARMAIN	37, RUE DE RONQUEROLLES
87003790	16592	95480		PARMAIN	40b, RUE DE RONQUEROLLES
87003791	16592	95480		PARMAIN	21, RUE DU LIEUTENANT GUILBERT
87003792	16592	95480		PARMAIN	5, RUE DU LIEUTENANT GUILBERT
87003793	16592	95480		PARMAIN	5, RUE DU LIEUTENANT GUILBERT
87003794	16592	95480		PARMAIN	3, RUE DU LIEUTENANT GUILBERT
87003795	16592	95480		PARMAIN	3, RUE DU LIEUTENANT GUILBERT
87003796	16592	95480		PARMAIN	19, RUE DE NESLES
87003797	16592	95480		PARMAIN	1, RUE HECTOR BERLIOZ
87003798	16592	95480		PARMAIN	2, RUE HECTOR BERLIOZ
87003799	16592	95480		PARMAIN	3, RUE HECTOR BERLIOZ
87003800	16592	95480		PARMAIN	4, RUE HECTOR BERLIOZ
87003801	16592	95480		PARMAIN	5, RUE HECTOR BERLIOZ
87003802	16592	95480		PARMAIN	6, RUE HECTOR BERLIOZ
87003803	16592	95480		PARMAIN	7, RUE HECTOR BERLIOZ
87003804	16592	95480		PARMAIN	8, RUE HECTOR BERLIOZ
87003805	16592	95480		PARMAIN	37, ALLEE BIZET
87003806	16592	95480		PARMAIN	39, ALLEE BIZET
87003807	16592	95480		PARMAIN	39, ALLEE BIZET
87003808	16592	95480		PARMAIN	9, RUE HECTOR BERLIOZ

Envoyé en préfecture le 01/08/2024

Reçu en préfecture le 01/08/2024

Publié le 01/08/2024

ID : 095-219504800-20240709-DEL202419A-AR



ASSET_ID	NUMCONTR	CODINSEE	DATEPOSE	COMMUNE	ADR
87003809	16592	95480		PARMAIN	10, P
87003810	16592	95480		PARMAIN	36, A
87003811	16592	95480		PARMAIN	35, ALLEE ARTHUR HONEGGER
87003812	16592	95480		PARMAIN	14, RUE DU MARECHAL FOCH
87003813	16592	95480		PARMAIN	14, RUE DU MARECHAL FOCH
87003814	16592	95134		CHAMPAGNE SUR OIS	13, RUE DE PONTOISE
87003815	16592	95134		CHAMPAGNE SUR OIS	15, RUE DE PONTOISE
87003816	16592	95134		CHAMPAGNE SUR OIS	21, RUE DE PONTOISE
87003817	16592	95134		CHAMPAGNE SUR OIS	21, RUE DE PONTOISE
87003818	16592	95134		CHAMPAGNE SUR OIS	51, RUE DE PONTOISE
87003819	16592	95134		CHAMPAGNE SUR OIS	51, RUE DE PONTOISE
87003820	16592	95134		CHAMPAGNE SUR OIS	18, RUE DE PONTOISE
87003821	16592	95134		CHAMPAGNE SUR OIS	18, RUE DE PONTOISE
87003822	16592	95134		CHAMPAGNE SUR OIS	47, RUE DE PONTOISE
87003823	16592	95134		CHAMPAGNE SUR OIS	47, RUE DE PONTOISE
87003824	16592	95134		CHAMPAGNE SUR OIS	16, RUE DE PONTOISE
87003825	16592	95134		CHAMPAGNE SUR OIS	14, RUE DE PONTOISE
87003826	16592	95134		CHAMPAGNE SUR OIS	14, RUE DE PONTOISE
87003827	16592	95313		ISLE-ADAM (L')	4, RUE AUGUSTE GIROLLE
87003828	16592	95313		ISLE-ADAM (L')	4, RUE AUGUSTE GIROLLE
87003829	16592	95313		ISLE-ADAM (L')	10, RUE AUGUSTE GIROLLE
87003830	16592	95313		ISLE-ADAM (L')	10, RUE AUGUSTE GIROLLE
87003831	16592	95313		ISLE-ADAM (L')	10, RUE AUGUSTE GIROLLE
87003832	16592	95313		ISLE-ADAM (L')	12, RUE AUGUSTE GIROLLE
87003833	16592	95313		ISLE-ADAM (L')	14, RUE AUGUSTE GIROLLE
87003834	16592	95480		PARMAIN	11, AVENUE DE PARIS
87003835	16592	95480		PARMAIN	103, AVENUE DE PARIS
87003836	16592	95480		PARMAIN	103, AVENUE DE PARIS
87003837	16592	95480		PARMAIN	101, AVENUE DE PARIS
87003838	16592	95480		PARMAIN	99, AVENUE DE PARIS
87003839	16592	95480		PARMAIN	99, AVENUE DE PARIS
87003840	16592	95480		PARMAIN	97, AVENUE DE PARIS
87003841	16592	95480		PARMAIN	97, AVENUE DE PARIS
87003842	16592	95480		PARMAIN	93, AVENUE DE PARIS
87003843	16592	95480		PARMAIN	93, AVENUE DE PARIS
87003844	16592	95480		PARMAIN	17, RUE DES HIRONDELLES
87003845	16592	95480		PARMAIN	28, RUE DES CHARDONNERETS
87003846	16592	95480		PARMAIN	26, RUE DES CHARDONNERETS
87003847	16592	95480		PARMAIN	26, RUE DES CHARDONNERETS
87003848	16592	95480		PARMAIN	24, RUE DES CHARDONNERETS
87003849	16592	95480		PARMAIN	24, RUE DES CHARDONNERETS
87003850	16592	95480		PARMAIN	22, RUE DES CHARDONNERETS
87003851	16592	95480		PARMAIN	22, RUE DES CHARDONNERETS
87003852	16592	95480		PARMAIN	20, RUE DES CHARDONNERETS
87003853	16592	95480		PARMAIN	20, RUE DES CHARDONNERETS
87003854	16592	95480		PARMAIN	18, RUE DES CHARDONNERETS
87003855	16592	95480		PARMAIN	40b, RUE DE RONQUEROLLES
87003856	16592	95480		PARMAIN	40, RUE DE RONQUEROLLES
87003857	16592	95480		PARMAIN	40, RUE DE RONQUEROLLES
87003858	16592	95480		PARMAIN	29, RUE DE RONQUEROLLES
87003859	16592	95480		PARMAIN	29b, RUE DE RONQUEROLLES
87003860	16592	95480		PARMAIN	29b, RUE DE RONQUEROLLES
87003861	16592	95480		PARMAIN	36, RUE DE RONQUEROLLES
87003862	16592	95480		PARMAIN	27, RUE DE RONQUEROLLES
87003863	16592	95480		PARMAIN	20, RUE DE RONQUEROLLES
87003864	16592	95480		PARMAIN	15, RUE DE RONQUEROLLES
87003865	16592	95480		PARMAIN	15, RUE DE RONQUEROLLES
87003866	16592	95480		PARMAIN	22, RUE DE RONQUEROLLES
87003867	16592	95480		PARMAIN	22, RUE DE RONQUEROLLES
87003868	16592	95480		PARMAIN	22b, RUE DE RONQUEROLLES
87003869	16592	95480		PARMAIN	17b, RUE DE RONQUEROLLES

Envoyé en préfecture le 01/08/2024

Reçu en préfecture le 01/08/2024

Publié le 01/08/2024

ID : 095-219504800-20240709-DEL202419A-AR



ASSET_ID	NUMCONTR	CODINSEE	DATEPOSE	COMMUNE	ADR
87003870	16592	95480		PARMAIN	17b,
87003871	16592	95480		PARMAIN	24,
87003872	16592	95480		PARMAIN	24, RUE DE RONQUEROLLES
87003873	16592	95480		PARMAIN	19, RUE DE RONQUEROLLES
87003874	16592	95480		PARMAIN	18, RUE DE RONQUEROLLES
87003875	16592	95480		PARMAIN	9, RUE DE RONQUEROLLES
87003876	16592	95480		PARMAIN	34, ALLEE ARTHUR HONEGGER
87003877	16592	95480		PARMAIN	32, ALLEE ARTHUR HONEGGER
87003878	16592	95480		PARMAIN	32, ALLEE ARTHUR HONEGGER
87003879	16592	95480		PARMAIN	31, ALLEE ARTHUR HONEGGER
87003880	16592	95480		PARMAIN	31, ALLEE ARTHUR HONEGGER
87003881	16592	95480		PARMAIN	30, ALLEE ARTHUR HONEGGER
87003882	16592	95480		PARMAIN	30, ALLEE ARTHUR HONEGGER
87003883	16592	95480		PARMAIN	28, ALLEE ARTHUR HONEGGER
87003884	16592	95480		PARMAIN	27, ALLEE ARTHUR HONEGGER
87003885	16592	95480		PARMAIN	27, ALLEE ARTHUR HONEGGER
87003886	16592	95480		PARMAIN	26, ALLEE ARTHUR HONEGGER
87003887	16592	95480		PARMAIN	25, ALLEE ARTHUR HONEGGER
87003888	16592	95480		PARMAIN	25, ALLEE ARTHUR HONEGGER
87003889	16592	95480		PARMAIN	24, ALLEE ARTHUR HONEGGER
87003890	16592	95480		PARMAIN	23, ALLEE ARTHUR HONEGGER
87003891	16592	95480		PARMAIN	21, ALLEE ARTHUR HONEGGER
87003892	16592	95480		PARMAIN	20, ALLEE ARTHUR HONEGGER
87003893	16592	95480		PARMAIN	19, ALLEE ARTHUR HONEGGER
87003894	16592	95480		PARMAIN	49, ALLEE E. LALO
87003895	16592	95480		PARMAIN	48, ALLEE E. LALO
87003896	16592	95480		PARMAIN	47, ALLEE E. LALO
87003897	16592	95313		ISLE-ADAM (L')	16, RUE AUGUSTE GIROLLE
87003898	16592	95313		ISLE-ADAM (L')	18, RUE AUGUSTE GIROLLE
87003899	16592	95313		ISLE-ADAM (L')	1, RUE EMILE VOLANT
87003900	16592	95313		ISLE-ADAM (L')	3, RUE EMILE VOLANT
87003901	16592	95313		ISLE-ADAM (L')	7, RUE EMILE VOLANT
87003902	16592	95313		ISLE-ADAM (L')	7, RUE EMILE VOLANT
87003903	16592	95313		ISLE-ADAM (L')	9, RUE EMILE VOLANT
87003904	16592	95313		ISLE-ADAM (L')	9, RUE EMILE VOLANT
87003905	16592	95313		ISLE-ADAM (L')	28, RUE PIERRE MORARD
87003906	16592	95313		ISLE-ADAM (L')	26, RUE PIERRE MORARD
87003907	16592	95313		ISLE-ADAM (L')	24b, RUE PIERRE MORARD
87003908	16592	95313		ISLE-ADAM (L')	24, RUE PIERRE MORARD
87003909	16592	95313		ISLE-ADAM (L')	20B, RUE PIERRE MORARD
87003910	16592	95313		ISLE-ADAM (L')	16, RUE PIERRE MORARD
87003911	16592	95313		ISLE-ADAM (L')	12, RUE PIERRE MORARD
87003912	16592	95313		ISLE-ADAM (L')	12, RUE PIERRE MORARD
87003913	16592	95313		ISLE-ADAM (L')	9b, RUE DU GUILLERY
87003914	16592	95313		ISLE-ADAM (L')	9, RUE DU GUILLERY
87003915	16592	95313		ISLE-ADAM (L')	8, RUE PIERRE MORARD
87003916	16592	95313		ISLE-ADAM (L')	6, RUE PIERRE MORARD
87003917	16592	95313		ISLE-ADAM (L')	6, RUE PIERRE MORARD
87003918	16592	95313		ISLE-ADAM (L')	4, RUE PIERRE MORARD
87003919	16592	95480		PARMAIN	18, RUE DES CHARDONNERETS
87003920	16592	95480		PARMAIN	12, RUE DES CHARDONNERETS
87003921	16592	95480		PARMAIN	12, RUE DES CHARDONNERETS
87003922	16592	95480		PARMAIN	10, RUE DES CHARDONNERETS
87003923	16592	95480		PARMAIN	10, RUE DES CHARDONNERETS
87003924	16592	95480		PARMAIN	8, RUE DES CHARDONNERETS
87003925	16592	95480		PARMAIN	8, RUE DES CHARDONNERETS
87003926	16592	95480		PARMAIN	6, RUE DES CHARDONNERETS
87003927	16592	95480		PARMAIN	4, RUE DES CHARDONNERETS
87003928	16592	95480		PARMAIN	4, RUE DES CHARDONNERETS
87003929	16592	95480		PARMAIN	2, RUE DES CHARDONNERETS
87003930	16592	95480		PARMAIN	2, RUE DES CHARDONNERETS

Envoyé en préfecture le 01/08/2024

Reçu en préfecture le 01/08/2024

Publié le 01/08/2024



ID : 095-219504800-20240709-DEL202419A-AR

ASSET_ID	NUMCONTR	CODINSEE	DATEPOSE	COMMUNE	ADR
87003931	16592	95480		PARMAIN	8, RUE
87003932	16592	95480		PARMAIN	10, RUE
87003933	16592	95480		PARMAIN	10, RUE DES HIRONDELLES
87003934	16592	95480		PARMAIN	8, RUE DES HIRONDELLES
87003935	16592	95480		PARMAIN	8, RUE DES HIRONDELLES
87003936	16592	95480		PARMAIN	6, RUE DES HIRONDELLES
87003937	16592	95480		PARMAIN	2, RUE DES HIRONDELLES
87003938	16592	95480		PARMAIN	14, RUE DES HIRONDELLES
87003939	16592	95480		PARMAIN	14, RUE DES HIRONDELLES
87003940	16592	95480		PARMAIN	9, RUE DE RONQUEROLLES
87003941	16592	95480		PARMAIN	14, RUE DE RONQUEROLLES
87003942	16592	95480		PARMAIN	14, RUE DE RONQUEROLLES
87003943	16592	95480		PARMAIN	12, RUE DE RONQUEROLLES
87003944	16592	95480		PARMAIN	12, RUE DE RONQUEROLLES
87003945	16592	95480		PARMAIN	10, RUE DE RONQUEROLLES
87003946	16592	95480		PARMAIN	7, RUE DE RONQUEROLLES
87003947	16592	95480		PARMAIN	6, RUE DE RONQUEROLLES
87003948	16592	95480		PARMAIN	4, RUE DE RONQUEROLLES
87003949	16592	95480		PARMAIN	4, RUE DE RONQUEROLLES
87003950	16592	95480		PARMAIN	1, RUE DE RONQUEROLLES
87003951	16592	95480		PARMAIN	1, RUE DE RONQUEROLLES
87003952	16592	95480		PARMAIN	117, RUE DU MARECHAL JOFFRE
87003953	16592	95480		PARMAIN	117, RUE DU MARECHAL JOFFRE
87003954	16592	95480		PARMAIN	6, CHEMIN DE VAUX
87003955	16592	95480		PARMAIN	8, CHEMIN DE VAUX
87003956	16592	95480		PARMAIN	10, CHEMIN DE VAUX
87003957	16592	95480		PARMAIN	117, RUE DU MARECHAL JOFFRE
87003958	16592	95480		PARMAIN	115, RUE DU MARECHAL JOFFRE
87003959	16592	95480		PARMAIN	1, RUE DU CHENE CONTI
87003960	16592	95480		PARMAIN	62, RUE DE RONQUEROLLES
87003961	16592	95480		PARMAIN	46, ALLEE E. LALO
87003962	16592	95480		PARMAIN	45, ALLEE E. LALO
87003963	16592	95480		PARMAIN	44, ALLEE MAURICE RAVEL
87003964	16592	95480		PARMAIN	43, ALLEE MAURICE RAVEL
87003965	16592	95480		PARMAIN	42, ALLEE MAURICE RAVEL
87003966	16592	95480		PARMAIN	41, ALLEE MAURICE RAVEL
87003967	16592	95480		PARMAIN	40, ALLEE MAURICE RAVEL
87003968	16592	95480		PARMAIN	54, ALLEE CLAUDE DEBUSSY
87003969	16592	95480		PARMAIN	55, ALLEE CLAUDE DEBUSSY
87003970	16592	95480		PARMAIN	72, ALLEE CLAUDE DEBUSSY
87003971	16592	95480		PARMAIN	71, ALLEE CLAUDE DEBUSSY
87003972	16592	95480		PARMAIN	56, ALLEE CLAUDE DEBUSSY
87003973	16592	95480		PARMAIN	69, ALLEE CLAUDE DEBUSSY
87003974	16592	95480		PARMAIN	69, ALLEE CLAUDE DEBUSSY
87003975	16592	95480		PARMAIN	68, ALLEE CLAUDE DEBUSSY
87003976	16592	95480		PARMAIN	68, ALLEE CLAUDE DEBUSSY
87003977	16592	95480		PARMAIN	68, ALLEE CLAUDE DEBUSSY
87003978	16592	95480		PARMAIN	67, ALLEE CLAUDE DEBUSSY
87003979	16592	95480		PARMAIN	67, ALLEE CLAUDE DEBUSSY
87003980	16592	95480		PARMAIN	63, ALLEE CLAUDE DEBUSSY
87003981	16592	95480		PARMAIN	62, ALLEE CLAUDE DEBUSSY
87003982	16592	95313		ISLE-ADAM (L')	4, RUE PIERRE MORARD
87003983	16592	95313		ISLE-ADAM (L')	4, RUE PIERRE MORARD
87003984	16592	95313		ISLE-ADAM (L')	9b, RUE DU GUILLERY
87003985	16592	95313		ISLE-ADAM (L')	9, RUE DU GUILLERY
87003986	16592	95313		ISLE-ADAM (L')	11, RESIDENCE LA RENARDIERE
87003987	16592	95313		ISLE-ADAM (L')	11, RESIDENCE LA RENARDIERE
87003988	16592	95313		ISLE-ADAM (L')	46ter, AVENUE DE PARIS
87003989	16592	95313		ISLE-ADAM (L')	46ter, AVENUE DE PARIS
87003990	16592	95313		ISLE-ADAM (L')	142bis, RUE DE PONTOISE
87003991	16592	95313		ISLE-ADAM (L')	2, RUE CHARLES BINDER

Envoyé en préfecture le 01/08/2024

Reçu en préfecture le 01/08/2024

Publié le 01/08/2024

ID : 095-219504800-20240709-DEL202419A-AR



ASSET_ID	NUMCONTR	CODINSEE	DATEPOSE	COMMUNE	ADR
87003992	16592	95313		ISLE-ADAM (L')	2bis
87003993	16592	95313		ISLE-ADAM (L')	4, RUE
87003994	16592	95313		ISLE-ADAM (L')	4, RUE CHARLES BINDER
87003995	16592	95313		ISLE-ADAM (L')	4, RUE CHARLES BINDER
87003996	16592	95313		ISLE-ADAM (L')	6, RUE CHARLES BINDER
87003997	16592	95313		ISLE-ADAM (L')	6, RUE CHARLES BINDER
87003998	16592	95313		ISLE-ADAM (L')	6, RUE CHARLES BINDER
87003999	16592	95313		ISLE-ADAM (L')	14, RUE CHARLES BINDER
87004000	16592	95313		ISLE-ADAM (L')	14, RUE CHARLES BINDER
87004001	16592	95313		ISLE-ADAM (L')	16, RUE CHARLES BINDER
87004002	16592	95313		ISLE-ADAM (L')	15, RUE CHARLES BINDER
87004003	16592	95313		ISLE-ADAM (L')	21, RUE CHARLES BINDER
87004004	16592	95480		PARMAIN	16, RUE DES HIRONDELLES
87004005	16592	95480		PARMAIN	16, RUE DES HIRONDELLES
87004006	16592	95480		PARMAIN	18, RUE DES HIRONDELLES
87004007	16592	95480		PARMAIN	18, RUE DES HIRONDELLES
87004008	16592	95480		PARMAIN	20, RUE DES HIRONDELLES
87004009	16592	95480		PARMAIN	20, RUE DES HIRONDELLES
87004010	16592	95480		PARMAIN	22, RUE DES HIRONDELLES
87004011	16592	95480		PARMAIN	22, RUE DES HIRONDELLES
87004012	16592	95480		PARMAIN	17, RUE DES HIRONDELLES
87004013	16592	95480		PARMAIN	17, RUE DES HIRONDELLES
87004014	16592	95480		PARMAIN	2, RUE PAUL FERRY
87004015	16592	95480		PARMAIN	116, CHEMIN DES ACACIAS
87004016	16592	95480		PARMAIN	116, CHEMIN DES ACACIAS
87004017	16592	95480		PARMAIN	116, CHEMIN DES ACACIAS
87004018	16592	95480		PARMAIN	2, RUE PAUL ELUARD
87004019	16592	95480		PARMAIN	4, RUE PAUL ELUARD
87004020	16592	95480		PARMAIN	4, RUE PAUL ELUARD
87004021	16592	95480		PARMAIN	5, RUE PAUL ELUARD
87004022	16592	95480		PARMAIN	5, RUE PAUL ELUARD
87004023	16592	95480		PARMAIN	5, RUE PAUL ELUARD
87004024	16592	95480		PARMAIN	7, RUE PAUL ELUARD
87004025	16592	95480		PARMAIN	62, RUE DE RONQUEROLLES
87004026	16592	95480		PARMAIN	59, RUE DE RONQUEROLLES
87004027	16592	95480		PARMAIN	59, RUE DE RONQUEROLLES
87004028	16592	95480		PARMAIN	61, RUE DE RONQUEROLLES
87004029	16592	95480		PARMAIN	57, RUE DE RONQUEROLLES
87004030	16592	95480		PARMAIN	57, RUE DE RONQUEROLLES
87004031	16592	95480		PARMAIN	50, RUE DE RONQUEROLLES
87004032	16592	95480		PARMAIN	32, RUE DE RONQUEROLLES
87004033	16592	95480		PARMAIN	32, RUE DE RONQUEROLLES
87004034	16592	95480		PARMAIN	28, RUE DE RONQUEROLLES
87004035	16592	95480		PARMAIN	28, RUE DE RONQUEROLLES
87004036	16592	95480		PARMAIN	28, RUE DE RONQUEROLLES
87004037	16592	95480		PARMAIN	21, RUE DU MARECHAL JOFFRE
87004038	16592	95480		PARMAIN	28, RUE DU MARECHAL JOFFRE
87004039	16592	95480		PARMAIN	28, RUE DU MARECHAL JOFFRE
87004040	16592	95480		PARMAIN	24, RUE DU MARECHAL JOFFRE
87004041	16592	95480		PARMAIN	24, RUE DU MARECHAL JOFFRE
87004042	16592	95480	01/08/2019 00:00	PARMAIN	60, RUE DU MARECHAL FOCH
87004043	16592	95480	01/08/2019 00:00	PARMAIN	60, RUE DU MARECHAL FOCH
87004044	16592	95480		PARMAIN	1, RUE DU MARECHAL JOFFRE
87004045	16592	95480		PARMAIN	22, RUE DU MARECHAL JOFFRE
87004046	16592	95480		PARMAIN	61, ALLEE CLAUDE DEBUSSY
87004047	16592	95480		PARMAIN	64, ALLEE CLAUDE DEBUSSY
87004048	16592	95480		PARMAIN	65, ALLEE CLAUDE DEBUSSY
87004049	16592	95480		PARMAIN	65, ALLEE CLAUDE DEBUSSY
87004050	16592	95480		PARMAIN	76, ALLEE SAINT-SAENS
87004051	16592	95480		PARMAIN	77, ALLEE SAINT-SAENS
87004052	16592	95480		PARMAIN	78, ALLEE SAINT-SAENS

Envoyé en préfecture le 01/08/2024

Reçu en préfecture le 01/08/2024

Publié le 01/08/2024



ID : 095-219504800-20240709-DEL202419A-AR

ASSET_ID	NUMCONTR	CODINSEE	DATEPOSE	COMMUNE	ADR
87004053	16592	95480		PARMAIN	79, A
87004054	16592	95480		PARMAIN	80, A
87004055	16592	95480		PARMAIN	82, ALLEE SAINT-SAENS
87004056	16592	95480		PARMAIN	83, ALLEE SAINT-SAENS
87004057	16592	95480		PARMAIN	84, ALLEE SAINT-SAENS
87004058	16592	95480		PARMAIN	85, ALLEE SAINT-SAENS
87004059	16592	95480		PARMAIN	102, ALLEE MASSENET
87004060	16592	95480		PARMAIN	101, ALLEE MASSENET
87004061	16592	95480		PARMAIN	100, ALLEE MASSENET
87004062	16592	95480		PARMAIN	100, ALLEE MASSENET
87004063	16592	95480		PARMAIN	99, ALLEE MASSENET
87004064	16592	95480		PARMAIN	99, ALLEE MASSENET
87004065	16592	95480		PARMAIN	98, ALLEE MASSENET
87004066	16592	95480		PARMAIN	97, ALLEE MASSENET
87004067	16592	95313		ISLE-ADAM (L')	21, RUE CHARLES BINDER
87004068	16592	95313		ISLE-ADAM (L')	23, RUE CHARLES BINDER
87004069	16592	95313		ISLE-ADAM (L')	23, RUE CHARLES BINDER
87004070	16592	95313		ISLE-ADAM (L')	2, AVENUE THEODORE PREVOST
87004071	16592	95313		ISLE-ADAM (L')	4, AVENUE THEODORE PREVOST
87004072	16592	95313		ISLE-ADAM (L')	4, AVENUE THEODORE PREVOST
87004073	16592	95313		ISLE-ADAM (L')	6, AVENUE THEODORE PREVOST
87004074	16592	95313		ISLE-ADAM (L')	5, AVENUE BEAUSEJOUR
87004075	16592	95313		ISLE-ADAM (L')	12, AVENUE THEODORE PREVOST
87004076	16592	95313		ISLE-ADAM (L')	12, AVENUE THEODORE PREVOST
87004077	16592	95313		ISLE-ADAM (L')	17, AVENUE THEODORE PREVOST
87004078	16592	95313		ISLE-ADAM (L')	17, AVENUE THEODORE PREVOST
87004079	16592	95313		ISLE-ADAM (L')	4, RUE DAMBRY
87004080	16592	95313		ISLE-ADAM (L')	4, RUE DAMBRY
87004081	16592	95313		ISLE-ADAM (L')	7, RUE DU MUGUET
87004082	16592	95313		ISLE-ADAM (L')	2, ALLEE DES CHARMILLES
87004083	16592	95313		ISLE-ADAM (L')	12bis, RUE CHARLES HIBERT
87004084	16592	95313		ISLE-ADAM (L')	800, PARC DE CASSAN 2
87004085	16592	95313		ISLE-ADAM (L')	600, PARC DE CASSAN 2
87004086	16592	95313		ISLE-ADAM (L')	600, PARC DE CASSAN 2
87004087	16592	95313		ISLE-ADAM (L')	272, PARC DE CASSAN 2
87004088	16592	95313		ISLE-ADAM (L')	273, PARC DE CASSAN 2
87004089	16592	95480		PARMAIN	10, RUE PAUL ELUARD
87004090	16592	95480		PARMAIN	10, RUE PAUL ELUARD
87004091	16592	95480		PARMAIN	12, RUE PAUL ELUARD
87004092	16592	95480		PARMAIN	14, RUE PAUL ELUARD
87004093	16592	95480		PARMAIN	16, RUE PAUL ELUARD
87004094	16592	95480		PARMAIN	9, RUE PAUL ELUARD
87004095	16592	95480		PARMAIN	87, ALLEE DES PEUPLIERS
87004096	16592	95480		PARMAIN	85, ALLEE DES PEUPLIERS
87004097	16592	95480		PARMAIN	85, ALLEE DES PEUPLIERS
87004098	16592	95480		PARMAIN	81, ALLEE DES PEUPLIERS
87004099	16592	95480		PARMAIN	81, ALLEE DES PEUPLIERS
87004100	16592	95480		PARMAIN	113, ALLEE DES PEUPLIERS
87004101	16592	95480		PARMAIN	115, ALLEE DES PEUPLIERS
87004102	16592	95480		PARMAIN	39, AVENUE DE L' OISE
87004103	16592	95480		PARMAIN	37, AVENUE DE L' OISE
87004104	16592	95480		PARMAIN	37, AVENUE DE L' OISE
87004105	16592	95480		PARMAIN	33, AVENUE DE L' OISE
87004106	16592	95480		PARMAIN	33, AVENUE DE L' OISE
87004107	16592	95480		PARMAIN	27, AVENUE DE L' OISE
87004108	16592	95480		PARMAIN	27, AVENUE DE L' OISE
87004109	16592	95480		PARMAIN	25, AVENUE DE L' OISE
87004138	16592	95313	01/08/2019 00:00	ISLE-ADAM (L')	25, AVENUE JEANNE MERIENNE
87004139	16592	95313	01/08/2019 00:00	ISLE-ADAM (L')	25, AVENUE JEANNE MERIENNE
87004162	16592	95480		PARMAIN	126, RUE DU MARECHAL FOCH
87004163	16592	95480		PARMAIN	139, RUE DU MARECHAL FOCH



ASSET_ID	NUMCONTR	CODINSEE	DATEPOSE	COMMUNE	ADR
87004164	16592	95480		PARMAIN	141,
87004165	16592	95480		PARMAIN	141,
87004166	16592	95480		PARMAIN	132, RUE DU MARECHAL FOCH
87004167	16592	95480		PARMAIN	132, RUE DU MARECHAL FOCH
87004168	16592	95480		PARMAIN	132, RUE DU MARECHAL FOCH
87004169	16592	95480		PARMAIN	145, RUE DU MARECHAL FOCH
87004170	16592	95480		PARMAIN	132, RUE DU MARECHAL FOCH
87004171	16592	95480		PARMAIN	157b, RUE DU MARECHAL FOCH
87004172	16592	95480		PARMAIN	4, RUE BLANCHET
87004173	16592	95480		PARMAIN	2, RUE DU MARECHAL FOCH
87004174	16592	95134		CHAMPAGNE SUR OIS	13, RUE DE PONTOISE
87004175	16592	95313		ISLE-ADAM (L')	3, RUELLE DU CHAMP CROCHU
87004176	16592	95313		ISLE-ADAM (L')	16, RUE AUGUSTE GIROLLE
87004177	16592	95313		ISLE-ADAM (L')	26, RUE DE LA MADELEINE
87004178	16592	95313		ISLE-ADAM (L')	54, RUE DU VIEUX CHEMIN DE PARIS
87004179	16592	95313		ISLE-ADAM (L')	72bis, RUE DE LA MADELEINE
87004180	16592	95313		ISLE-ADAM (L')	7, ALLEE DE LA CROISEE
87004181	16592	95313		ISLE-ADAM (L')	4, RUE DES GENETS
87004182	16592	95313		ISLE-ADAM (L')	18, RUE DE MERIEL
87004195	16592	95313	01/02/2019 00:00	ISLE-ADAM (L')	4, RUE SAINT MARTIN
87004196	16592	95313	01/02/2019 00:00	ISLE-ADAM (L')	6, RUE SAINT MARTIN
87004197	16592	95313	01/02/2019 00:00	ISLE-ADAM (L')	8, RUE SAINT MARTIN
87004198	16592	95313	01/02/2019 00:00	ISLE-ADAM (L')	10, RUE SAINT MARTIN
87004199	16592	95313	01/02/2019 00:00	ISLE-ADAM (L')	2, RUE GEORGES BERNIER
87004200	16592	95313	01/02/2019 00:00	ISLE-ADAM (L')	18, RUE SAINT MARTIN
87004201	16592	95313	01/02/2019 00:00	ISLE-ADAM (L')	18, RUE SAINT MARTIN
87004202	16592	95313	01/02/2019 00:00	ISLE-ADAM (L')	20B, RUE SAINT MARTIN
87004203	16592	95313	01/02/2019 00:00	ISLE-ADAM (L')	19, RUE SAINT MARTIN
87004204	16592	95313	01/02/2019 00:00	ISLE-ADAM (L')	21, RUE SAINT MARTIN
87004205	16592	95313	01/02/2019 00:00	ISLE-ADAM (L')	24, RUE SAINT MARTIN
87004211	16592	95480	24/07/2019 00:00	PARMAIN	11, RUE DE NESLES
87004212	16592	95480	24/07/2019 00:00	PARMAIN	5, RUE DU PRESIDENT WILSON
87004253	16592	95313		ISLE-ADAM (L')	37, RUE DE VILLIERS ADAM
87004254	16592	95313		ISLE-ADAM (L')	21, RUE GRANDE RUE
87004255	16592	95313		ISLE-ADAM (L')	21, RUE GRANDE RUE
87004256	16592	95313		ISLE-ADAM (L')	43, RUE GRANDE RUE
87004257	16592	95313		ISLE-ADAM (L')	55, AVENUE DES BONSHOMMES
87004258	16592	95313		ISLE-ADAM (L')	29, AVENUE DES BONSHOMMES
87004259	16592	95313		ISLE-ADAM (L')	31, AVENUE DES BONSHOMMES
87004260	16592	95313		ISLE-ADAM (L')	1bis, RUE DEBOURGE
87004261	16592	95313		ISLE-ADAM (L')	59, AVENUE DE PARIS
87004262	16592	95313		ISLE-ADAM (L')	14, AVENUE DES ECURIES CONTI
87004263	16592	95313		ISLE-ADAM (L')	113bis, RUE DE PONTOISE
87004264	16592	95313		ISLE-ADAM (L')	123, RUE DE PONTOISE
87004265	16592	95313		ISLE-ADAM (L')	9, AVENUE DES SAPINS
87004266	16592	95313		ISLE-ADAM (L')	46, RUE SAINT LAZARE
87004267	16592	95313		ISLE-ADAM (L')	26, AVENUE BEAUSEJOUR
87004268	16592	95313		ISLE-ADAM (L')	1B, RUE DE VILLIERS ADAM
87004269	16592	95313		ISLE-ADAM (L')	9, RUE DU MARTEL
87004270	16592	95313		ISLE-ADAM (L')	28B, RUE CHARLES BINDER
87004271	16592	95313		ISLE-ADAM (L')	9, ALLEE DU PHENIX
87004272	16592	95313		ISLE-ADAM (L')	6, RUE FRANCIS CARCO
87004273	16592	95313		ISLE-ADAM (L')	2, RUE CHANTEPIE MANCIER
87004274	16592	95313		ISLE-ADAM (L')	CHEMIN VICINAL N 13
87004275	16592	95313		ISLE-ADAM (L')	7, RUE DES ORMES
87004276	16592	95313	01/02/2019 00:00	ISLE-ADAM (L')	24, RUE SAINT MARTIN
87004352	16592	95313		ISLE-ADAM (L')	12, RUE DES ROSIERS
87004353	16592	95313		ISLE-ADAM (L')	RUE RENE TENER
87004354	16592	95313		ISLE-ADAM (L')	521, PARC DE CASSAN 1
87004355	16592	95313		ISLE-ADAM (L')	520, LES ERABLES
87004356	16592	95313		ISLE-ADAM (L')	214 Parc de Cassan

ASSET_ID	NUMCONTR	CODINSEE	DATEPOSE	COMMUNE	ADR
87004357	16592	95313		ISLE-ADAM (L')	176,
87004358	16592	95313		ISLE-ADAM (L')	226,
87004359	16592	95313		ISLE-ADAM (L')	322E, CLOS LE GROS TERRIER
87004360	16592	95313		ISLE-ADAM (L')	319, PARC DE CASSAN 2
87004361	16592	95313		ISLE-ADAM (L')	257, PARC DE CASSAN 2
87004362	16592	95313		ISLE-ADAM (L')	109, PARC DE CASSAN 2
87004363	16592	95313		ISLE-ADAM (L')	154, PARC DE CASSAN 2
87004364	16592	95313		ISLE-ADAM (L')	405, PARC DE CASSAN 1
87004365	16592	95313		ISLE-ADAM (L')	431, PARC DE CASSAN 1
87004366	16592	95313		ISLE-ADAM (L')	451, PARC DE CASSAN 1
87004367	16592	95313		ISLE-ADAM (L')	389, PARC DE CASSAN 2
87004368	16592	95313		ISLE-ADAM (L')	1, CLOS DE LA RIVE
87004369	16592	95313		ISLE-ADAM (L')	12, RUE DU HERON CENDRE
87004370	16592	95313		ISLE-ADAM (L')	1, ALLEE DES SABLIERES
87004371	16592	95313		ISLE-ADAM (L')	20, AVENUE DE LA PORTE VERTE
87004372	16592	95313		ISLE-ADAM (L')	8, RUE DES COLS VERTS
87004386	16592	95313	01/04/2019 00:00	ISLE-ADAM (L')	1, RUE DU ROSSIGNOL
87004387	16592	95313	01/04/2019 00:00	ISLE-ADAM (L')	4, RUE DU ROSSIGNOL
87004427	16592	95480		PARMAIN	3b, RUE DU MARECHAL LYAUTEY
87004453	16592	95313		ISLE-ADAM (L')	14, RUE DE L AUBERGE DE CASSAN
87004454	16592	95313		ISLE-ADAM (L')	22, RUE DE L' ILE DE FRANCE
87004455	16592	95313		ISLE-ADAM (L')	10, RUE DES CHALETS
87004456	16592	95313		ISLE-ADAM (L')	10, RUE DES CHALETS
87004457	16592	95313		ISLE-ADAM (L')	8, PLACE DE LA CASCADE
87004458	16592	95313		ISLE-ADAM (L')	8, PLACE DE LA CASCADE
87004459	16592	95313		ISLE-ADAM (L')	10, RUE DE LA PORTE DU BOIS
87004460	16592	95480		PARMAIN	CHEMIN DE HALAGE
87004461	16592	95480		PARMAIN	21b, RUE DU MARECHAL LYAUTEY
87004462	16592	95480		PARMAIN	12, RUE DU MARECHAL LYAUTEY
87004463	16592	95480		PARMAIN	PARC DU PRE DU LAYE
87004464	16592	95480		PARMAIN	45, RUE DU CLOS POLLET
87004465	16592	95480		PARMAIN	13, RUE DES MAILLETS
87004466	16592	95480		PARMAIN	55, RUE DE RONQUEROLLES
87004467	16592	95480		PARMAIN	56, RUE DE RONQUEROLLES
87004468	16592	95480		PARMAIN	54b, RUE DE RONQUEROLLES
87004469	16592	95480		PARMAIN	CHEMIN DE VAUX
87004470	16592	95480		PARMAIN	CHEMIN DE VAUX
87004471	16592	95480		PARMAIN	CHEMIN DE VAUX
87004472	16592	95480		PARMAIN	27, RUE DE RONQUEROLLES
87004473	16592	95480		PARMAIN	12, RUE ALBERT 1ER
87004474	16592	95480		PARMAIN	31, VIEUX CHEMIN DU POTAGER
87004475	16592	95480		PARMAIN	5, VIEUX CHEMIN DU POTAGER
87004531	16592	95313	01/03/2019 00:00	ISLE-ADAM (L')	108, RUE DE PONTOISE
87004532	16592	95313	01/03/2019 00:00	ISLE-ADAM (L')	7, RUE DE VILLIERS ADAM
87004533	16592	95313	01/03/2019 00:00	ISLE-ADAM (L')	5bis, RUE DE VILLIERS ADAM
87004534	16592	95313	01/03/2019 00:00	ISLE-ADAM (L')	5, RUE DE VILLIERS ADAM
87004535	16592	95313	01/03/2019 00:00	ISLE-ADAM (L')	5, RUE DE VILLIERS ADAM
87004536	16592	95313	01/03/2019 00:00	ISLE-ADAM (L')	3bis, RUE DE VILLIERS ADAM
87004537	16592	95313	01/03/2019 00:00	ISLE-ADAM (L')	3bis, RUE DE VILLIERS ADAM
87004538	16592	95313	01/03/2019 00:00	ISLE-ADAM (L')	3, RUE DE VILLIERS ADAM
87004539	16592	95313	01/03/2019 00:00	ISLE-ADAM (L')	3, RUE DE VILLIERS ADAM
87004540	16592	95313	01/03/2019 00:00	ISLE-ADAM (L')	3, RUE DE VILLIERS ADAM
87004541	16592	95313	01/03/2019 00:00	ISLE-ADAM (L')	3, RUE DE VILLIERS ADAM
87004542	16592	95313	01/03/2019 00:00	ISLE-ADAM (L')	4, RUE DE VILLIERS ADAM
87004543	16592	95313	01/03/2019 00:00	ISLE-ADAM (L')	4, RUE DE VILLIERS ADAM
87004544	16592	95313	01/03/2019 00:00	ISLE-ADAM (L')	2, RUE DE VILLIERS ADAM
87004549	16592	95480		PARMAIN	14, RUE DU GENERAL DE GAULLE
87004550	16592	95480		PARMAIN	13, RUE DE NESLES
87004551	16592	95480		PARMAIN	13, RUE DU LIEUTENANT GUILBERT
87004552	16592	95480		PARMAIN	13, RUE DU LIEUTENANT GUILBERT
87004553	16592	95480		PARMAIN	66, ALLEE CLAUDE DEBUSSY

Envoyé en préfecture le 01/08/2024

Reçu en préfecture le 01/08/2024

Publié le 01/08/2024



ID : 095-219504800-20240709-DEL202419A-AR

ASSET_ID	NUMCONTR	CODINSEE	DATEPOSE	COMMUNE	ADR
87004554	16592	95480		PARMAIN	95,
87004555	16592	95480		PARMAIN	115,
87004556	16592	95313		ISLE-ADAM (L')	51, RUE DU VIEUX CHEMIN DE PARIS
87004557	16592	95480		PARMAIN	90, CHEMIN DES CHENES
87004558	16592	95480		PARMAIN	70, ALLEE DES LAURIERS
87004559	16592	95480		PARMAIN	70, ALLEE DES LAURIERS
87004560	16592	95480		PARMAIN	70, ALLEE DES LAURIERS
87004561	16592	95480		PARMAIN	70, ALLEE DES LAURIERS
87004562	16592	95480		PARMAIN	13, RUE DU GENERAL DE GAULLE
87004563	16592	95480		PARMAIN	5, RUE SACHA GUITRY
87004564	16592	95480		PARMAIN	2, RUE DES CHARDONNETS
87004565	16592	95480		PARMAIN	73, AVENUE DE PARIS
87004566	16592	95480		PARMAIN	73, AVENUE DE PARIS
87004646	16592	95480		PARMAIN	91, AVENUE DE PARIS
87004647	16592	95480		PARMAIN	69, AVENUE DE PARIS
87004648	16592	95480		PARMAIN	47, AVENUE DE PARIS
87004649	16592	95480		PARMAIN	9, AVENUE DE PARIS
87004650	16592	95480		PARMAIN	21, RUE DU VAL D'OISE
87004651	16592	95480		PARMAIN	19, RUE DE LA PAIX
87004652	16592	95480		PARMAIN	64, RUE DU GENERAL DE GAULLE
87004653	16592	95480		PARMAIN	32, RUE DU GENERAL DE GAULLE
87004654	16592	95480		PARMAIN	8, RUE DES ALOUETTES
87004655	16592	95480		PARMAIN	1, RUE DE L' ILE DE FRANCE
87004656	16592	95480		PARMAIN	1, RUE DU PRESIDENT WILSON
87004657	16592	95480		PARMAIN	1, RUE DE L' ABREUVOIR
87004658	16592	95480		PARMAIN	133, RUE DU MARECHAL FOCH
87004659	16592	95480		PARMAIN	133, RUE DU MARECHAL FOCH
87004695	16592	95313		ISLE-ADAM (L')	110, ROUTE DEPARTEMENTALE N 64
87004696	16592	95313		ISLE-ADAM (L')	63bis, AVENUE DE PARIS
87004697	16592	95313		ISLE-ADAM (L')	63bis, AVENUE DE PARIS
87004698	16592	95313		ISLE-ADAM (L')	53, AVENUE DE PARIS
87004699	16592	95313		ISLE-ADAM (L')	51, AVENUE DE PARIS
87004700	16592	95313		ISLE-ADAM (L')	51, AVENUE DE PARIS
87004701	16592	95313		ISLE-ADAM (L')	1bis, AVENUE DE PARIS
87004702	16592	95313		ISLE-ADAM (L')	1bis, AVENUE DE PARIS
87004703	16592	95313		ISLE-ADAM (L')	46, AVENUE DE PARIS
87004704	16592	95313		ISLE-ADAM (L')	46, AVENUE DE PARIS
87004705	16592	95313		ISLE-ADAM (L')	40, AVENUE DE PARIS
87004706	16592	95313		ISLE-ADAM (L')	2, AVENUE DE PARIS
87004707	16592	95313		ISLE-ADAM (L')	14, AVENUE DES ECURIES CONTI
87004708	16592	95313		ISLE-ADAM (L')	123, RUE DE PONTOISE
87004709	16592	95313		ISLE-ADAM (L')	123, RUE DE PONTOISE
87004710	16592	95313		ISLE-ADAM (L')	132bis, RUE DE PONTOISE
87004711	16592	95313		ISLE-ADAM (L')	121, RUE DE PONTOISE
87004712	16592	95313		ISLE-ADAM (L')	121, RUE DE PONTOISE
87004713	16592	95313		ISLE-ADAM (L')	113bis, RUE DE PONTOISE
87004714	16592	95313		ISLE-ADAM (L')	108, RUE DE PONTOISE
87004715	16592	95313		ISLE-ADAM (L')	97, RUE DE PONTOISE
87004716	16592	95313		ISLE-ADAM (L')	75, RUE SAINT LAZARE
87004743	16592	95480	01/08/2019 00:00	PARMAIN	64b, RUE DU MARECHAL FOCH
87004770	16592	95313		ISLE-ADAM (L')	75, RUE SAINT LAZARE
87004771	16592	95313		ISLE-ADAM (L')	28, RUE SAINT LAZARE
87004772	16592	95313		ISLE-ADAM (L')	28, RUE SAINT LAZARE
87004773	16592	95313		ISLE-ADAM (L')	2, RUE DU MARTEL
87004774	16592	95313		ISLE-ADAM (L')	33, QUAI DE L' OISE
87004775	16592	95313		ISLE-ADAM (L')	31, QUAI DE L' OISE
87004776	16592	95313		ISLE-ADAM (L')	33b, QUAI DE L' OISE
87004777	16592	95313		ISLE-ADAM (L')	33b, QUAI DE L' OISE
87004778	16592	95313		ISLE-ADAM (L')	33ter, QUAI DE L' OISE
87004779	16592	95313		ISLE-ADAM (L')	35, QUAI DE L' OISE
87004780	16592	95313		ISLE-ADAM (L')	39, QUAI DE L' OISE



ASSET_ID	NUMCONTR	CODINSEE	DATEPOSE	COMMUNE	ADR
87004781	16592	95313		ISLE-ADAM (L')	41, C
87004782	16592	95313		ISLE-ADAM (L')	41, C
87004783	16592	95313		ISLE-ADAM (L')	43, QUAI DE L' OISE
87004784	16592	95313		ISLE-ADAM (L')	43, QUAI DE L' OISE
87004785	16592	95313		ISLE-ADAM (L')	43bis, QUAI DE L' OISE
87004786	16592	95313		ISLE-ADAM (L')	45, QUAI DE L' OISE
87004787	16592	95313		ISLE-ADAM (L')	QUAI DE L' OISE
87004788	16592	95313		ISLE-ADAM (L')	29, QUAI DE L' OISE
87004789	16592	95313		ISLE-ADAM (L')	27, QUAI DE L' OISE
87004790	16592	95313		ISLE-ADAM (L')	1, AVENUE JULES DUPRE
87004803	16592	95313	01/02/2019 00:00	ISLE-ADAM (L')	3, RUE BERGERET
87004804	16592	95313	01/02/2019 00:00	ISLE-ADAM (L')	3, RUE BERGERET
87004805	16592	95313	01/02/2019 00:00	ISLE-ADAM (L')	4, RUE BERGERET
87004806	16592	95313	01/02/2019 00:00	ISLE-ADAM (L')	4, RUE BERGERET
87004807	16592	95313	01/02/2019 00:00	ISLE-ADAM (L')	4, RUE BERGERET
87004808	16592	95313	01/02/2019 00:00	ISLE-ADAM (L')	6, RUE BERGERET
87004809	16592	95313	01/02/2019 00:00	ISLE-ADAM (L')	6, RUE BERGERET
87004810	16592	95313	01/02/2019 00:00	ISLE-ADAM (L')	6, RUE BERGERET
87004811	16592	95313	01/02/2019 00:00	ISLE-ADAM (L')	8, RUE BERGERET
87004812	16592	95313	01/02/2019 00:00	ISLE-ADAM (L')	8, RUE BERGERET
87004813	16592	95313	01/02/2019 00:00	ISLE-ADAM (L')	10bis, RUE BERGERET
87004814	16592	95313	01/02/2019 00:00	ISLE-ADAM (L')	12, RUE BERGERET
87004815	16592	95313	01/02/2019 00:00	ISLE-ADAM (L')	14, RUE BERGERET
87004816	16592	95313	01/02/2019 00:00	ISLE-ADAM (L')	11, RUE BERGERET
87004817	16592	95480	01/08/2019 00:00	PARMAIN	62, RUE DU MARECHAL FOCH
87004825	16592	95480	27/09/2019 00:00	PARMAIN	43, RUE DU MARECHAL JOFFRE
87004826	16592	95480	27/09/2019 00:00	PARMAIN	3, RUE DU MARECHAL LYAUTEY
87004829	16592	95134	27/09/2019 00:00	CHAMPAGNE SUR OIS	53, RUE DE CHAMBLY
87004848	16592	95313	01/09/2021 00:00	ISLE-ADAM (L')	19, AVENUE BEAUSEJOUR
87004849	16592	95313		ISLE-ADAM (L')	7, AVENUE DU DOCTEUR CHARLES FRITZ
87004850	16592	95134		CHAMPAGNE SUR OIS	10, RUE DE MONTIGNY
87004851	16592	95313	01/09/2021 00:00	ISLE-ADAM (L')	17bis, AVENUE BEAUSEJOUR
87004852	16592	95313	01/09/2021 00:00	ISLE-ADAM (L')	17bis, AVENUE BEAUSEJOUR
87004853	16592	95313		ISLE-ADAM (L')	14, AVENUE THEODORE PREVOST
87004854	16592	95313		ISLE-ADAM (L')	2, RUE GRANDE RUE
87004855	16592	95313		ISLE-ADAM (L')	6, RUE FRANCIS CARCO
87004856	16592	95313		ISLE-ADAM (L')	RUE CHANTEPIE MANCIER
87004857	16592	95313	01/04/2019 00:00	ISLE-ADAM (L')	6, RUE DU ROSSIGNOL
87004858	16592	95313		ISLE-ADAM (L')	1, RUE DU DOCTEUR SENLECCQ
87004859	16592	95313		ISLE-ADAM (L')	1, RUE DU DOCTEUR SENLECCQ
87004860	16592	95313		ISLE-ADAM (L')	24, RUE CHANTEPIE MANCIER
87004861	16592	95313		ISLE-ADAM (L')	13, RUE LLE CARON
87004862	16592	95313		ISLE-ADAM (L')	13, RUE LLE CARON
87004863	16592	95313		ISLE-ADAM (L')	13, RUE LLE CARON
87004864	16592	95134		CHAMPAGNE SUR OIS	16b, RUE JULES PICARD
87004865	16592	95313		ISLE-ADAM (L')	10, RUE DU MUGUET
87004949	16592	95313		ISLE-ADAM (L')	10, RUE DU MUGUET
87004950	16592	95313		ISLE-ADAM (L')	11, RUE DES ORMES
87004951	16592	95313		ISLE-ADAM (L')	10, RUE DES ORMES
87004952	16592	95313		ISLE-ADAM (L')	10, RUE DES ORMES
87004953	16592	95313		ISLE-ADAM (L')	5, RUE DES ORMES
87004954	16592	95313		ISLE-ADAM (L')	ALLEE DES CHARMILLES
87004955	16592	95313		ISLE-ADAM (L')	ALLEE DES CHARMILLES
87004956	16592	95313		ISLE-ADAM (L')	15, RUE DU MARTEL
87004957	16592	95313	01/04/2019 00:00	ISLE-ADAM (L')	575, L OREE DU BOIS
87004958	16592	95313		ISLE-ADAM (L')	531, PARC DE CASSAN 1
87004959	16592	95313		ISLE-ADAM (L')	528, PARC DE CASSAN 1
87004960	16592	95313		ISLE-ADAM (L')	528, PARC DE CASSAN 1
87004961	16592	95313		ISLE-ADAM (L')	526, PARC DE CASSAN 1
87004962	16592	95313		ISLE-ADAM (L')	534, PARC DE CASSAN 1
87004963	16592	95313		ISLE-ADAM (L')	485, LES AIGUES

ASSET_ID	NUMCONTR	CODINSEE	DATEPOSE	COMMUNE	ADR
87004965	16592	95313		ISLE-ADAM (L')	RON
87004966	16592	95313		ISLE-ADAM (L')	149,
87004967	16592	95313		ISLE-ADAM (L')	138, PARC DE CASSAN 2
87004968	16592	95313		ISLE-ADAM (L')	138, PARC DE CASSAN 2
87004969	16592	95313		ISLE-ADAM (L')	275, PARC DE CASSAN 2
87004970	16592	95313		ISLE-ADAM (L')	131, PARC DE CASSAN 2
87004971	16592	95313	01/02/2019 00:00	ISLE-ADAM (L')	11T, RUE BERGERET
87004972	16592	95313	01/02/2019 00:00	ISLE-ADAM (L')	11T, RUE BERGERET
87004973	16592	95313	01/02/2019 00:00	ISLE-ADAM (L')	1T, RUE BERGERET
87004974	16592	95313	01/02/2019 00:00	ISLE-ADAM (L')	1bis, AVENUE DE PARIS
87005018	16592	95313		ISLE-ADAM (L')	132, PARC DE CASSAN 2
87005019	16592	95313		ISLE-ADAM (L')	226F, CLOS DU HAUT DES PREUX
87005020	16592	95313		ISLE-ADAM (L')	ROUTE DE RICHEBOURG
87005021	16592	95313		ISLE-ADAM (L')	257, PARC DE CASSAN 2
87005022	16592	95313		ISLE-ADAM (L')	112, PARC DE CASSAN 2
87005023	16592	95313		ISLE-ADAM (L')	119, PARC DE CASSAN 2
87005024	16592	95313		ISLE-ADAM (L')	405, PARC DE CASSAN 1
87005025	16592	95313		ISLE-ADAM (L')	436, PARC DE CASSAN 1
87005026	16592	95313		ISLE-ADAM (L')	436, PARC DE CASSAN 1
87005027	16592	95313		ISLE-ADAM (L')	392, PARC DE CASSAN 1
87005028	16592	95313		ISLE-ADAM (L')	13, CLOS DU MARTIN PECHEUR
87005029	16592	95313		ISLE-ADAM (L')	367, LES VINGT ARPENTS
87005030	16592	95313	01/01/2020 00:00	ISLE-ADAM (L')	369, LES VINGT ARPENTS
87005031	16592	95313	01/01/2020 00:00	ISLE-ADAM (L')	361, PARC DE CASSAN 2
87005032	16592	95313		ISLE-ADAM (L')	364, LES VINGT ARPENTS
87005033	16592	95313		ISLE-ADAM (L')	28, RUE DE LA PETITE PLAINE
87005034	16592	95313		ISLE-ADAM (L')	7, RUE DE LA PETITE PLAINE
87005035	16592	95313		ISLE-ADAM (L')	15, RUE DE LA PETITE PLAINE
87005036	16592	95313		ISLE-ADAM (L')	22, RUE DE LA PETITE PLAINE
87005037	16592	95313		ISLE-ADAM (L')	63, ALLEE DE LA ROSIERE
87005038	16592	95313	01/01/2020 00:00	ISLE-ADAM (L')	370, LES VINGT ARPENTS
87005039	16592	95313	01/08/2019 00:00	ISLE-ADAM (L')	24, AVENUE JEANNE MERIENNE
87005040	16592	95313	01/08/2019 00:00	ISLE-ADAM (L')	24, AVENUE JEANNE MERIENNE
87005041	16592	95313	01/08/2019 00:00	ISLE-ADAM (L')	22, AVENUE JEANNE MERIENNE
87005042	16592	95313	01/08/2019 00:00	ISLE-ADAM (L')	20, AVENUE JEANNE MERIENNE
87005085	16592	95313		ISLE-ADAM (L')	1, ALLEE DE LA ROSIERE
87005086	16592	95313		ISLE-ADAM (L')	1, CLOS DE LA RIVE
87005087	16592	95313		ISLE-ADAM (L')	1, CLOS DE LA RIVE
87005088	16592	95313		ISLE-ADAM (L')	12, RUE DU HERON CENDRE
87005089	16592	95313		ISLE-ADAM (L')	20, CLOS DE LA RIVE
87005090	16592	95313		ISLE-ADAM (L')	20, CLOS DE LA RIVE
87005091	16592	95313		ISLE-ADAM (L')	22, AVENUE DE LA PORTE VERTE
87005092	16592	95313		ISLE-ADAM (L')	10, AVENUE DE LA GARENNE
87005093	16592	95313		ISLE-ADAM (L')	3, RUE DE LA RABOUILLE
87005094	16592	95313		ISLE-ADAM (L')	15, RUE DE LA PORTE DU BOIS
87005095	16592	95313		ISLE-ADAM (L')	6, RUE DE LA GRAVIERE
87005096	16592	95313		ISLE-ADAM (L')	2, RUE DE LA GRAVIERE
87005097	16592	95313		ISLE-ADAM (L')	33, AVENUE DU CHEMIN VERT
87005098	16592	95313		ISLE-ADAM (L')	35bis, AVENUE DU CHEMIN VERT
87005099	16592	95313		ISLE-ADAM (L')	16, RUE DE L' ILE DE FRANCE
87005100	16592	95313		ISLE-ADAM (L')	29, RUE DE L' ILE DE FRANCE
87005101	16592	95313		ISLE-ADAM (L')	18, RUE DE L' ILE DE FRANCE
87005102	16592	95313		ISLE-ADAM (L')	20, RUE DE L' ILE DE FRANCE
87005103	16592	95313		ISLE-ADAM (L')	39, RUE DE L' ILE DE FRANCE
87005104	16592	95313		ISLE-ADAM (L')	39, RUE DE L' ILE DE FRANCE
87005131	16592	95313		ISLE-ADAM (L')	39, RUE DE L' ILE DE FRANCE
87005132	16592	95313		ISLE-ADAM (L')	18, AVENUE DU CHEMIN VERT
87005133	16592	95313		ISLE-ADAM (L')	10, RUE DE LA PORTE DU BOIS
87005134	16592	95313		ISLE-ADAM (L')	4, LE CLOS DE LA CARPE
87005135	16592	95313		ISLE-ADAM (L')	3, RUE DE CONTI
87005136	16592	95480		PARMAIN	33, RUE DU MARECHAL LYAUTEY

Envoyé en préfecture le 01/08/2024

Reçu en préfecture le 01/08/2024

Publié le 01/08/2024

ID : 095-219504800-20240709-DEL202419A-AR



ASSET_ID	NUMCONTR	CODINSEE	DATEPOSE	COMMUNE	ADR
87005137	16592	95480		PARMAIN	40, P
87005138	16592	95480		PARMAIN	52, P
87005139	16592	95480		PARMAIN	RUE RAYMOND POINCARE
87005140	16592	95480		PARMAIN	15, PARC DU PRE DU LAYE
87005141	16592	95480		PARMAIN	2, PARC DU PRE DU LAYE
87005142	16592	95480		PARMAIN	2, PARC DU PRE DU LAYE
87005143	16592	95134		CHAMPAGNE SUR OIS	RUE DU MONT TROGNON
87005144	16592	95134		CHAMPAGNE SUR OIS	RUE DU MONT TROGNON
87005145	16592	95134		CHAMPAGNE SUR OIS	CHEMIN DES ROCHES
87005146	16592	95134		CHAMPAGNE SUR OIS	CHEMIN DES ROCHES
87005147	16592	95134		CHAMPAGNE SUR OIS	RUE DU MONT TROGNON
87005148	16592	95480		PARMAIN	17, RUE DU CLOS POLLET
87005149	16592	95480		PARMAIN	7, RUE DU CLOS POLLET
87005150	16592	95480		PARMAIN	4, RUE DU CLOS POLLET
87005151	16592	95480		PARMAIN	1, RUE DE PERSAN
87005152	16592	95480		PARMAIN	56, RUE DE RONQUEROLLES
87005178	16592	95480		PARMAIN	2, RUE DE RONQUEROLLES
87005179	16592	95480		PARMAIN	2, RUE DE RONQUEROLLES
87005180	16592	95480		PARMAIN	CHEMIN DE VAUX
87005181	16592	95480		PARMAIN	CHEMIN DE VAUX
87005182	16592	95480		PARMAIN	22, RUE DU MARECHAL JOFFRE
87005183	16592	95480		PARMAIN	31, VIEUX CHEMIN DU POTAGER
87005184	16592	95480		PARMAIN	14, RUE DU GENERAL DE GAULLE
87005185	16592	95480		PARMAIN	14, RUE DU GENERAL DE GAULLE
87005186	16592	95480		PARMAIN	19, RUE DE NESLES
87005187	16592	95480		PARMAIN	13, RUE DE NESLES
87005188	16592	95480		PARMAIN	6, RUE DE NESLES
87005189	16592	95480		PARMAIN	1, RUE DE NESLES
87005190	16592	95480		PARMAIN	103, RUE DU MARECHAL FOCH
87005191	16592	95480		PARMAIN	103, RUE DU MARECHAL FOCH
87005192	16592	95480		PARMAIN	1, RUE HECTOR BERLIOZ
87005193	16592	95480		PARMAIN	33, ALLEE ARTHUR HONEGGER
87005194	16592	95480		PARMAIN	28, ALLEE ARTHUR HONEGGER
87005195	16592	95480		PARMAIN	22, ALLEE ARTHUR HONEGGER
87005196	16592	95313	01/06/2021 00:00	ISLE-ADAM (L')	34, BOULEVARD DE LA REPUBLIQUE
87005197	16592	95313	01/06/2021 00:00	ISLE-ADAM (L')	19B, BOULEVARD DE LA REPUBLIQUE
87005198	16592	95313	01/06/2021 00:00	ISLE-ADAM (L')	19B, BOULEVARD DE LA REPUBLIQUE
87005199	16592	95313	01/06/2021 00:00	ISLE-ADAM (L')	19T, BOULEVARD DE LA REPUBLIQUE
87005200	16592	95313	01/06/2021 00:00	ISLE-ADAM (L')	19T, BOULEVARD DE LA REPUBLIQUE
87005208	16592	95313		ISLE-ADAM (L')	13, AVENUE DES LACS
87005209	16592	95313		ISLE-ADAM (L')	11, AVENUE DES LACS
87005210	16592	95313		ISLE-ADAM (L')	1, AVENUE DES LACS
87005211	16592	95313		ISLE-ADAM (L')	3, AVENUE DES LACS
87005212	16592	95313		ISLE-ADAM (L')	5, AVENUE DES LACS
87005213	16592	95313		ISLE-ADAM (L')	7, AVENUE DES LACS
87005223	16592	95313		ISLE-ADAM (L')	15, AVENUE DES LACS
87005231	16592	95480		PARMAIN	53, ALLEE CLAUDE DEBUSSY
87005232	16592	95480		PARMAIN	66, ALLEE CLAUDE DEBUSSY
87005233	16592	95480		PARMAIN	64, ALLEE CLAUDE DEBUSSY
87005234	16592	95480		PARMAIN	116, ALLEE DARIUS MILHAUD
87005235	16592	95480		PARMAIN	5, RUE SACHA GUITRY
87005236	16592	95480		PARMAIN	10, RUE JEAN DE LA FONTAINE
87005237	16592	95480		PARMAIN	3, RUE JEAN DE LA FONTAINE
87005238	16592	95480		PARMAIN	65, AVENUE DE PARIS
87005239	16592	95480		PARMAIN	63, AVENUE DE PARIS
87005240	16592	95480		PARMAIN	49, AVENUE DE PARIS
87005241	16592	95480		PARMAIN	47, AVENUE DE PARIS
87005242	16592	95480		PARMAIN	17, RUE DES HIRONDELLES
87005243	16592	95480		PARMAIN	16, RUE DES CHARDONNERETS
87005244	16592	95480		PARMAIN	16, RUE DES CHARDONNERETS
87005245	16592	95480		PARMAIN	14, RUE DES CHARDONNERETS

Envoyé en préfecture le 01/08/2024

Reçu en préfecture le 01/08/2024

Publié le 01/08/2024

ID : 095-219504800-20240709-DEL202419A-AR



ASSET_ID	NUMCONTR	CODINSEE	DATEPOSE	COMMUNE	ADR
87005246	16592	95480		PARMAIN	12, P
87005247	16592	95480		PARMAIN	12, P
87005248	16592	95480		PARMAIN	28, RUE DES CHARDONNERETS
87005249	16592	95480		PARMAIN	113, ALLEE DES PEUPLIERS
87005250	16592	95480		PARMAIN	67, AVENUE DE L' OISE
87005251	16592	95480		PARMAIN	65, AVENUE DE L' OISE
87005301	16592	95480		PARMAIN	12, RUE DE VERDUN
87005302	16592	95480		PARMAIN	34, RUE DU VAL D'OISE
87005303	16592	95480		PARMAIN	32, RUE DU VAL D'OISE
87005304	16592	95480		PARMAIN	21, RUE DU VAL D'OISE
87005305	16592	95480		PARMAIN	50, AVENUE DE PARIS
87005306	16592	95480		PARMAIN	19, RUE DE LA PAIX
87005307	16592	95480		PARMAIN	11, RUE DU VAL D'OISE
87005308	16592	95480		PARMAIN	116, RUE DU GENERAL DE GAULLE
87005309	16592	95480		PARMAIN	42, RUE DU GENERAL DE GAULLE
87005310	16592	95480		PARMAIN	40, RUE DU GENERAL DE GAULLE
87005311	16592	95480		PARMAIN	22, RUE DU GENERAL DE GAULLE
87005312	16592	95480		PARMAIN	10, RUE DU GENERAL DE GAULLE
87005313	16592	95480		PARMAIN	7, RUE DU GENERAL DE GAULLE
87005314	16592	95480		PARMAIN	6, RUE DU GENERAL DE GAULLE
87005315	16592	95480		PARMAIN	7, RUE CECILE SOREL
87005316	16592	95480		PARMAIN	7, RUE CECILE SOREL
87005317	16592	95480		PARMAIN	148, RUE DU MARECHAL FOCH
87005318	16592	95480		PARMAIN	118, RUE DU MARECHAL FOCH
87005319	16592	95480		PARMAIN	135, RUE DU MARECHAL FOCH
87005320	16592	95480		PARMAIN	124, RUE DU MARECHAL FOCH
87005321	16592	95480		PARMAIN	124, RUE DU MARECHAL FOCH
87005322	16592	95480	01/08/2019 00:00	PARMAIN	64b, RUE DU MARECHAL FOCH
87005399	16592	95134	28/08/2020 00:00	CHAMPAGNE SUR OIS	RUE PIERRE DE MONTREUIL
87005400	16592	95134	28/08/2020 00:00	CHAMPAGNE SUR OIS	RUE PIERRE DE MONTREUIL
87005530	16592	95480	01/08/2019 00:00	PARMAIN	71, RUE DU MARECHAL FOCH
87006121	16592	95313	13/05/2020 00:00	ISLE-ADAM (L')	57bis, RUE DE LA MADELEINE
87006122	16592	95480	13/05/2020 00:00	PARMAIN	1, RUE DU CHENE CONTI
87006123	16592	95480	13/05/2020 00:00	PARMAIN	10, RUE DES CHANTEREINES
87006311	16592	95134	01/10/2019 00:00	CHAMPAGNE SUR OIS	4, RUE NOTRE DAME
87006312	16592	95134	01/10/2019 00:00	CHAMPAGNE SUR OIS	4, RUE NOTRE DAME
87006313	16592	95134	01/10/2019 00:00	CHAMPAGNE SUR OIS	6, RUE NOTRE DAME
87006314	16592	95134	01/10/2019 00:00	CHAMPAGNE SUR OIS	6, RUE NOTRE DAME
87006315	16592	95134	01/10/2019 00:00	CHAMPAGNE SUR OIS	11, RUE NOTRE DAME
87006316	16592	95134	01/10/2019 00:00	CHAMPAGNE SUR OIS	13, RUE NOTRE DAME
87006317	16592	95134	01/10/2019 00:00	CHAMPAGNE SUR OIS	15, RUE NOTRE DAME
87006318	16592	95134	01/10/2019 00:00	CHAMPAGNE SUR OIS	19, RUE NOTRE DAME
87006319	16592	95134	01/10/2019 00:00	CHAMPAGNE SUR OIS	19, RUE NOTRE DAME
87006320	16592	95134	01/10/2019 00:00	CHAMPAGNE SUR OIS	21, RUE NOTRE DAME
87006321	16592	95134	01/10/2019 00:00	CHAMPAGNE SUR OIS	21, RUE NOTRE DAME
87006322	16592	95134	01/10/2019 00:00	CHAMPAGNE SUR OIS	25, RUE NOTRE DAME
87006323	16592	95134	01/10/2019 00:00	CHAMPAGNE SUR OIS	14, RUE NOTRE DAME
87006324	16592	95134	01/10/2019 00:00	CHAMPAGNE SUR OIS	16, RUE NOTRE DAME
87006325	16592	95134	01/10/2019 00:00	CHAMPAGNE SUR OIS	16, RUE NOTRE DAME
87006326	16592	95134	01/10/2019 00:00	CHAMPAGNE SUR OIS	18, RUE NOTRE DAME
87006327	16592	95134	01/10/2019 00:00	CHAMPAGNE SUR OIS	18, RUE NOTRE DAME
87006328	16592	95134	01/10/2019 00:00	CHAMPAGNE SUR OIS	18, RUE NOTRE DAME
87006329	16592	95134	01/10/2019 00:00	CHAMPAGNE SUR OIS	22, RUE NOTRE DAME
87006330	16592	95134	01/10/2019 00:00	CHAMPAGNE SUR OIS	26, RUE NOTRE DAME
87006331	16592	95134	01/10/2019 00:00	CHAMPAGNE SUR OIS	26, RUE NOTRE DAME
87006332	16592	95134	01/10/2019 00:00	CHAMPAGNE SUR OIS	35, RUE NOTRE DAME
87006333	16592	95134	01/10/2019 00:00	CHAMPAGNE SUR OIS	35, RUE NOTRE DAME
87006505	16592	95313	01/06/2021 00:00	ISLE-ADAM (L')	19T, BOULEVARD DE LA REPUBLIQUE
87006506	16592	95313	01/09/2021 00:00	ISLE-ADAM (L')	15, AVENUE BEAUSEJOUR
87006522	16592	95480	01/08/2019 00:00	PARMAIN	71, RUE DU MARECHAL FOCH
87006523	16592	95480	01/08/2019 00:00	PARMAIN	71, RUE DU MARECHAL FOCH

Envoyé en préfecture le 01/08/2024

Reçu en préfecture le 01/08/2024

Publié le 01/08/2024



ID : 095-219504800-20240709-DEL202419A-AR

ASSET_ID	NUMCONTR	CODINSEE	DATEPOSE	COMMUNE	ADR
87006524	16592	95480	01/08/2019 00:00	PARMAIN	69, RUE DU MARECHAL FOCH
87006525	16592	95480	01/08/2019 00:00	PARMAIN	50, RUE DU MARECHAL FOCH
87006526	16592	95480	01/08/2019 00:00	PARMAIN	67, RUE DU MARECHAL FOCH
87006527	16592	95480	01/08/2019 00:00	PARMAIN	48, RUE DU MARECHAL FOCH
87006528	16592	95480	01/08/2019 00:00	PARMAIN	63, RUE DU MARECHAL FOCH
87006529	16592	95480	01/08/2019 00:00	PARMAIN	63, RUE DU MARECHAL FOCH
87006530	16592	95480	01/08/2019 00:00	PARMAIN	61, RUE DU MARECHAL FOCH
87006531	16592	95480	01/08/2019 00:00	PARMAIN	59, RUE DU MARECHAL FOCH
87006538	16592	95480	01/08/2019 00:00	PARMAIN	59, RUE DU MARECHAL FOCH
87006539	16592	95480	01/08/2019 00:00	PARMAIN	59, RUE DU MARECHAL FOCH
87006540	16592	95480	01/08/2019 00:00	PARMAIN	59, RUE DU MARECHAL FOCH
87006541	16592	95480	01/08/2019 00:00	PARMAIN	59, RUE DU MARECHAL FOCH
87006542	16592	95480	01/08/2019 00:00	PARMAIN	RUE DU MARECHAL FOCH
87006543	16592	95480	01/08/2019 00:00	PARMAIN	57, RUE DU MARECHAL FOCH
87006544	16592	95480	01/08/2019 00:00	PARMAIN	44, RUE DU MARECHAL FOCH
87006545	16592	95480	01/08/2019 00:00	PARMAIN	53, RUE DU MARECHAL FOCH
87006546	16592	95480	01/08/2019 00:00	PARMAIN	RUE DU MARECHAL FOCH
87006547	16592	95480	01/08/2019 00:00	PARMAIN	38, RUE DU MARECHAL FOCH
87006548	16592	95480	01/08/2019 00:00	PARMAIN	49, RUE DU MARECHAL FOCH
87006549	16592	95480	01/08/2019 00:00	PARMAIN	49, RUE DU MARECHAL FOCH
87006550	16592	95480	01/08/2019 00:00	PARMAIN	36, RUE DU MARECHAL FOCH
87006551	16592	95480	01/08/2019 00:00	PARMAIN	36, RUE DU MARECHAL FOCH
87006552	16592	95480	01/08/2019 00:00	PARMAIN	32b, RUE DU MARECHAL FOCH
87006553	16592	95480	01/08/2019 00:00	PARMAIN	29, RUE DU MARECHAL FOCH
87006554	16592	95480	01/08/2019 00:00	PARMAIN	29, RUE DU MARECHAL FOCH
87006555	16592	95480	01/08/2019 00:00	PARMAIN	30, RUE DU MARECHAL FOCH
87006556	16592	95480	01/08/2019 00:00	PARMAIN	27, RUE DU MARECHAL FOCH
87006557	16592	95480	01/08/2019 00:00	PARMAIN	28, RUE DU MARECHAL FOCH
87006558	16592	95480	01/08/2019 00:00	PARMAIN	25, RUE DU MARECHAL FOCH
87006559	16592	95480	01/08/2019 00:00	PARMAIN	25, RUE DU MARECHAL FOCH
87006560	16592	95480	01/08/2019 00:00	PARMAIN	26, RUE DU MARECHAL FOCH
87006561	16592	95480	01/08/2019 00:00	PARMAIN	26, RUE DU MARECHAL FOCH
87006562	16592	95480	01/08/2019 00:00	PARMAIN	23, RUE DU MARECHAL FOCH
87006566	16592	95480	01/08/2019 00:00	PARMAIN	23, RUE DU MARECHAL FOCH
87006567	16592	95480	01/08/2019 00:00	PARMAIN	23, RUE DU MARECHAL FOCH
87006568	16592	95480	01/08/2019 00:00	PARMAIN	21, RUE DU MARECHAL FOCH
87006569	16592	95480	01/08/2019 00:00	PARMAIN	22, RUE DU MARECHAL FOCH
87006570	16592	95480	01/08/2019 00:00	PARMAIN	19, RUE DU MARECHAL FOCH
87006571	16592	95480	01/08/2019 00:00	PARMAIN	17, RUE DU MARECHAL FOCH
87006572	16592	95480	01/08/2019 00:00	PARMAIN	17, RUE DU MARECHAL FOCH
87006573	16592	95480	01/08/2019 00:00	PARMAIN	18, RUE DU MARECHAL FOCH
87006574	16592	95480	01/08/2019 00:00	PARMAIN	13, RUE DU MARECHAL FOCH
87006575	16592	95480	01/08/2019 00:00	PARMAIN	16, RUE DU MARECHAL FOCH
87006576	16592	95134	01/12/2019 00:00	CHAMPAGNE SUR OIS	24, RUE DES MARTYRS
87006577	16592	95134	01/12/2019 00:00	CHAMPAGNE SUR OIS	24, RUE DES MARTYRS
87006578	16592	95134	01/12/2019 00:00	CHAMPAGNE SUR OIS	22, RUE DES MARTYRS
87006579	16592	95134	01/12/2019 00:00	CHAMPAGNE SUR OIS	22, RUE DES MARTYRS
87006580	16592	95134	01/12/2019 00:00	CHAMPAGNE SUR OIS	20, RUE DES MARTYRS
87006581	16592	95134	01/12/2019 00:00	CHAMPAGNE SUR OIS	20, RUE DES MARTYRS
87006582	16592	95134	01/12/2019 00:00	CHAMPAGNE SUR OIS	20, RUE DES MARTYRS
87006583	16592	95134	01/12/2019 00:00	CHAMPAGNE SUR OIS	18, RUE DES MARTYRS
87006584	16592	95134	01/12/2019 00:00	CHAMPAGNE SUR OIS	16, RUE DES MARTYRS
87006585	16592	95134	01/12/2019 00:00	CHAMPAGNE SUR OIS	14, RUE DES MARTYRS
87006586	16592	95134	01/12/2019 00:00	CHAMPAGNE SUR OIS	14, RUE DES MARTYRS
87006587	16592	95134	01/12/2019 00:00	CHAMPAGNE SUR OIS	14, RUE DES MARTYRS
87006588	16592	95134	01/12/2019 00:00	CHAMPAGNE SUR OIS	14, RUE DES MARTYRS
87006589	16592	95134	01/12/2019 00:00	CHAMPAGNE SUR OIS	12, RUE DES MARTYRS
87006590	16592	95134	01/12/2019 00:00	CHAMPAGNE SUR OIS	12, RUE DES MARTYRS
87006591	16592	95134	01/12/2019 00:00	CHAMPAGNE SUR OIS	12, RUE DES MARTYRS
87006611	16592	95480		PARMAIN	19, RUE DU MARECHAL JOFFRE
87006612	16592	95480		PARMAIN	19, RUE DU MARECHAL JOFFRE



ASSET_ID	NUMCONTR	CODINSEE	DATEPOSE	COMMUNE	ADR
87006613	16592	95480		PARMAIN	19, P
87006614	16592	95480		PARMAIN	19, P
87006615	16592	95480		PARMAIN	17, RUE DU MARECHAL JOFFRE
87006616	16592	95480		PARMAIN	15b, RUE DU MARECHAL JOFFRE
87006617	16592	95480		PARMAIN	13b, RUE DU MARECHAL JOFFRE
87006618	16592	95480		PARMAIN	12, RUE DU MARECHAL JOFFRE
87006619	16592	95480		PARMAIN	12, RUE DU MARECHAL JOFFRE
87006620	16592	95480		PARMAIN	12, RUE DU MARECHAL JOFFRE
87006621	16592	95480		PARMAIN	12, RUE DU MARECHAL JOFFRE
87006622	16592	95480		PARMAIN	11, RUE DU MARECHAL JOFFRE
87006623	16592	95480		PARMAIN	10, RUE DU MARECHAL JOFFRE
87006624	16592	95480		PARMAIN	10, RUE DU MARECHAL JOFFRE
87006625	16592	95480		PARMAIN	7t, RUE DU MARECHAL JOFFRE
87006626	16592	95480		PARMAIN	7b, RUE DU MARECHAL JOFFRE
87006627	16592	95480		PARMAIN	7, RUE DU MARECHAL JOFFRE
87006628	16592	95480		PARMAIN	5, RUE DU MARECHAL JOFFRE
87006629	16592	95480		PARMAIN	5, RUE DU MARECHAL JOFFRE
87006630	16592	95480		PARMAIN	3, RUE DU MARECHAL JOFFRE
87006631	16592	95480		PARMAIN	4, RUE DU MARECHAL JOFFRE
87006632	16592	95480		PARMAIN	4, RUE DU MARECHAL JOFFRE
87006742	16592	95480	01/11/2019 00:00	PARMAIN	CHEMIN DE LA JUSTICE
87006743	16592	95480	01/11/2019 00:00	PARMAIN	CHEMIN RURAL N 13
87006744	16592	95480	01/11/2019 00:00	PARMAIN	CHEMIN RURAL N 13
87006797	16592	95313	06/03/2020 00:00	ISLE-ADAM (L')	47, RUE DU VIEUX CHEMIN DE PARIS
87006799	16592	95313	03/01/2020 00:00	ISLE-ADAM (L')	CHEMIN DE STORS
87006925	16592	95480	01/06/2019 00:00	PARMAIN	6, RUE DU MOULIN
87006926	16592	95480	01/06/2019 00:00	PARMAIN	6, RUE DU MOULIN
87006927	16592	95480	01/06/2019 00:00	PARMAIN	6, RUE DU MOULIN
87006928	16592	95480	01/06/2019 00:00	PARMAIN	6b, RUE DU MOULIN
87006929	16592	95480	01/06/2019 00:00	PARMAIN	6b, RUE DU MOULIN
87006930	16592	95480	01/06/2019 00:00	PARMAIN	6t, RUE DU MOULIN
87006931	16592	95480	01/06/2019 00:00	PARMAIN	8, RUE DU MOULIN
87006932	16592	95480	01/06/2019 00:00	PARMAIN	8, RUE DU MOULIN
87006933	16592	95480	01/06/2019 00:00	PARMAIN	10, RUE DU MOULIN
87006934	16592	95480	01/06/2019 00:00	PARMAIN	10b, RUE DU MOULIN
87006935	16592	95480	01/06/2019 00:00	PARMAIN	12, RUE DU MOULIN
87006936	16592	95480	01/06/2019 00:00	PARMAIN	12, RUE DU MOULIN
87006937	16592	95480	01/06/2019 00:00	PARMAIN	12b, RUE DU MOULIN
87006938	16592	95480	01/06/2019 00:00	PARMAIN	12b, RUE DU MOULIN
87006939	16592	95480	01/06/2019 00:00	PARMAIN	CLOS DES EAUX VIVES
87006940	16592	95480	01/06/2019 00:00	PARMAIN	CLOS DES EAUX VIVES
87006941	16592	95480	01/06/2019 00:00	PARMAIN	CLOS DES EAUX VIVES
87006942	16592	95480	01/06/2019 00:00	PARMAIN	14, RUE DU MOULIN
87006943	16592	95480	01/06/2019 00:00	PARMAIN	14, RUE DU MOULIN
87006944	16592	95480	01/06/2019 00:00	PARMAIN	16, RUE DU MOULIN
87006945	16592	95480	01/06/2019 00:00	PARMAIN	16, RUE DU MOULIN
87006946	16592	95480	01/06/2019 00:00	PARMAIN	16, RUE DU MOULIN
87006947	16592	95480	01/06/2019 00:00	PARMAIN	16, RUE DU MOULIN
87006948	16592	95480	01/06/2019 00:00	PARMAIN	20, RUE DU MOULIN
87006949	16592	95480	01/06/2019 00:00	PARMAIN	20, RUE DU MOULIN
87006950	16592	95480	01/06/2019 00:00	PARMAIN	22, RUE DU MOULIN
87006951	16592	95480	01/06/2019 00:00	PARMAIN	22, RUE DU MOULIN
87006952	16592	95480	01/06/2019 00:00	PARMAIN	24, RUE DU MOULIN
87006953	16592	95480	01/06/2019 00:00	PARMAIN	26, RUE DU MOULIN
87006954	16592	95480	01/06/2019 00:00	PARMAIN	26, RUE DU MOULIN
87006955	16592	95480	01/06/2019 00:00	PARMAIN	1, RUE DU MARECHAL JOFFRE
87006979	16592	95480	01/06/2019 00:00	PARMAIN	8, RUE DU MOULIN
87006980	16592	95480	01/06/2019 00:00	PARMAIN	10b, RUE DU MOULIN
87006981	16592	95480	01/06/2019 00:00	PARMAIN	14, RUE DU MOULIN
87006982	16592	95480	01/06/2019 00:00	PARMAIN	26, RUE DU MOULIN
87007031	16592	95313		ISLE-ADAM (L')	343, PARC DE CASSAN 2

Envoyé en préfecture le 01/08/2024

Reçu en préfecture le 01/08/2024

Publié le 01/08/2024



ID : 095-219504800-20240709-DEL202419A-AR

ASSET_ID	NUMCONTR	CODINSEE	DATEPOSE	COMMUNE	ADR
87007540	16592	95134	01/04/2021 00:00	CHAMPAGNE SUR OIS	72, R
87007541	16592	95134	01/04/2021 00:00	CHAMPAGNE SUR OIS	72, R
87007542	16592	95134	01/04/2021 00:00	CHAMPAGNE SUR OIS	74, RUE DES MARTYRS
87007543	16592	95134	01/04/2021 00:00	CHAMPAGNE SUR OIS	74, RUE DES MARTYRS
87007544	16592	95134	01/04/2021 00:00	CHAMPAGNE SUR OIS	76, RUE DE CHAMBLY
87007545	16592	95134	01/04/2021 00:00	CHAMPAGNE SUR OIS	76, RUE DE CHAMBLY
87007546	16592	95134	01/04/2021 00:00	CHAMPAGNE SUR OIS	76, RUE DE CHAMBLY
87007679	16592	95313	01/06/2021 00:00	ISLE-ADAM (L')	40, BOULEVARD DE LA REPUBLIQUE
87007680	16592	95313	01/06/2021 00:00	ISLE-ADAM (L')	13, BOULEVARD DE LA REPUBLIQUE
87007681	16592	95313	01/06/2021 00:00	ISLE-ADAM (L')	9, BOULEVARD DE LA REPUBLIQUE
87007682	16592	95313	01/06/2021 00:00	ISLE-ADAM (L')	9, BOULEVARD DE LA REPUBLIQUE
87007683	16592	95313	01/06/2021 00:00	ISLE-ADAM (L')	8, BOULEVARD DE LA REPUBLIQUE
87007684	16592	95313	01/06/2021 00:00	ISLE-ADAM (L')	1, BOULEVARD DE LA REPUBLIQUE
87007685	16592	95313	01/06/2021 00:00	ISLE-ADAM (L')	1, BOULEVARD DE LA REPUBLIQUE
87007686	16592	95313	01/06/2021 00:00	ISLE-ADAM (L')	17, BOULEVARD DE LA REPUBLIQUE
87007687	16592	95313	01/06/2021 00:00	ISLE-ADAM (L')	19bis, BOULEVARD DE LA REPUBLIQUE
87007688	16592	95313	01/06/2021 00:00	ISLE-ADAM (L')	19, BOULEVARD DE LA REPUBLIQUE
87007689	16592	95313	01/06/2021 00:00	ISLE-ADAM (L')	1, ALLEE DU PHENIX
87007690	16592	95313	01/06/2021 00:00	ISLE-ADAM (L')	27, ALLEE DU PHENIX
87007760	16592	95313		ISLE-ADAM (L')	340, PARC DE CASSAN 2
87007761	16592	95313		ISLE-ADAM (L')	341, PARC DE CASSAN 2
87007762	16592	95313		ISLE-ADAM (L')	342, PARC DE CASSAN 2
87007763	16592	95313		ISLE-ADAM (L')	344, PARC DE CASSAN 2
87007764	16592	95313		ISLE-ADAM (L')	345, PARC DE CASSAN 2
87007765	16592	95313		ISLE-ADAM (L')	346, PARC DE CASSAN 2
87007898	16592	95313	01/03/2020 00:00	ISLE-ADAM (L')	492, LES AMANDINES
87008032	16592	95313	01/09/2021 00:00	ISLE-ADAM (L')	17bis, AVENUE BEAUSEJOUR
87008674	16592	95313	01/06/2021 00:00	ISLE-ADAM (L')	19T, BOULEVARD DE LA REPUBLIQUE
87008675	16592	95313	01/06/2021 00:00	ISLE-ADAM (L')	19T, BOULEVARD DE LA REPUBLIQUE
87008676	16592	95313	01/06/2021 00:00	ISLE-ADAM (L')	19bis, BOULEVARD DE LA REPUBLIQUE
87008677	16592	95313	01/06/2021 00:00	ISLE-ADAM (L')	19bis, BOULEVARD DE LA REPUBLIQUE
87008678	16592	95313	01/06/2021 00:00	ISLE-ADAM (L')	19bis, BOULEVARD DE LA REPUBLIQUE
87008679	16592	95313	01/06/2021 00:00	ISLE-ADAM (L')	21, BOULEVARD DE LA REPUBLIQUE
87008680	16592	95313	01/06/2021 00:00	ISLE-ADAM (L')	21, BOULEVARD DE LA REPUBLIQUE
87008681	16592	95313	01/06/2021 00:00	ISLE-ADAM (L')	15, BOULEVARD DE LA REPUBLIQUE
87008682	16592	95313	01/06/2021 00:00	ISLE-ADAM (L')	11, BOULEVARD DE LA REPUBLIQUE
87008683	16592	95313	01/06/2021 00:00	ISLE-ADAM (L')	9, BOULEVARD DE LA REPUBLIQUE
87008684	16592	95313	01/06/2021 00:00	ISLE-ADAM (L')	7, BOULEVARD DE LA REPUBLIQUE
87008685	16592	95313	01/06/2021 00:00	ISLE-ADAM (L')	7, BOULEVARD DE LA REPUBLIQUE
87008686	16592	95313	01/06/2021 00:00	ISLE-ADAM (L')	5, BOULEVARD DE LA REPUBLIQUE
87008687	16592	95313	01/06/2021 00:00	ISLE-ADAM (L')	5, BOULEVARD DE LA REPUBLIQUE
87008688	16592	95313	01/06/2021 00:00	ISLE-ADAM (L')	6t, BOULEVARD DE LA REPUBLIQUE
87008689	16592	95313	01/06/2021 00:00	ISLE-ADAM (L')	3, BOULEVARD DE LA REPUBLIQUE
87008690	16592	95313	01/06/2021 00:00	ISLE-ADAM (L')	3, BOULEVARD DE LA REPUBLIQUE
87008691	16592	95313	01/06/2021 00:00	ISLE-ADAM (L')	3, BOULEVARD DE LA REPUBLIQUE
87008692	16592	95313	01/06/2021 00:00	ISLE-ADAM (L')	1, BOULEVARD DE LA REPUBLIQUE
87009261	16592	95313	01/09/2021 00:00	ISLE-ADAM (L')	17, AVENUE BEAUSEJOUR
87009262	16592	95313	01/09/2021 00:00	ISLE-ADAM (L')	17, AVENUE BEAUSEJOUR
87009263	16592	95313	01/09/2021 00:00	ISLE-ADAM (L')	18bis, AVENUE BEAUSEJOUR
87009264	16592	95313	01/09/2021 00:00	ISLE-ADAM (L')	15, AVENUE BEAUSEJOUR
87009265	16592	95313	01/09/2021 00:00	ISLE-ADAM (L')	15, AVENUE BEAUSEJOUR
87009266	16592	95313	01/09/2021 00:00	ISLE-ADAM (L')	10, RUE CHARLES BINDER
87009267	16592	95313	01/09/2021 00:00	ISLE-ADAM (L')	10, RUE CHARLES BINDER
87009268	16592	95313	01/09/2021 00:00	ISLE-ADAM (L')	10, RUE CHARLES BINDER
87009269	16592	95313	01/09/2021 00:00	ISLE-ADAM (L')	10, RUE CHARLES BINDER
87009270	16592	95313	01/09/2021 00:00	ISLE-ADAM (L')	9, AVENUE BEAUSEJOUR
87009271	16592	95313	01/09/2021 00:00	ISLE-ADAM (L')	9, AVENUE BEAUSEJOUR
87009272	16592	95313	01/09/2021 00:00	ISLE-ADAM (L')	9, AVENUE BEAUSEJOUR
87009273	16592	95313	01/09/2021 00:00	ISLE-ADAM (L')	7, AVENUE BEAUSEJOUR
87009274	16592	95313	01/09/2021 00:00	ISLE-ADAM (L')	7, AVENUE BEAUSEJOUR
87009275	16592	95313	01/09/2021 00:00	ISLE-ADAM (L')	7, AVENUE BEAUSEJOUR

Envoyé en préfecture le 01/08/2024

Reçu en préfecture le 01/08/2024

Publié le 01/08/2024



ID : 095-219504800-20240709-DEL202419A-AR

ASSET_ID	NUMCONTR	CODINSEE	DATEPOSE	COMMUNE	ADR
87009276	16592	95313	01/09/2021 00:00	ISLE-ADAM (L')	5, AV
87009277	16592	95313	01/09/2021 00:00	ISLE-ADAM (L')	5, AV
87009278	16592	95313	01/09/2021 00:00	ISLE-ADAM (L')	6, AVENUE BEAUSEJOUR
87009279	16592	95313	01/09/2021 00:00	ISLE-ADAM (L')	5, AVENUE BEAUSEJOUR
87009280	16592	95313	01/09/2021 00:00	ISLE-ADAM (L')	6, AVENUE BEAUSEJOUR
87009281	16592	95313	01/09/2021 00:00	ISLE-ADAM (L')	3, AVENUE BEAUSEJOUR
87009282	16592	95313	01/09/2021 00:00	ISLE-ADAM (L')	1, AVENUE BEAUSEJOUR
87009283	16592	95313	01/09/2021 00:00	ISLE-ADAM (L')	1, AVENUE BEAUSEJOUR
87009520	16592	95313		ISLE-ADAM (L')	10, RUE DU VIEUX CHEMIN DE PARIS
87009521	16592	95313		ISLE-ADAM (L')	3, ALLEE DE LA CAVEE
87009522	16592	95313		ISLE-ADAM (L')	3, ALLEE DE LA CAVEE
87009523	16592	95313		ISLE-ADAM (L')	3, ALLEE DE LA CAVEE
87009524	16592	95313		ISLE-ADAM (L')	10, RUE DU VIEUX CHEMIN DE PARIS
87009544	16592	95313	01/01/2020 00:00	ISLE-ADAM (L')	9, RUE DES ALIZES
87009545	16592	95313	01/01/2020 00:00	ISLE-ADAM (L')	9, RUE DES ALIZES
87009546	16592	95313	01/01/2020 00:00	ISLE-ADAM (L')	7, RUE DES ALIZES
87009547	16592	95313	01/01/2020 00:00	ISLE-ADAM (L')	7, RUE DES ALIZES
87009548	16592	95313	01/01/2020 00:00	ISLE-ADAM (L')	5, RUE DES ALIZES
87009549	16592	95313	01/01/2020 00:00	ISLE-ADAM (L')	5, RUE DES ALIZES
87009550	16592	95313	01/01/2020 00:00	ISLE-ADAM (L')	3, RUE DES ALIZES
87009551	16592	95313	01/01/2020 00:00	ISLE-ADAM (L')	3, RUE DES ALIZES
87009552	16592	95313	01/01/2020 00:00	ISLE-ADAM (L')	AVENUE DU CHEMIN VERT
87009553	16592	95313	01/01/2020 00:00	ISLE-ADAM (L')	29, RUE DES ALIZES
87009554	16592	95313	01/01/2020 00:00	ISLE-ADAM (L')	27, RUE DES ALIZES
87009555	16592	95313	01/01/2020 00:00	ISLE-ADAM (L')	27, RUE DES ALIZES
87009556	16592	95313	01/01/2020 00:00	ISLE-ADAM (L')	25, RUE DES ALIZES
87009557	16592	95313	01/01/2020 00:00	ISLE-ADAM (L')	25, RUE DES ALIZES
87009558	16592	95313	01/01/2020 00:00	ISLE-ADAM (L')	23, RUE DES ALIZES
87009559	16592	95313	01/01/2020 00:00	ISLE-ADAM (L')	23, RUE DES ALIZES
87009560	16592	95313	01/01/2020 00:00	ISLE-ADAM (L')	21, RUE DES ALIZES
87009561	16592	95313	01/01/2020 00:00	ISLE-ADAM (L')	19, RUE DES ALIZES
87009562	16592	95313	01/01/2020 00:00	ISLE-ADAM (L')	17, RUE DES ALIZES
87009563	16592	95313	01/01/2020 00:00	ISLE-ADAM (L')	15, RUE DES ALIZES
87009564	16592	95313	01/01/2020 00:00	ISLE-ADAM (L')	15, RUE DES ALIZES
87009565	16592	95313	01/01/2020 00:00	ISLE-ADAM (L')	13, RUE DES ALIZES
87009566	16592	95313	01/01/2020 00:00	ISLE-ADAM (L')	11, RUE DES ALIZES
87009567	16592	95313	01/01/2020 00:00	ISLE-ADAM (L')	1, PASSAGE DE L' ESTUAIRE
87009568	16592	95313	01/01/2020 00:00	ISLE-ADAM (L')	1, PASSAGE DE L' ESTUAIRE
87009569	16592	95313	01/01/2020 00:00	ISLE-ADAM (L')	3, PASSAGE DE L' ESTUAIRE
87009628	16592	95313	01/01/2020 00:00	ISLE-ADAM (L')	3, PASSAGE DE L' ESTUAIRE
87009629	16592	95313	01/01/2020 00:00	ISLE-ADAM (L')	5, PASSAGE DE L' ESTUAIRE
87009630	16592	95313	01/01/2020 00:00	ISLE-ADAM (L')	5, PASSAGE DE L' ESTUAIRE
87009631	16592	95313	01/01/2020 00:00	ISLE-ADAM (L')	5, PASSAGE DE L' ESTUAIRE
87009632	16592	95313	01/01/2020 00:00	ISLE-ADAM (L')	37, RUE DES ALIZES
87009633	16592	95313	01/01/2020 00:00	ISLE-ADAM (L')	35, RUE DES ALIZES
87009634	16592	95313	01/01/2020 00:00	ISLE-ADAM (L')	35, RUE DES ALIZES
87009635	16592	95313	01/01/2020 00:00	ISLE-ADAM (L')	35, RUE DES ALIZES
87009636	16592	95313	01/01/2020 00:00	ISLE-ADAM (L')	33, RUE DES ALIZES
87009637	16592	95313	01/01/2020 00:00	ISLE-ADAM (L')	31, RUE DES ALIZES
87009638	16592	95313	01/01/2020 00:00	ISLE-ADAM (L')	31, RUE DES ALIZES
87009639	16592	95313	01/01/2020 00:00	ISLE-ADAM (L')	29, RUE DES ALIZES
87009640	16592	95313	01/01/2020 00:00	ISLE-ADAM (L')	23, RUE DU CADRAN
87009641	16592	95313	01/01/2020 00:00	ISLE-ADAM (L')	23, RUE DU CADRAN
87009642	16592	95313	01/01/2020 00:00	ISLE-ADAM (L')	25, RUE DU CADRAN
87009643	16592	95313	01/01/2020 00:00	ISLE-ADAM (L')	25, RUE DU CADRAN
87009644	16592	95313	01/01/2020 00:00	ISLE-ADAM (L')	25, RUE DU CADRAN
87009645	16592	95313	01/01/2020 00:00	ISLE-ADAM (L')	27, RUE DU CADRAN
87009646	16592	95313	01/01/2020 00:00	ISLE-ADAM (L')	27, RUE DU CADRAN
87009647	16592	95313	01/01/2020 00:00	ISLE-ADAM (L')	27, RUE DU CADRAN
87009648	16592	95313	01/01/2020 00:00	ISLE-ADAM (L')	29, RUE DU CADRAN
87009649	16592	95313	01/01/2020 00:00	ISLE-ADAM (L')	29, RUE DU CADRAN



ASSET_ID	NUMCONTR	CODINSEE	DATEPOSE	COMMUNE	ADR
87009650	16592	95313	01/01/2020 00:00	ISLE-ADAM (L')	29, P
87009651	16592	95313	01/01/2020 00:00	ISLE-ADAM (L')	31, P
87009652	16592	95313	01/01/2020 00:00	ISLE-ADAM (L')	31, RUE DU CADRAN
87009724	16592	95313	01/01/2020 00:00	ISLE-ADAM (L')	33, RUE DU CADRAN
87009725	16592	95313	01/01/2020 00:00	ISLE-ADAM (L')	33, RUE DU CADRAN
87009726	16592	95313	01/01/2020 00:00	ISLE-ADAM (L')	19, RUE DU CADRAN
87009727	16592	95313	01/01/2020 00:00	ISLE-ADAM (L')	37, RUE DES ALIZES
87009728	16592	95313	01/01/2020 00:00	ISLE-ADAM (L')	21, RUE DU CADRAN
87009729	16592	95313	01/01/2020 00:00	ISLE-ADAM (L')	21, RUE DU CADRAN
87009730	16592	95313	01/01/2020 00:00	ISLE-ADAM (L')	2, PASSAGE DE L' ESTUAIRE
87009731	16592	95313	01/01/2020 00:00	ISLE-ADAM (L')	2, PASSAGE DE L' ESTUAIRE
87009732	16592	95313	01/01/2020 00:00	ISLE-ADAM (L')	28, RUE DU CADRAN
87009733	16592	95313	01/01/2020 00:00	ISLE-ADAM (L')	23, RUE DU CADRAN
87009734	16592	95313	01/01/2020 00:00	ISLE-ADAM (L')	23, RUE DU CADRAN
87009735	16592	95313	01/01/2020 00:00	ISLE-ADAM (L')	5, RUE DU CADRAN
87009736	16592	95313	01/01/2020 00:00	ISLE-ADAM (L')	1, AVENUE DU CHEMIN VERT
87009737	16592	95313	01/01/2020 00:00	ISLE-ADAM (L')	1, AVENUE DU CHEMIN VERT
87009738	16592	95313	01/01/2020 00:00	ISLE-ADAM (L')	1, AVENUE DU CHEMIN VERT
87009739	16592	95313	01/01/2020 00:00	ISLE-ADAM (L')	3, RUE DU CADRAN
87009740	16592	95313	01/01/2020 00:00	ISLE-ADAM (L')	RUE DU CADRAN
87009741	16592	95313	01/01/2020 00:00	ISLE-ADAM (L')	2, RUE DU CADRAN
87009742	16592	95313	01/01/2020 00:00	ISLE-ADAM (L')	18, AVENUE PAUL THOUREAUX
87009743	16592	95313	01/01/2020 00:00	ISLE-ADAM (L')	16, AVENUE PAUL THOUREAUX
87009744	16592	95313	01/01/2020 00:00	ISLE-ADAM (L')	14, AVENUE PAUL THOUREAUX
87009745	16592	95313	01/01/2020 00:00	ISLE-ADAM (L')	18, AVENUE PAUL THOUREAUX
87009746	16592	95313	01/01/2020 00:00	ISLE-ADAM (L')	5, AVENUE DU CHEMIN VERT
87009747	16592	95313	01/01/2020 00:00	ISLE-ADAM (L')	7, RUE DU CADRAN
87009748	16592	95313	01/01/2020 00:00	ISLE-ADAM (L')	7, RUE DU CADRAN
87009749	16592	95313	01/01/2020 00:00	ISLE-ADAM (L')	7, RUE DU CADRAN
87009824	16592	95313	01/01/2020 00:00	ISLE-ADAM (L')	9, RUE DU CADRAN
87009825	16592	95313	01/01/2020 00:00	ISLE-ADAM (L')	11, RUE DU CADRAN
87009826	16592	95313	01/01/2020 00:00	ISLE-ADAM (L')	13, RUE DU CADRAN
87009827	16592	95313	01/01/2020 00:00	ISLE-ADAM (L')	13, RUE DU CADRAN
87009828	16592	95313	01/01/2020 00:00	ISLE-ADAM (L')	15, RUE DU CADRAN
87009829	16592	95313	01/01/2020 00:00	ISLE-ADAM (L')	15, RUE DU CADRAN
87009830	16592	95313	01/01/2020 00:00	ISLE-ADAM (L')	17, RUE DU CADRAN
87009831	16592	95313	01/01/2020 00:00	ISLE-ADAM (L')	17, RUE DU CADRAN
87009832	16592	95313	01/01/2020 00:00	ISLE-ADAM (L')	19, RUE DU CADRAN
87010047	16592	95313		ISLE-ADAM (L')	2, RUE DE VILLIERS ADAM
87010048	16592	95313		ISLE-ADAM (L')	575, L OREE DU BOIS
87010128	16592	95480		PARMAIN	14, RUE DU MOULIN
87010132	16592	95134		CHAMPAGNE SUR OIS	58, RUE JULES PICARD
87010182	16592	95134	01/10/2020 00:00	CHAMPAGNE SUR OIS	1, ALLEE DES ROSES
87010264	16592	95134		CHAMPAGNE SUR OIS	9, RUE DES MARTYRS
87010265	16592	95480		PARMAIN	56, RUE DU MARECHAL FOCH
87010266	16592	95480		PARMAIN	51b, RUE DU MARECHAL FOCH
87010267	16592	95480		PARMAIN	59, RUE DU MARECHAL FOCH
87010268	16592	95480		PARMAIN	59, RUE DU MARECHAL FOCH
87010269	16592	95480		PARMAIN	21b, RUE GUICHARD
87010270	16592	95480		PARMAIN	56, RUE DU MARECHAL FOCH
87010271	16592	95480		PARMAIN	56, RUE DU MARECHAL FOCH
87010320	16592	95480		PARMAIN	1, RUE DU MARECHAL JOFFRE
87010321	16592	95480		PARMAIN	1, RUE DU MARECHAL JOFFRE
87010322	16592	95480		PARMAIN	2, RUE DU MARECHAL FOCH
87010323	16592	95480		PARMAIN	2, RUE DU MARECHAL FOCH
87010324	16592	95480		PARMAIN	2, RUE DU MARECHAL FOCH
87010589	16592	95313	01/01/2020 00:00	ISLE-ADAM (L')	370, LES VINGT ARPENTS
87010590	16592	95313	01/01/2020 00:00	ISLE-ADAM (L')	372, LES VINGT ARPENTS
87010591	16592	95313	01/01/2020 00:00	ISLE-ADAM (L')	373, LES VINGT ARPENTS
87010592	16592	95313	01/01/2020 00:00	ISLE-ADAM (L')	375, LES VINGT ARPENTS
87010593	16592	95313	01/01/2020 00:00	ISLE-ADAM (L')	376, LES VINGT ARPENTS



ASSET_ID	NUMCONTR	CODINSEE	DATEPOSE	COMMUNE	ADR
87010594	16592	95313	01/01/2020 00:00	ISLE-ADAM (L')	375,
87010595	16592	95480	01/03/2020 00:00	PARMAIN	106,
87010596	16592	95480	01/03/2020 00:00	PARMAIN	108, CHEMIN DES TILLEULS
87010597	16592	95480	01/03/2020 00:00	PARMAIN	112, CHEMIN DES TILLEULS
87010598	16592	95480		PARMAIN	113, CHEMIN DES TILLEULS
87010599	16592	95480	01/09/2020 00:00	PARMAIN	78, ALLEE DES LAURIERS
87010600	16592	95480	01/09/2020 00:00	PARMAIN	79, CHEMIN DES CHATAIGNIERS
87010601	16592	95480	01/09/2020 00:00	PARMAIN	79, CHEMIN DES CHATAIGNIERS
87010602	16592	95480	01/09/2020 00:00	PARMAIN	3, CHEMIN DES MYOSOTIS
87010603	16592	95480	01/09/2020 00:00	PARMAIN	3, CHEMIN DES MYOSOTIS
87010604	16592	95480	01/09/2020 00:00	PARMAIN	2, CHEMIN DES MYOSOTIS
87010605	16592	95480	01/09/2020 00:00	PARMAIN	2, CHEMIN DES MYOSOTIS
87010606	16592	95480	01/09/2020 00:00	PARMAIN	5, CHEMIN DES MYOSOTIS
87010654	16592	95480	01/09/2020 00:00	PARMAIN	33, CHEMIN DES MYOSOTIS
87010655	16592	95480	01/09/2020 00:00	PARMAIN	31, CHEMIN DES MYOSOTIS
87010656	16592	95313		ISLE-ADAM (L')	499, LES FRENES
87010657	16592	95313	01/08/2019 00:00	ISLE-ADAM (L')	20, AVENUE JEANNE MERIENNE
87010658	16592	95313	01/08/2019 00:00	ISLE-ADAM (L')	20, AVENUE JEANNE MERIENNE
87010659	16592	95313	01/08/2019 00:00	ISLE-ADAM (L')	20, AVENUE JEANNE MERIENNE
87010660	16592	95313	01/08/2019 00:00	ISLE-ADAM (L')	18, AVENUE JEANNE MERIENNE
87010661	16592	95313	01/08/2019 00:00	ISLE-ADAM (L')	18, AVENUE JEANNE MERIENNE
87010662	16592	95313	01/08/2019 00:00	ISLE-ADAM (L')	13bis, AVENUE JEANNE MERIENNE
87010663	16592	95313	01/08/2019 00:00	ISLE-ADAM (L')	11bis, AVENUE JEANNE MERIENNE
87010664	16592	95313	01/08/2019 00:00	ISLE-ADAM (L')	16, AVENUE JEANNE MERIENNE
87010665	16592	95313	01/08/2019 00:00	ISLE-ADAM (L')	14, AVENUE JEANNE MERIENNE
87010666	16592	95313	01/08/2019 00:00	ISLE-ADAM (L')	12bis, AVENUE JEANNE MERIENNE
87010667	16592	95313	01/08/2019 00:00	ISLE-ADAM (L')	12bis, AVENUE JEANNE MERIENNE
87010668	16592	95313	01/08/2019 00:00	ISLE-ADAM (L')	7, AVENUE JEANNE MERIENNE
87010669	16592	95313	01/08/2019 00:00	ISLE-ADAM (L')	10, AVENUE JEANNE MERIENNE
87010670	16592	95313	01/08/2019 00:00	ISLE-ADAM (L')	10, AVENUE JEANNE MERIENNE
87010671	16592	95313	01/08/2019 00:00	ISLE-ADAM (L')	3B, AVENUE JEANNE MERIENNE
87010672	16592	95313	01/08/2019 00:00	ISLE-ADAM (L')	3B, AVENUE JEANNE MERIENNE
87010673	16592	95313	01/08/2019 00:00	ISLE-ADAM (L')	8, AVENUE JEANNE MERIENNE
87010674	16592	95313	01/08/2019 00:00	ISLE-ADAM (L')	6, AVENUE JEANNE MERIENNE
87010675	16592	95313	01/08/2019 00:00	ISLE-ADAM (L')	4B, AVENUE JEANNE MERIENNE
87010747	16592	95313	01/08/2019 00:00	ISLE-ADAM (L')	4B, AVENUE JEANNE MERIENNE
87010748	16592	95313	01/08/2019 00:00	ISLE-ADAM (L')	4, AVENUE JEANNE MERIENNE
87010749	16592	95313	01/08/2019 00:00	ISLE-ADAM (L')	4, AVENUE JEANNE MERIENNE
87010750	16592	95313	01/08/2019 00:00	ISLE-ADAM (L')	2, AVENUE JEANNE MERIENNE
87010764	16592	95313		ISLE-ADAM (L')	1, RUE GEORGES BERNIER
87010765	16592	95313		ISLE-ADAM (L')	1, RUE DU MARTRAY
87010779	16592	95313		ISLE-ADAM (L')	5, AVENUE DU CHEMIN VERT
87010780	16592	95313		ISLE-ADAM (L')	5, AVENUE DU CHEMIN VERT
87010781	16592	95313		ISLE-ADAM (L')	5, AVENUE DU CHEMIN VERT
87010782	16592	95313		ISLE-ADAM (L')	AVENUE DU CHEMIN VERT
87010783	16592	95313		ISLE-ADAM (L')	19, RUE DU CADRAN
87010784	16592	95313		ISLE-ADAM (L')	19, RUE DU CADRAN
87010785	16592	95313		ISLE-ADAM (L')	37, RUE DES ALIZES
87010786	16592	95313		ISLE-ADAM (L')	37, RUE DES ALIZES
87010787	16592	95313		ISLE-ADAM (L')	21, RUE DU CADRAN
87010848	16592	95313		ISLE-ADAM (L')	121, RUE DE PONTOISE
87010849	16592	95313		ISLE-ADAM (L')	32, RUE DE MERIEL
87010919	16592	95134	01/12/2020 00:00	CHAMPAGNE SUR OIS	29, RUE GUY GERARD TAILLEUR
87010920	16592	95134	01/12/2020 00:00	CHAMPAGNE SUR OIS	27, RUE GUY GERARD TAILLEUR
87010921	16592	95134	01/12/2020 00:00	CHAMPAGNE SUR OIS	25, RUE GUY GERARD TAILLEUR
87010922	16592	95134	01/12/2020 00:00	CHAMPAGNE SUR OIS	25, RUE GUY GERARD TAILLEUR
87010923	16592	95134	01/12/2020 00:00	CHAMPAGNE SUR OIS	23, RUE GUY GERARD TAILLEUR
87010924	16592	95134	01/12/2020 00:00	CHAMPAGNE SUR OIS	23, RUE GUY GERARD TAILLEUR
87010925	16592	95134	01/12/2020 00:00	CHAMPAGNE SUR OIS	21, RUE GUY GERARD TAILLEUR
87010926	16592	95134	01/12/2020 00:00	CHAMPAGNE SUR OIS	21, RUE GUY GERARD TAILLEUR
87010927	16592	95134	01/12/2020 00:00	CHAMPAGNE SUR OIS	19, RUE GUY GERARD TAILLEUR

Envoyé en préfecture le 01/08/2024

Reçu en préfecture le 01/08/2024

Publié le 01/08/2024



ID : 095-219504800-20240709-DEL202419A-AR

ASSET_ID	NUMCONTR	CODINSEE	DATEPOSE	COMMUNE	ADR
87010928	16592	95134	01/12/2020 00:00	CHAMPAGNE SUR OIS	19, F
87010929	16592	95134	01/12/2020 00:00	CHAMPAGNE SUR OIS	17, F
87010930	16592	95134	01/12/2020 00:00	CHAMPAGNE SUR OIS	17, RUE GUY GERARD TAILLEUR
87010931	16592	95134	01/12/2020 00:00	CHAMPAGNE SUR OIS	15, RUE GUY GERARD TAILLEUR
87010932	16592	95134	01/12/2020 00:00	CHAMPAGNE SUR OIS	13, RUE GUY GERARD TAILLEUR
87010933	16592	95134	01/12/2020 00:00	CHAMPAGNE SUR OIS	13, RUE GUY GERARD TAILLEUR
87010934	16592	95134	01/12/2020 00:00	CHAMPAGNE SUR OIS	11, RUE GUY GERARD TAILLEUR
87010935	16592	95134	01/12/2020 00:00	CHAMPAGNE SUR OIS	11, RUE GUY GERARD TAILLEUR
87010936	16592	95134	01/12/2020 00:00	CHAMPAGNE SUR OIS	11, RUE GUY GERARD TAILLEUR
87010937	16592	95134	01/12/2020 00:00	CHAMPAGNE SUR OIS	9, RUE GUY GERARD TAILLEUR
87010938	16592	95134	01/12/2020 00:00	CHAMPAGNE SUR OIS	7, RUE GUY GERARD TAILLEUR
87010939	16592	95134	01/12/2020 00:00	CHAMPAGNE SUR OIS	7, RUE GUY GERARD TAILLEUR
87010940	16592	95134	01/12/2020 00:00	CHAMPAGNE SUR OIS	7, RUE GUY GERARD TAILLEUR
87010941	16592	95134	01/12/2020 00:00	CHAMPAGNE SUR OIS	5, RUE GUY GERARD TAILLEUR
87010942	16592	95134	01/12/2020 00:00	CHAMPAGNE SUR OIS	3, RUE GUY GERARD TAILLEUR
87010943	16592	95134	01/12/2020 00:00	CHAMPAGNE SUR OIS	3, RUE GUY GERARD TAILLEUR
87010944	16592	95134	01/12/2020 00:00	CHAMPAGNE SUR OIS	3, RUE GUY GERARD TAILLEUR
87010945	16592	95134	01/12/2020 00:00	CHAMPAGNE SUR OIS	1, RUE GUY GERARD TAILLEUR
87010946	16592	95134	01/12/2020 00:00	CHAMPAGNE SUR OIS	1, RUE GUY GERARD TAILLEUR
87010951	16592	95313		ISLE-ADAM (L')	RUE DU MARTEL
87011012	16592	95134	01/12/2020 00:00	CHAMPAGNE SUR OIS	4, RUE GUY GERARD TAILLEUR
87011013	16592	95134	01/12/2020 00:00	CHAMPAGNE SUR OIS	4, RUE GUY GERARD TAILLEUR
87011014	16592	95134	01/12/2020 00:00	CHAMPAGNE SUR OIS	2, RUE ALEXANDRE TESSIER
87011015	16592	95134	01/12/2020 00:00	CHAMPAGNE SUR OIS	2, RUE ALEXANDRE TESSIER
87011016	16592	95134	01/12/2020 00:00	CHAMPAGNE SUR OIS	RUE GUY GERARD TAILLEUR
87011034	16592	95313	01/06/2020 00:00	ISLE-ADAM (L')	125, PARC DE CASSAN 2
87011035	16592	95313	01/06/2020 00:00	ISLE-ADAM (L')	127, PARC DE CASSAN 2
87011230	16592	95313		ISLE-ADAM (L')	367, LES VINGT ARPENTS
87011238	16592	95480		PARMAIN	52, RUE DU MARECHAL LYAUTEY
87011309	16592	95134	01/10/2020 00:00	CHAMPAGNE SUR OIS	3, ALLEE DES ROSES
87011310	16592	95134	01/10/2020 00:00	CHAMPAGNE SUR OIS	10, ALLEE DES ROSES
87011311	16592	95134	01/10/2020 00:00	CHAMPAGNE SUR OIS	12, ALLEE DES ROSES
87011312	16592	95134	01/10/2020 00:00	CHAMPAGNE SUR OIS	12, ALLEE DES ROSES
87011313	16592	95134	01/10/2020 00:00	CHAMPAGNE SUR OIS	14, ALLEE DES ROSES
87011314	16592	95134	01/10/2020 00:00	CHAMPAGNE SUR OIS	14, ALLEE DES ROSES
87011315	16592	95134	01/10/2020 00:00	CHAMPAGNE SUR OIS	16, ALLEE DES ROSES
87011316	16592	95134	01/10/2020 00:00	CHAMPAGNE SUR OIS	18, ALLEE DES ROSES
87011317	16592	95134	01/10/2020 00:00	CHAMPAGNE SUR OIS	9, ALLEE DES ROSES
87011318	16592	95134	01/10/2020 00:00	CHAMPAGNE SUR OIS	20, ALLEE DES ROSES
87011319	16592	95134	01/10/2020 00:00	CHAMPAGNE SUR OIS	20, ALLEE DES ROSES
87011320	16592	95313		ISLE-ADAM (L')	1B, RUE DE VILLIERS ADAM
87011321	16592	95313		ISLE-ADAM (L')	1B, RUE DE VILLIERS ADAM
87011481	16592	95480		PARMAIN	2, RUE PAUL CEZANNE
87011542	16592	95313		ISLE-ADAM (L')	76, RUE DE NOGENT
87011543	16592	95313		ISLE-ADAM (L')	76, RUE DE NOGENT
87011548	16592	95313		ISLE-ADAM (L')	12, AVENUE PIEDALLU
87011632	16592	95313		ISLE-ADAM (L')	367, LES VINGT ARPENTS
87011633	16592	95313	23/04/2020 00:00	ISLE-ADAM (L')	381, LES VINGT ARPENTS
87011634	16592	95313	23/04/2020 00:00	ISLE-ADAM (L')	381, LES VINGT ARPENTS
87011635	16592	95313	23/04/2020 00:00	ISLE-ADAM (L')	383, LES VINGT ARPENTS
87011636	16592	95313	23/04/2020 00:00	ISLE-ADAM (L')	383, LES VINGT ARPENTS
87011637	16592	95313	23/04/2020 00:00	ISLE-ADAM (L')	385, LES VINGT ARPENTS
87011638	16592	95313	23/04/2020 00:00	ISLE-ADAM (L')	385, LES VINGT ARPENTS
87011639	16592	95313	23/04/2020 00:00	ISLE-ADAM (L')	386, LES VINGT ARPENTS
87011795	16592	95480	01/03/2020 00:00	PARMAIN	2, RUE CAMILLE COROT
87011796	16592	95480	01/03/2020 00:00	PARMAIN	17, RUE DU GENERAL DE GAULLE
87011797	16592	95480	01/03/2020 00:00	PARMAIN	17, RUE DU GENERAL DE GAULLE
87011798	16592	95480	01/03/2020 00:00	PARMAIN	15, RUE DU GENERAL DE GAULLE
87011799	16592	95480	01/03/2020 00:00	PARMAIN	1, RUE CAMILLE COROT
87011800	16592	95480	01/03/2020 00:00	PARMAIN	1, RUE CAMILLE COROT
87012075	16592	95313		ISLE-ADAM (L')	35, RUE DE BEAUMONT



ASSET_ID	NUMCONTR	CODINSEE	DATEPOSE	COMMUNE	ADR
87012076	16592	95313		ISLE-ADAM (L')	97bi
87012117	16592	95313		ISLE-ADAM (L')	3, R
87012153	16592	95480		PARMAIN	3, RUE DU MOULIN
87012154	16592	95480		PARMAIN	3, RUE DU MOULIN
87012155	16592	95480		PARMAIN	3, RUE DU MOULIN
87012156	16592	95480		PARMAIN	2, RUE DU MARECHAL FOCH
87012157	16592	95480		PARMAIN	52, RUE DU MARECHAL LYAUTEY
87012158	16592	95480		PARMAIN	52, RUE DU MARECHAL LYAUTEY
87012159	16592	95480		PARMAIN	14, RUE DU GENERAL DE GAULLE
87012160	16592	95480		PARMAIN	78, ALLEE DES LAURIERS
87012221	16592	95480		PARMAIN	71, CHEMIN DES CHENES
87012222	16592	95480		PARMAIN	71, CHEMIN DES CHENES
87012223	16592	95480		PARMAIN	60, ALLEE DES LAURIERS
87012224	16592	95480		PARMAIN	2, RUE PAUL CEZANNE
87012225	16592	95480		PARMAIN	14, RUE DU GENERAL DE GAULLE
87012226	16592	95313		ISLE-ADAM (L')	12, AVENUE PIEDALLU
87012227	16592	95313		ISLE-ADAM (L')	73, AVENUE DES BONSHOMMES
87012228	16592	95313		ISLE-ADAM (L')	73, AVENUE DES BONSHOMMES
87012229	16592	95313		ISLE-ADAM (L')	1B, RUE DE VILLIERS ADAM
87012230	16592	95313		ISLE-ADAM (L')	350, PARC DE CASSAN 2
87012231	16592	95313		ISLE-ADAM (L')	PARC DE CASSAN 2
87012232	16592	95313		ISLE-ADAM (L')	1, RUE DU MARTRAY
87012233	16592	95313		ISLE-ADAM (L')	431, PARC DE CASSAN 1
87012235	16592	95313		ISLE-ADAM (L')	11, AVENUE JEANNE MERIENNE
87012236	16592	95313		ISLE-ADAM (L')	5, RUE DU VIEUX CHEMIN DE PARIS
87012237	16592	95313		ISLE-ADAM (L')	10b, AVENUE JEANNE MERIENNE
87012238	16592	95313		ISLE-ADAM (L')	24, RUE SAINT MARTIN
87012239	16592	95313		ISLE-ADAM (L')	24, RUE SAINT MARTIN
87012240	16592	95313	01/06/2020 00:00	ISLE-ADAM (L')	126, PARC DE CASSAN 2
87012301	16592	95313		ISLE-ADAM (L')	1bis, AVENUE DE PARIS
87012302	16592	95313		ISLE-ADAM (L')	1bis, AVENUE DE PARIS
87012303	16592	95134		CHAMPAGNE SUR OIS	1, RUE GUY GERARD TAILLEUR
87012436	16592	95134		CHAMPAGNE SUR OIS	1, RUE ALEXANDRE TESSIER
87012437	16592	95313		ISLE-ADAM (L')	17, RUE DELAPERSONNE
90795121	16592	95313	18/03/2022 00:00	ISLE-ADAM (L')	16 Allee de la Croisee
90795122	16592	95313	18/03/2022 00:00	ISLE-ADAM (L')	16 Allee de la Croisee
90795123	16592	95313	18/03/2022 00:00	ISLE-ADAM (L')	16 Allee de la Croisee
90795124	16592	95313	18/03/2022 00:00	ISLE-ADAM (L')	16 Allee de la Croisee
90795125	16592	95313	18/03/2022 00:00	ISLE-ADAM (L')	14 Allee de la Croisee
90795126	16592	95313	18/03/2022 00:00	ISLE-ADAM (L')	14 Allee de la Croisee
90795127	16592	95313	18/03/2022 00:00	ISLE-ADAM (L')	12 Allee de la Croisee
90795128	16592	95313	18/03/2022 00:00	ISLE-ADAM (L')	12 Allee de la Croisee
90795129	16592	95313	18/03/2022 00:00	ISLE-ADAM (L')	12 Allee de la Croisee
90820006	16592	95313	18/03/2022 00:00	ISLE-ADAM (L')	200 Parc de Cassan
90820007	16592	95313	18/03/2022 00:00	ISLE-ADAM (L')	200 Parc de Cassan
90820008	16592	95313	18/03/2022 00:00	ISLE-ADAM (L')	202 Parc de Cassan
90820009	16592	95313	18/03/2022 00:00	ISLE-ADAM (L')	199 Parc de Cassan
90820010	16592	95313	18/03/2022 00:00	ISLE-ADAM (L')	198 Parc de Cassan
90820011	16592	95313	18/03/2022 00:00	ISLE-ADAM (L')	Les Menues Terres
90820012	16592	95313	18/03/2022 00:00	ISLE-ADAM (L')	193 Parc de Cassan
90820013	16592	95313	18/03/2022 00:00	ISLE-ADAM (L')	192 Parc de Cassan
90820014	16592	95313	18/03/2022 00:00	ISLE-ADAM (L')	191 Parc de Cassan
90820015	16592	95313	18/03/2022 00:00	ISLE-ADAM (L')	197 Parc de Cassan
90820016	16592	95313	18/03/2022 00:00	ISLE-ADAM (L')	196 Parc de Cassan
90820017	16592	95313	18/03/2022 00:00	ISLE-ADAM (L')	196 Parc de Cassan
90820018	16592	95313	18/03/2022 00:00	ISLE-ADAM (L')	196 Parc de Cassan

Envoyé en préfecture le 01/08/2024

Reçu en préfecture le 01/08/2024

Publié le 01/08/2024

ID : 095-219504800-20240709-DEL202419A-AR



ASSET_ID	NUMCONTR	RESEAU	CODINSEE	DIAMETRE	MATERIAU	DATEPOSE	COMMUNE	ADRESSE	
65741060	16592	DISTPOT	95134	150	FO_DUCTI	01/05/2018 00:00	CHAMPAGNE SUR (AVENUE DU GENERAL LECLERC		
65741061	16592	DISTPOT	95134	150	FO_DUCTI	01/01/2010 00:00	CHAMPAGNE SUR (RUE VICTOR HUGO		
65741062	16592	DISTPOT	95134	150	FO_DUCTI	01/01/2010 00:00	CHAMPAGNE SUR (RUE VICTOR HUGO		95.45
65741063	16592	DISTPOT	95134	60	FO_GRISE	01/01/2010 00:00	CHAMPAGNE SUR (RUE VICTOR HUGO		10.13
65741068	16592	DISTPOT	95134	60	FO_DUCTI	01/01/2010 00:00	CHAMPAGNE SUR (RUE PASTEUR		5.28
65741069	16592	DISTPOT	95134	200	FO_DUCTI	01/01/2010 00:00	CHAMPAGNE SUR (AVENUE DU GENERAL LECLERC		4.27
65741070	16592	DISTPOT	95134	100	FO_GRISE	01/01/1960 00:00	CHAMPAGNE SUR (AVENUE DU GENERAL LECLERC		3.61
65741071	16592	DISTPOT	95134	200	FO_DUCTI	01/01/2010 00:00	CHAMPAGNE SUR (AVENUE DU GENERAL LECLERC		5.23
65741074	16592	DISTPOT	95134	60	FO_GRISE	01/01/1960 00:00	CHAMPAGNE SUR (RUE DES PRES DE LA NOUE		69.56
65741198	16592	DISTPOT	95134	60	FO_GRISE	01/01/1960 00:00	CHAMPAGNE SUR (PLACE DU GENERAL DE GAULLE		2.51
65741199	16592	DISTPOT	95134	100	FO_DUCTI	01/07/2010 00:00	CHAMPAGNE SUR (PLACE DU GENERAL DE GAULLE		6.52
65741200	16592	DISTPOT	95134	100	FO_DUCTI	01/07/2010 00:00	CHAMPAGNE SUR (PLACE DU GENERAL DE GAULLE		4.42
65741201	16592	DISTPOT	95134	150	FO_DUCTI	01/07/2010 00:00	CHAMPAGNE SUR (PLACE DU GENERAL DE GAULLE		73.89
65741202	16592	DISTPOT	95134	150	FO_DUCTI	01/07/2010 00:00	CHAMPAGNE SUR (PLACE DU GENERAL DE GAULLE		1.29
65741203	16592	DISTPOT	95313	150	FO_DUCTI	01/07/2010 00:00	ISLE-ADAM (L') RUE DU MARTEL		1.82
65741204	16592	DISTPOT	95313	150	FO_GRISE	01/07/2010 00:00	ISLE-ADAM (L') RUE SAINT LAZARE		1.07
65741205	16592	DISTPOT	95313	150	FO_GRISE	01/01/1960 00:00	ISLE-ADAM (L') RUE MAUGER		107.28
65741206	16592	DISTPOT	95313	150	FO_DUCTI	01/07/2010 00:00	ISLE-ADAM (L') RUE SAINT LAZARE		16.73
65741207	16592	DISTPOT	95313	150	FO_DUCTI	01/07/2010 00:00	ISLE-ADAM (L') RUE SAINT LAZARE		102.52
65741208	16592	DISTPOT	95313	150	FO_DUCTI	01/07/2010 00:00	ISLE-ADAM (L') RUE SAINT LAZARE		8.83
65741209	16592	DISTPOT	95313	150	FO_DUCTI	01/07/2010 00:00	ISLE-ADAM (L') RUE SAINT LAZARE		89.49
65741210	16592	DISTPOT	95313	150	FO_DUCTI	01/07/2010 00:00	ISLE-ADAM (L') RUE SAINT LAZARE		0.43
65741211	16592	DISTPOT	95313	150	FO_DUCTI	01/07/2010 00:00	ISLE-ADAM (L') RUE SAINT LAZARE		0.53
65741212	16592	DISTPOT	95313	150	FO_DUCTI	01/07/2010 00:00	ISLE-ADAM (L') RUE SAINT LAZARE		0.84
65741213	16592	DISTPOT	95313	150	FO_DUCTI	01/07/2010 00:00	ISLE-ADAM (L') RUE SAINT LAZARE		121.77
65741214	16592	DISTPOT	95313	150	FO_DUCTI	01/07/2010 00:00	ISLE-ADAM (L') RUE SAINT LAZARE		23.21
65741215	16592	DISTPOT	95313	150	FO_DUCTI	01/07/2010 00:00	ISLE-ADAM (L') RUE SAINT LAZARE		83.68
65741284	16592	DISTPOT	95480	100	FO_DUCTI	01/01/1973 00:00	PARMAIN ALLEE CLAUDE DEBUSSY		51.62
65741291	16592	DISTPOT	95480	100	FO_DUCTI	01/01/1973 00:00	PARMAIN ALLEE ARTHUR HONEGGER		70.03
65741293	16592	DISTPOT	95480	60	FO_DUCTI	01/01/1973 00:00	PARMAIN RUE HECTOR BERLIOZ		1.45
65741296	16592	DISTPOT	95480	60	FO_DUCTI	01/01/1973 00:00	PARMAIN ALLEE MAURICE RAVEL		111.05
65741409	16592	DISTPOT	95480	100	FO_DUCTI	01/01/1973 00:00	PARMAIN RUE DU GENERAL DE GAULLE		2.17
65741412	16592	DISTPOT	95480	100	FO_DUCTI	01/01/1973 00:00	PARMAIN ALLEE CLAUDE DEBUSSY		1.84
65741414	16592	DISTPOT	95480	60	FO_DUCTI	01/01/1973 00:00	PARMAIN ALLEE CLAUDE DEBUSSY		2.25
65741415	16592	DISTPOT	95480	100	FO_DUCTI	01/01/1973 00:00	PARMAIN ALLEE CLAUDE DEBUSSY		24.93
65741416	16592	DISTPOT	95480	60	FO_DUCTI	01/01/1973 00:00	PARMAIN ALLEE SAINT-SAENS		102.48
65741417	16592	DISTPOT	95480	100	FO_DUCTI	01/01/1973 00:00	PARMAIN ALLEE CLAUDE DEBUSSY		13.26
65741418	16592	DISTPOT	95480	200	ACIER	01/01/1984 00:00	PARMAIN RUE DU VAL D'OISE		19.78
65741424	16592	DISTPOT	95480	100	FO_DUCTI	01/01/1973 00:00	PARMAIN RUE HECTOR BERLIOZ		17.38
65741425	16592	DISTPOT	95480	100	FO_DUCTI	01/01/1973 00:00	PARMAIN RUE DU GENERAL DE GAULLE		3.0
65741428	16592	DISTPOT	95480	100	FO_DUCTI	01/01/1973 00:00	PARMAIN RUE HECTOR BERLIOZ		109.58
65741429	16592	DISTPOT	95480	150	FO_DUCTI	01/01/1976 00:00	PARMAIN RUE DU GENERAL DE GAULLE		2.61

Envoyé en préfecture le 01/08/2024

Reçu en préfecture le 01/08/2024

Publié le 01/08/2024

ID : 095-219504800-20240709-DEL202419A-AR



ASSET_ID	NUMCONTR	RESEAU	CODINSEE	DIAMETRE	MATERIAU	DATEPOSE	COMMUNE	ADRESSE	
65741443	16592	DISTPOT	95480	100	FO_DUCTI	01/01/1973 00:00	PARMAIN	ALLEE CLAUDE DEBUSSY	
65741456	16592	DISTPOT	95134	150	FO_DUCTI	01/05/2018 00:00	CHAMPAGNE SUR (RUE PASTEUR		
65741460	16592	DISTPOT	95134	200	FO_DUCTI	01/05/2018 00:00	CHAMPAGNE SUR (AVENUE DU GENERAL LECLERC		1.14
65741470	16592	DISTPOT	95480	60	FO_DUCTI	01/01/1973 00:00	PARMAIN	ALLEE E. LALO	2.87
65741473	16592	DISTPOT	95134	150	FO_DUCTI	01/05/2018 00:00	CHAMPAGNE SUR (AVENUE DU GENERAL LECLERC		3.22
65741475	16592	DISTPOT	95480	100	FO_DUCTI	01/06/2019 00:00	PARMAIN	RUE DU MOULIN	84.93
65741480	16592	DISTPOT	95480	100	FO_DUCTI	01/01/1973 00:00	PARMAIN	RUE DU GENERAL DE GAULLE	12.99
65741505	16592	DISTPOT	95480	100	FO_GRISE	01/01/1960 00:00	PARMAIN	RUE DU GENERAL DE GAULLE	95.36
65741535	16592	DISTPOT	95480	100	FO_GRISE	01/01/1960 00:00	PARMAIN	RUE DU GENERAL DE GAULLE	101.42
65741539	16592	DISTPOT	95480	100	FO_GRISE	01/01/1960 00:00	PARMAIN	RUE DU GENERAL DE GAULLE	215.67
65741540	16592	DISTPOT	95480	100	FO_GRISE	01/01/1960 00:00	PARMAIN	RUE DU GENERAL DE GAULLE	241.48
65741551	16592	DISTPOT	95480	150	FO_DUCTI	01/01/1973 00:00	PARMAIN	SQUARE DE BOURGOGNE	0.8
65741559	16592	DISTPOT	95480	150	FO_DUCTI	01/01/1976 00:00	PARMAIN	RUE DU VAL D'OISE	61.24
65741560	16592	DISTPOT	95480	150	FO_DUCTI	01/01/1973 00:00	PARMAIN	RUE DU GENERAL DE GAULLE	4.04
65741561	16592	DISTPOT	95480	150	FO_DUCTI	01/01/1976 00:00	PARMAIN	RUE DU VAL D'OISE	8.48
65741562	16592	DISTPOT	95480	150	FO_DUCTI	01/01/1976 00:00	PARMAIN	RUE DU VAL D'OISE	43.61
65741563	16592	DISTPOT	95480	150	FO_DUCTI	01/01/1976 00:00	PARMAIN	RUE DU GENERAL DE GAULLE	30.21
65741578	16592	DISTPOT	95480	100	FO_GRISE	01/01/1960 00:00	PARMAIN	RUE DU GENERAL DE GAULLE	109.12
65741594	16592	DISTPOT	95480	150	FO_DUCTI	01/01/1973 00:00	PARMAIN	SQUARE DE BOURGOGNE	2.43
65741596	16592	DISTPOT	95480	100	FO_GRISE	01/01/1960 00:00	PARMAIN	RUE DU GENERAL DE GAULLE	2.95
65741607	16592	DISTPOT	95480	100	FO_DUCTI	01/01/1973 00:00	PARMAIN	ALLEE ARTHUR HONEGGER	2.61
65741608	16592	DISTPOT	95480	100	FO_DUCTI	01/01/1973 00:00	PARMAIN	ALLEE ARTHUR HONEGGER	15.46
65741609	16592	DISTPOT	95480	100	FO_DUCTI	01/01/1973 00:00	PARMAIN	ALLEE ARTHUR HONEGGER	2.76
65741610	16592	DISTPOT	95480	60	FO_DUCTI	01/01/1973 00:00	PARMAIN	ALLEE ARTHUR HONEGGER	22.65
65741611	16592	DISTPOT	95480	80	FO_GRISE	01/01/1960 00:00	PARMAIN	VIEUX CHEMIN DU POTAGER	346.06
65741612	16592	DISTPOT	95480	100	FO_DUCTI	01/01/1973 00:00	PARMAIN	VIEUX CHEMIN DU POTAGER	146.86
65741613	16592	DISTPOT	95480	100	FO_DUCTI	01/01/1973 00:00	PARMAIN	RUE DU GENERAL DE GAULLE	2.1
65741628	16592	DISTPOT	95480	100	FO_GRISE	01/01/1960 00:00	PARMAIN	RUE DU GENERAL DE GAULLE	93.54
65741632	16592	DISTPOT	95480	100	FO_GRISE	01/01/1960 00:00	PARMAIN	RUE DU GENERAL DE GAULLE	73.2
65741640	16592	DISTPOT	95480	100	FO_DUCTI	01/01/1973 00:00	PARMAIN	ALLEE MASSENET	6.94
65741647	16592	DISTPOT	95480	100	FO_DUCTI	01/01/1973 00:00	PARMAIN	RUE DE LA PAIX	2.96
65741663	16592	DISTPOT	95480	150	FO_DUCTI	01/01/1976 00:00	PARMAIN	RUE DU VAL D'OISE	2.13
65741669	16592	DISTPOT	95480	100	FO_DUCTI	01/01/1973 00:00	PARMAIN	RUE DE LA PAIX	3.21
65741695	16592	DISTPOT	95480	100	FO_DUCTI	01/01/1973 00:00	PARMAIN	RUE DE LA PAIX	7.83
65741706	16592	DISTPOT	95480	60	FO_GRISE	01/01/1970 00:00	PARMAIN	RUE DE LA PAIX	185.5
65741715	16592	DISTPOT	95480	100	FO_DUCTI	01/01/1976 00:00	PARMAIN	RUE DU VAL D'OISE	9.15
65741738	16592	DISTPOT	95480	100	FO_GRISE	01/01/1960 00:00	PARMAIN	RUE DU GENERAL DE GAULLE	2.45
65741742	16592	DISTPOT	95480	100	FO_GRISE	01/01/1960 00:00	PARMAIN	RUE DU GENERAL DE GAULLE	2.57
65741784	16592	DISTPOT	95480	150	FO_DUCTI	01/01/1976 00:00	PARMAIN	RUE DU GENERAL DE GAULLE	50.05
65741785	16592	DISTPOT	95480	150	FO_DUCTI	01/01/1976 00:00	PARMAIN	RUE DU VAL D'OISE	2.08
65741817	16592	DISTPOT	95480	150	FO_DUCTI	01/01/1973 00:00	PARMAIN	RUE DE L' ILE DE FRANCE	161.22
65741818	16592	DISTPOT	95480	150	FO_DUCTI	01/01/1973 00:00	PARMAIN	RUE DU GENERAL DE GAULLE	2.37

Envoyé en préfecture le 01/08/2024

Reçu en préfecture le 01/08/2024

Publié le 01/08/2024

ID : 095-219504800-20240709-DEL202419A-AR



ASSET_ID	NUMCONTR	RESEAU	CODINSEE	DIAMETRE	MATERIAU	DATEPOSE	COMMUNE	ADRESSE	
65741819	16592	DISTPOT	95480	100	FO_DUCTI		PARMAIN	RUE DU VAL D'OISE	
65741854	16592	DISTPOT	95480	60	FO_GRISE	01/01/1970 00:00	PARMAIN	RUE DE LA PAIX	
65741855	16592	DISTPOT	95480	100	FO_DUCTI	01/01/1976 00:00	PARMAIN	RUE DE LA PAIX	12.63
65741856	16592	DISTPOT	95480	150	FO_DUCTI	01/01/1976 00:00	PARMAIN	RUE DU VAL D'OISE	2.47
65741999	16592	DISTPOT	95480	100	FO_GRISE	01/01/1960 00:00	PARMAIN	RUE DE VERDUN	21.08
65742000	16592	DISTPOT	95480	80	FO_GRISE	01/01/1960 00:00	PARMAIN	AVENUE DE PARIS	4.58
65742001	16592	DISTPOT	95480	100	FO_DUCTI	01/01/1978 00:00	PARMAIN	RUE DE PERSAN	1.32
65742098	16592	DISTPOT	95480	40	PEBLEU		PARMAIN	RUE DU MOULIN	3.12
65742099	16592	DISTPOT	95480	40	FO_GRISE		PARMAIN	RUE DU MOULIN	12.38
65742104	16592	DISTPOT	95480	150	FO_DUCTI	01/01/1976 00:00	PARMAIN	RUE DU VAL D'OISE	99.18
65742105	16592	DISTPOT	95480	150	FO_DUCTI	01/01/1976 00:00	PARMAIN	RUE DU GENERAL DE GAULLE	13.53
65742106	16592	DISTPOT	95480	80	FO_GRISE	01/01/1960 00:00	PARMAIN	AVENUE DE L' OISE	1.92
65742107	16592	DISTPOT	95480	80	FO_GRISE	01/01/1960 00:00	PARMAIN	AVENUE DE PARIS	4.92
65742108	16592	DISTPOT	95480	80	FO_GRISE	01/01/1960 00:00	PARMAIN	AVENUE DE L' OISE	2.34
65742109	16592	DISTPOT	95480	80	FO_GRISE	01/01/1960 00:00	PARMAIN	AVENUE DE PARIS	3.9
65742111	16592	DISTPOT	95480	150	FO_DUCTI	01/01/1982 00:00	PARMAIN	RUE DU GENERAL DE GAULLE	1.8
65742112	16592	DISTPOT	95480	100	FO_GRISE	01/01/1960 00:00	PARMAIN	RUE DU GENERAL DE GAULLE	81.96
65742113	16592	DISTPOT	95480	80	FO_GRISE	01/01/1960 00:00	PARMAIN	AVENUE DE L' OISE	1.86
65742114	16592	DISTPOT	95480	80	FO_GRISE	01/01/1960 00:00	PARMAIN	AVENUE DE PARIS	2.06
65742115	16592	DISTPOT	95480	80	FO_GRISE	01/01/1960 00:00	PARMAIN	AVENUE DE L' OISE	3.66
65742116	16592	DISTPOT	95480	80	FO_GRISE	01/01/1960 00:00	PARMAIN	AVENUE DE L' OISE	5.42
65742223	16592	DISTPOT	95480	200	FO_DUCTI	01/01/1982 00:00	PARMAIN	AVENUE DE PARIS	3.07
65742224	16592	DISTPOT	95480	200	FO_DUCTI	01/01/1982 00:00	PARMAIN	AVENUE DE PARIS	64.05
65742225	16592	DISTPOT	95480	200	FO_DUCTI	01/01/1982 00:00	PARMAIN	AVENUE DE PARIS	7.15
65742226	16592	DISTPOT	95480	80	FO_GRISE	01/01/1960 00:00	PARMAIN	AVENUE DE L' OISE	51.74
65742227	16592	DISTPOT	95480	80	FO_GRISE	01/01/1960 00:00	PARMAIN	AVENUE DE L' OISE	94.09
65742228	16592	DISTPOT	95480	80	FO_GRISE	01/01/1960 00:00	PARMAIN	AVENUE DE L' OISE	97.15
65742229	16592	DISTPOT	95480	80	FO_GRISE	01/01/1960 00:00	PARMAIN	AVENUE DE L' OISE	96.51
65742230	16592	DISTPOT	95480	80	FO_GRISE	01/01/1960 00:00	PARMAIN	AVENUE DE L' OISE	184.22
65742232	16592	DISTPOT	95480	100	FO_GRISE	01/01/1960 00:00	PARMAIN	AVENUE DE L' OISE	62.58
65742233	16592	DISTPOT	95480	100	FO_GRISE	01/01/1960 00:00	PARMAIN	AVENUE DE PARIS	3.37
65742234	16592	DISTPOT	95480	100	FO_DUCTI	01/01/1989 00:00	PARMAIN	RUE DU VAL D'OISE	274.28
65742235	16592	DISTPOT	95480	200	FO_DUCTI	01/01/1984 00:00	PARMAIN	RUE DU VAL D'OISE	8.15
65742460	16592	DISTPOT	95480	200	FO_DUCTI	01/01/1984 00:00	PARMAIN	RUE DU VAL D'OISE	3.92
65742462	16592	DISTPOT	95480	200	FO_DUCTI	01/01/1984 00:00	PARMAIN	RUE DU VAL D'OISE	1.6
65742463	16592	DISTPOT	95480	63	PENOIR	01/01/1978 00:00	PARMAIN	ALLEE DE LA CHENNEVIERE	63.37
65742465	16592	DISTPOT	95480	100	FO_DUCTI	01/01/1978 00:00	PARMAIN	RUE DE PERSAN	7.82
65742466	16592	DISTPOT	95480	150	FO_DUCTI	01/01/1967 00:00	PARMAIN	RUE DU CLOS POLLET	270.39
65742467	16592	DISTPOT	95480	100	FO_DUCTI	01/01/1972 00:00	PARMAIN	RUE DU CLOS POLLET	2.29
65742468	16592	DISTPOT	95480	100	FO_DUCTI	01/01/1981 00:00	PARMAIN	RUE DU CLOS POLLET	43.83
65742469	16592	DISTPOT	95480	100	FO_DUCTI	01/01/1972 00:00	PARMAIN	RUE DU CLOS POLLET	75.86
65742470	16592	DISTPOT	95480	100	FO_DUCTI	01/01/1981 00:00	PARMAIN	RUE DU MOULIN	35.55

Envoyé en préfecture le 01/08/2024

Reçu en préfecture le 01/08/2024

Publié le 01/08/2024

ID : 095-219504800-20240709-DEL202419A-AR



ASSET_ID	NUMCONTR	RESEAU	CODINSEE	DIAMETRE	MATERIAU	DATEPOSE	COMMUNE	ADRESSE	
65742471	16592	DISTPOT	95480	100	FO_DUCTI	01/01/1974 00:00	PARMAIN	RUE DU MARECHAL JOFFRE	
65742473	16592	DISTPOT	95480	100	FO_DUCTI	01/01/1987 00:00	PARMAIN	RUE DU MOULIN	
65742546	16592	DISTPOT	95134	200	FO_DUCTI	01/01/2000 00:00	CHAMPAGNE SUR (RUE LOUIS ALBERT DEMANGEON		2.65
65742547	16592	DISTPOT	95134	200	FO_DUCTI	10/06/2008 00:00	CHAMPAGNE SUR (RUE PASTEUR		20.28
65742548	16592	DISTPOT	95134	100	FO_DUCTI	01/01/2000 00:00	CHAMPAGNE SUR (RUE LOUIS ALBERT DEMANGEON		78.14
65742549	16592	DISTPOT	95436	63	PEBLEU	01/06/2008 00:00	MOURS	RUE DES ABLETTES	266.71
65742550	16592	DISTPOT	95436	63	PEBLEU	01/06/2008 00:00	MOURS	RUE DES ABLETTES	4.05
65742551	16592	DISTPOT	95313	63	PEBLEU	01/06/2008 00:00	ISLE-ADAM (L')	CHEMIN DES TROIS SOURCES	24.16
65742555	16592	DISTPOT	95313	200	FO_DUCTI	01/06/2008 00:00	ISLE-ADAM (L')	ZA DU PONT DES RAYONS	86.23
65742556	16592	DISTPOT	95313	200	FO_DUCTI	01/06/2008 00:00	ISLE-ADAM (L')	ZA DU PONT DES RAYONS	2.86
65742557	16592	DISTPOT	95313	200	FO_DUCTI	01/01/1991 00:00	ISLE-ADAM (L')	ZA DU PONT DES RAYONS	46.78
65742558	16592	DISTPOT	95313	200	FO_DUCTI	01/01/1991 00:00	ISLE-ADAM (L')	ZA DU PONT DES RAYONS	39.66
65742559	16592	DISTPOT	95313	200	FO_DUCTI	01/06/2008 00:00	ISLE-ADAM (L')	ZA DU PONT DES RAYONS	2.12
65742560	16592	DISTPOT	95313	200	FO_DUCTI	01/01/1991 00:00	ISLE-ADAM (L')	ZA DU PONT DES RAYONS	4.47
65742561	16592	DISTPOT	95313	200	FO_DUCTI	28/05/2008 00:00	ISLE-ADAM (L')	ZA DU PONT DES RAYONS	4.16
65742569	16592	DISTPOT	95480	63	PE_INCO		PARMAIN	RUE BLANCHET	2.79
65742570	16592	DISTPOT	95480	63	PE_INCO		PARMAIN	RUE BLANCHET	53.69
65742574	16592	DISTPOT	95134	200	FO_DUCTI	01/01/2000 00:00	CHAMPAGNE SUR (RUE LOUIS ALBERT DEMANGEON		16.02
65742575	16592	DISTPOT	95134	63	PEBLEU	01/12/2000 00:00	CHAMPAGNE SUR (RUE PASTEUR		7.89
65742576	16592	DISTPOT	95134	63	PEBLEU	01/12/2000 00:00	CHAMPAGNE SUR (RUE PASTEUR		23.41
65742577	16592	DISTPOT	95134	63	PEBLEU	01/01/2000 00:00	CHAMPAGNE SUR (RUE PASTEUR		61.25
65742578	16592	DISTPOT	95134	200	FO_DUCTI	10/06/2008 00:00	CHAMPAGNE SUR (RUE LOUIS ALBERT DEMANGEON		4.38
65742579	16592	DISTPOT	95134	200	FO_DUCTI	01/01/2000 00:00	CHAMPAGNE SUR (RUE PASTEUR		51.74
65742597	16592	DISTPOT	95480	200	FO_DUCTI	01/01/1989 00:00	PARMAIN	PLACE GEORGES CLEMENCEAU	8.13
65742598	16592	DISTPOT	95480	200	FO_DUCTI	01/01/1989 00:00	PARMAIN	PLACE GEORGES CLEMENCEAU	7.79
65742600	16592	DISTPOT	95480	63	PENOIR	01/01/1973 00:00	PARMAIN	SENTE AU BEURRE	80.15
65742633	16592	DISTPOT	95480	63	PENOIR	01/01/1974 00:00	PARMAIN	PLACE GEORGES CLEMENCEAU	20.61
65742634	16592	DISTPOT	95480	63	PENOIR	01/01/1974 00:00	PARMAIN	RUE DE CONTI	1.85
65742635	16592	DISTPOT	95480	200	FO_DUCTI	01/01/1989 00:00	PARMAIN	RUE DE CONTI	17.38
65742636	16592	DISTPOT	95480	200	FO_DUCTI	01/01/1989 00:00	PARMAIN	RUE DE CONTI	18.44
65742639	16592	DISTPOT	95480	200	FO_DUCTI	01/01/1980 00:00	PARMAIN	PLACE GEORGES CLEMENCEAU	2.42
65742708	16592	DISTPOT	95480	200	ACIER	01/01/1980 00:00	PARMAIN	PLACE GEORGES CLEMENCEAU	13.25
65742752	16592	DISTPOT	95313	200	FO_DUCTI	28/05/2008 00:00	ISLE-ADAM (L')	ZA DU PONT DES RAYONS	142.27
65742753	16592	DISTPOT	95313	200	FO_DUCTI	28/05/2008 00:00	ISLE-ADAM (L')	ZA DU PONT DES RAYONS	4.55
65742754	16592	DISTPOT	95313	200	FO_DUCTI	28/05/2008 00:00	ISLE-ADAM (L')	ZA DU PONT DES RAYONS	17.95
65742765	16592	DISTPOT	95480	80	FO_DUCTI		PARMAIN	RUE BLANCHET	51.63
65742766	16592	DISTPOT	95480	150	FO_DUCTI	01/03/2017 00:00	PARMAIN	PLACE GEORGES CLEMENCEAU	3.71
65742767	16592	DISTPOT	95480	150	FO_DUCTI	01/01/1974 00:00	PARMAIN	RUE BLANCHET	226.22
65742792	16592	DISTPOT	95313	100	FO_DUCTI	01/08/2021 00:00	ISLE-ADAM (L')	RUE SAINT LAZARE	1.06
65742795	16592	DISTPOT	95480	150	FO_GRISE	01/01/1960 00:00	PARMAIN	RUE DE NESLES	2.19
65742796	16592	DISTPOT	95313	150	FO_DUCTI	01/08/2021 00:00	ISLE-ADAM (L')	RUE SAINT LAZARE	1.41
65742843	16592	DISTPOT	95480	100	FO_GRISE	01/01/1960 00:00	PARMAIN	RUE DU MARECHAL FOCH	2.61

Envoyé en préfecture le 01/08/2024

Reçu en préfecture le 01/08/2024

Publié le 01/08/2024

ID : 095-219504800-20240709-DEL202419A-AR



ASSET_ID	NUMCONTR	RESEAU	CODINSEE	DIAMETRE	MATERIAU	DATEPOSE	COMMUNE	ADRESSE	
65742844	16592	DISTPOT	95480	100	FO_GRISE	01/01/1960 00:00	PARMAIN	RUE DU MARECHAL FOCH	
65742852	16592	DISTPOT	95480	100	FO_DUCTI	01/01/1993 00:00	PARMAIN	RUE ALBERT 1ER	
65742858	16592	DISTPOT	95480	150	FO_GRISE	01/01/1960 00:00	PARMAIN	RUE DU MARECHAL FOCH	2.68
65742859	16592	DISTPOT	95480	150	FO_GRISE	01/01/1960 00:00	PARMAIN	RUE DE NESLES	93.94
65743069	16592	DISTPOT	95480	40	FO_GRISE	01/01/1960 00:00	PARMAIN	RUE DU MARECHAL FOCH	2.05
65743070	16592	DISTPOT	95480	150	FO_DUCTI	01/01/1974 00:00	PARMAIN	RUE DE L' ABREUVOIR	3.27
65743121	16592	DISTPOT	95480	150	FO_DUCTI	01/01/1974 00:00	PARMAIN	RUE BLANCHET	140.95
65743122	16592	DISTPOT	95480	300	FO_DUCTI	01/01/1982 00:00	PARMAIN	ALLEE DES PEUPLIERS	4.36
65743169	16592	DISTPOT	95134	100	INCONNU	01/01/1960 00:00	CHAMPAGNE SUR (RUE DE JOUY	7.24
65743198	16592	DISTPOT	95480	300	FO_DUCTI	01/01/1974 00:00	PARMAIN	ALLEE DES PEUPLIERS	2.56
65743199	16592	DISTPOT	95480	300	FO_DUCTI	01/01/1974 00:00	PARMAIN	QUAI DE L' OISE	36.81
65743200	16592	DISTPOT	95480	300	FO_DUCTI	01/01/1974 00:00	PARMAIN	ALLEE DES PEUPLIERS	2.45
65743201	16592	DISTPOT	95480	300	FO_DUCTI	01/01/1974 00:00	PARMAIN	QUAI DE L' OISE	36.58
65743202	16592	DISTPOT	95480	100	FO_DUCTI	01/01/1973 00:00	PARMAIN	ALLEE MASSENET	95.52
65743203	16592	DISTPOT	95480	100	FO_DUCTI	01/01/1973 00:00	PARMAIN	ALLEE DARIUS MILHAUD	22.25
65743204	16592	DISTPOT	95480	100	FO_DUCTI	01/01/1973 00:00	PARMAIN	ALLEE DARIUS MILHAUD	28.41
65743205	16592	DISTPOT	95480	100	FO_DUCTI	01/01/1973 00:00	PARMAIN	RUE DU GENERAL DE GAULLE	1.74
65743225	16592	DISTPOT	95480	100	FO_DUCTI	01/01/1982 00:00	PARMAIN	RUE JEAN DE LA FONTAINE	1.01
65743226	16592	DISTPOT	95480	50	PENOIR	01/01/1982 00:00	PARMAIN	RUE BERTHE MORIZOT	26.29
65743227	16592	DISTPOT	95480	50	PENOIR	01/01/1982 00:00	PARMAIN	RUE JEAN DE LA FONTAINE	1.81
65743250	16592	DISTPOT	95480	100	FO_GRISE	01/01/1960 00:00	PARMAIN	RUE DU GENERAL DE GAULLE	3.84
65743313	16592	DISTPOT	95480	63	PENOIR	01/01/1978 00:00	PARMAIN	RUE PAUL CEZANNE	0.48
65743320	16592	DISTPOT	95480	100	FO_GRISE	01/01/1960 00:00	PARMAIN	RUE DU GENERAL DE GAULLE	99.02
65743321	16592	DISTPOT	95480	150	FO_DUCTI	01/01/1982 00:00	PARMAIN	RUE PAUL FERRY	75.04
65743323	16592	DISTPOT	95480	60	FO_DUCTI	01/01/1973 00:00	PARMAIN	RUE DU GENERAL DE GAULLE	1.85
65743324	16592	DISTPOT	95480	150	FO_DUCTI	01/01/1982 00:00	PARMAIN	RUE PAUL FERRY	36.05
65743325	16592	DISTPOT	95480	150	FO_DUCTI	01/01/1982 00:00	PARMAIN	RUE DES CHARDONNERETS	32.82
65743326	16592	DISTPOT	95480	150	FO_DUCTI	01/01/1982 00:00	PARMAIN	RUE DES HIRONDELLES	38.31
65743327	16592	DISTPOT	95480	150	FO_DUCTI	01/01/1982 00:00	PARMAIN	ALLEE DES PEUPLIERS	3.78
65743329	16592	DISTPOT	95480	60	FO_DUCTI	01/01/1982 00:00	PARMAIN	ALLEE JEAN-PHILIPPE RAMEAU	40.1
65743330	16592	DISTPOT	95480	60	FO_DUCTI	01/01/1982 00:00	PARMAIN	ALLEE JEAN-PHILIPPE RAMEAU	1.98
65743331	16592	DISTPOT	95134	150	FO_DUCTI	01/12/2019 00:00	CHAMPAGNE SUR (RUE DES MARTYRS	46.5
65743332	16592	DISTPOT	95134	200	FO_DUCTI	01/01/1994 00:00	CHAMPAGNE SUR (RUE DES MARTYRS	6.25
65743381	16592	DISTPOT	95480	63	PENOIR	01/01/1982 00:00	PARMAIN	RUE PAUL FERRY	2.05
65743382	16592	DISTPOT	95480	63	PENOIR	01/01/1982 00:00	PARMAIN	RUE DES CHARDONNERETS	1.73
65743383	16592	DISTPOT	95480	100	FO_DUCTI	01/01/1982 00:00	PARMAIN	RUE DES CHARDONNERETS	2.68
65743384	16592	DISTPOT	95480	100	FO_DUCTI	01/01/1982 00:00	PARMAIN	RUE DES CHARDONNERETS	0.77
65743385	16592	DISTPOT	95480	100	FO_DUCTI	01/01/1982 00:00	PARMAIN	RUE DES CHARDONNERETS	1.53
65743386	16592	DISTPOT	95480	100	FO_DUCTI	01/01/1982 00:00	PARMAIN	RUE DES ROSSIGNOLS	29.67
65743387	16592	DISTPOT	95480	100	FO_DUCTI	01/01/1982 00:00	PARMAIN	RUE DES ROSSIGNOLS	2.8
65743388	16592	DISTPOT	95480	100	FO_DUCTI	01/01/1982 00:00	PARMAIN	RUE DES ROSSIGNOLS	37.73
65743389	16592	DISTPOT	95480	100	FO_DUCTI	01/01/1982 00:00	PARMAIN	ALLEE DES PEUPLIERS	3.12

Envoyé en préfecture le 01/08/2024

Reçu en préfecture le 01/08/2024

Publié le 01/08/2024

ID : 095-219504800-20240709-DEL202419A-AR



ASSET_ID	NUMCONTR	RESEAU	CODINSEE	DIAMETRE	MATERIAU	DATEPOSE	COMMUNE	ADRESSE	
65743390	16592	DISTPOT	95480	100	FO_DUCTI	01/01/1982 00:00	PARMAIN	RUE DES ROSSIGNOLS	
65743391	16592	DISTPOT	95480	63	PENOIR	01/01/1982 00:00	PARMAIN	RUE DES ROSSIGNOLS	
65743392	16592	DISTPOT	95480	63	PENOIR	01/01/1982 00:00	PARMAIN	RUE DES HIRONDELLES	62.34
65743394	16592	DISTPOT	95480	63	PENOIR	01/01/1982 00:00	PARMAIN	RUE DES HIRONDELLES	1.3
65743395	16592	DISTPOT	95480	100	FO_DUCTI	01/01/1982 00:00	PARMAIN	RUE DES CHARDONNERS	2.2
65743396	16592	DISTPOT	95480	100	FO_DUCTI	01/01/1982 00:00	PARMAIN	RUE DES CHARDONNERS	65.56
65743397	16592	DISTPOT	95480	100	FO_DUCTI	01/01/1982 00:00	PARMAIN	RUE DES CHARDONNERS	2.05
65743398	16592	DISTPOT	95480	100	FO_DUCTI	01/01/1982 00:00	PARMAIN	RUE DES ALOUETTES	2.56
65743405	16592	DISTPOT	95313	200	FO_DUCTI	01/01/1972 00:00	ISLE-ADAM (L')	ALLEE DES MARRONNIERS	43.98
65743407	16592	DISTPOT	95313	200	FO_DUCTI	01/01/1972 00:00	ISLE-ADAM (L')	ALLEE DES MARRONNIERS	64.32
65743409	16592	DISTPOT	95313	200	FO_DUCTI	01/01/1972 00:00	ISLE-ADAM (L')	ALLEE DES MARRONNIERS	31.51
65743411	16592	DISTPOT	95313	200	FO_DUCTI	01/01/1972 00:00	ISLE-ADAM (L')	PARC DE CASSAN 2	52.09
65743413	16592	DISTPOT	95313	200	FO_DUCTI	01/01/1972 00:00	ISLE-ADAM (L')	PARC DE CASSAN 2	59.64
65743415	16592	DISTPOT	95313	100	FO_DUCTI	01/01/1972 00:00	ISLE-ADAM (L')	ROND-POINT DES HEROS DE LA RESISTANCE	63.98
65743417	16592	DISTPOT	95480	50	PENOIR	01/01/1982 00:00	PARMAIN	RUE DU GENERAL DE GAULLE	26.44
65743433	16592	DISTPOT	95480	100	FO_GRISE	01/01/1960 00:00	PARMAIN	RUE DU GENERAL DE GAULLE	41.73
65743434	16592	DISTPOT	95480	100	FO_DUCTI	01/01/1982 00:00	PARMAIN	RUE DU GENERAL DE GAULLE	2.39
65743435	16592	DISTPOT	95480	100	FO_DUCTI	01/01/1982 00:00	PARMAIN	RUE DU GENERAL DE GAULLE	13.86
65743436	16592	DISTPOT	95480	63	PENOIR	01/01/1982 00:00	PARMAIN	RUE CECILE SOREL	142.04
65743437	16592	DISTPOT	95480	50	PENOIR	01/01/1978 00:00	PARMAIN	RUE DU GENERAL DE GAULLE	0.78
65743438	16592	DISTPOT	95480	63	PEBLEU	01/03/2020 00:00	PARMAIN	RUE DU GENERAL DE GAULLE	59.17
65743439	16592	DISTPOT	95480	63	PEBLEU	01/03/2020 00:00	PARMAIN	RUE CAMILLE COROT	13.29
65743440	16592	DISTPOT	95480	63	PENOIR	01/01/1982 00:00	PARMAIN	RUE JEAN DE LA FONTAINE	1.91
65743441	16592	DISTPOT	95480	32	PEBLEU	01/06/2015 00:00	PARMAIN	CHEMIN DES MARGUERITES	47.46
65743442	16592	DISTPOT	95480	32	PEBLEU	01/06/2015 00:00	PARMAIN	CHEMIN DES MARGUERITES	1.31
65743445	16592	DISTPOT	95480	100	FO_DUCTI	01/01/1978 00:00	PARMAIN	RUE DU GENERAL DE GAULLE	2.63
65743446	16592	DISTPOT	95480	100	FO_DUCTI	01/01/1982 00:00	PARMAIN	RUE DES ALOUETTES	13.15
65743447	16592	DISTPOT	95480	100	FO_DUCTI	01/01/1982 00:00	PARMAIN	RUE DES CHARDONNERS	11.86
65743448	16592	DISTPOT	95480	100	FO_DUCTI	01/01/1982 00:00	PARMAIN	RUE DES CHARDONNERS	8.36
65743449	16592	DISTPOT	95480	100	FO_DUCTI	01/01/1982 00:00	PARMAIN	RUE DES HIRONDELLES	25.47
65743450	16592	DISTPOT	95480	100	FO_DUCTI	01/01/1982 00:00	PARMAIN	RUE DES HIRONDELLES	26.1
65743451	16592	DISTPOT	95480	100	FO_DUCTI	01/01/1982 00:00	PARMAIN	RUE DES COLIBRIS	2.22
65743452	16592	DISTPOT	95480	150	FO_DUCTI	01/01/1973 00:00	PARMAIN	ALLEE DES PEUPLIERS	67.43
65743453	16592	DISTPOT	95480	100	FO_DUCTI	01/01/1982 00:00	PARMAIN	RUE DES ALOUETTES	36.16
65743454	16592	DISTPOT	95480	100	FO_DUCTI	01/01/1982 00:00	PARMAIN	RUE DES ALOUETTES	1.98
65743455	16592	DISTPOT	95480	100	FO_DUCTI	01/01/1982 00:00	PARMAIN	RUE DES ALOUETTES	2.44
65743456	16592	DISTPOT	95480	100	FO_DUCTI	01/01/1982 00:00	PARMAIN	RUE JEAN DE LA FONTAINE	40.56
65743457	16592	DISTPOT	95480	63	PENOIR	01/01/1982 00:00	PARMAIN	RUE DES ROITELETS	35.83
65743458	16592	DISTPOT	95480	63	PENOIR	01/01/1982 00:00	PARMAIN	RUE CECILE SOREL	48.65
65743459	16592	DISTPOT	95480	63	PENOIR	01/01/1982 00:00	PARMAIN	RUE JEAN DE LA FONTAINE	2.26
65743460	16592	DISTPOT	95480	100	FO_DUCTI	01/01/1982 00:00	PARMAIN	RUE DES CHARDONNERS	1.55
65743461	16592	DISTPOT	95480	100	FO_DUCTI	01/01/1982 00:00	PARMAIN	RUE DES CHARDONNERS	73.77

Envoyé en préfecture le 01/08/2024

Reçu en préfecture le 01/08/2024

Publié le 01/08/2024

ID : 095-219504800-20240709-DEL202419A-AR



ASSET_ID	NUMCONTR	RESEAU	CODINSEE	DIAMETRE	MATERIAU	DATEPOSE	COMMUNE	ADRESSE	
65743462	16592	DISTPOT	95480	100	FO_DUCTI	01/01/1982 00:00	PARMAIN	RUE DES HIRONDELLES	
65743464	16592	DISTPOT	95313	100	FO_DUCTI	01/01/1972 00:00	ISLE-ADAM (L')	LA CHATAIGNERAIE	
65743466	16592	DISTPOT	95313	150	FO_DUCTI	01/01/1965 00:00	ISLE-ADAM (L')	RUE DE L' ILE DE FRANCE	56.04
65743468	16592	DISTPOT	95313	60	FO_DUCTI	01/01/1965 00:00	ISLE-ADAM (L')	RUE DU VAL D'OISE	99.08
65743470	16592	DISTPOT	95313	60	FO_DUCTI	01/01/1965 00:00	ISLE-ADAM (L')	RUE DU VAL D'OISE	98.5
65743472	16592	DISTPOT	95313	100	INCONNU		ISLE-ADAM (L')	AVENUE DU GENERAL DE GAULLE	98.69
65743474	16592	DISTPOT	95313	100	INCONNU		ISLE-ADAM (L')	AVENUE DU CHEMIN VERT	40.5
65743489	16592	DISTPOT	95313	150	FO_DUCTI	01/01/1973 00:00	ISLE-ADAM (L')	RUE DE MERIEL	205.92
65743509	16592	DISTPOT	95480	100	FO_DUCTI	01/01/1982 00:00	PARMAIN	RUE DES HIRONDELLES	74.62
65743510	16592	DISTPOT	95480	100	FO_DUCTI	01/01/1982 00:00	PARMAIN	RUE DES CHARDONNERETS	3.14
65743511	16592	DISTPOT	95480	100	FO_DUCTI	01/01/1982 00:00	PARMAIN	RUE DES ROSSIGNOLS	2.1
65743512	16592	DISTPOT	95480	63	PENOIR	01/01/1982 00:00	PARMAIN	RUE DES CHARDONNERETS	1.77
65743513	16592	DISTPOT	95480	63	PENOIR	01/01/1982 00:00	PARMAIN	RUE PAUL ELUARD	152.25
65743514	16592	DISTPOT	95480	63	PENOIR	01/01/1982 00:00	PARMAIN	ALLEE DES PEUPLIERS	1.29
65743526	16592	DISTPOT	95134	150	ACIER	01/01/2001 00:00	CHAMPAGNE SUR (RUE DE PONTOISE		3.92
65743527	16592	DISTPOT	95134	150	ACIER	01/01/1962 00:00	CHAMPAGNE SUR (RUE DE PONTOISE		4.34
65743530	16592	DISTPOT	95134	150	ACIER	01/01/2001 00:00	CHAMPAGNE SUR (RUE DE PONTOISE		3.65
65743548	16592	DISTPOT	95480	50	PENOIR	01/01/1982 00:00	PARMAIN	RUE DU GENERAL DE GAULLE	3.52
65743605	16592	DISTPOT	95480	150	FO_DUCTI	01/01/1973 00:00	PARMAIN	ALLEE DES PEUPLIERS	115.7
65743606	16592	DISTPOT	95480	63	PENOIR	01/01/1982 00:00	PARMAIN	RUE JEAN DE LA FONTAINE	2.02
65743614	16592	DISTPOT	95480	100	FO_GRISE	01/01/1960 00:00	PARMAIN	RUE DU GENERAL DE GAULLE	3.59
65743630	16592	DISTPOT	95480	100	FO_DUCTI	01/01/1978 00:00	PARMAIN	CHEMIN DES MYOSOTIS	1.21
65743631	16592	DISTPOT	95480	100	FO_DUCTI	01/01/1978 00:00	PARMAIN	CHEMIN DES MYOSOTIS	24.75
65743632	16592	DISTPOT	95480	100	FO_DUCTI	01/01/1978 00:00	PARMAIN	CHEMIN DES MIMOSAS	1.0
65743633	16592	DISTPOT	95480	100	FO_DUCTI	01/01/1978 00:00	PARMAIN	ALLEE DES LAURIERS	22.66
65743634	16592	DISTPOT	95480	100	FO_DUCTI	01/01/1978 00:00	PARMAIN	ALLEE DES LAURIERS	13.33
65743635	16592	DISTPOT	95480	100	FO_DUCTI	01/01/1978 00:00	PARMAIN	ALLEE DES LAURIERS	5.73
65743636	16592	DISTPOT	95480	100	FO_DUCTI	01/01/1978 00:00	PARMAIN	ALLEE DES LAURIERS	25.87
65743637	16592	DISTPOT	95480	100	FO_DUCTI	01/01/1978 00:00	PARMAIN	ALLEE DES LAURIERS	1.61
65743638	16592	DISTPOT	95480	63	PENOIR	01/01/1978 00:00	PARMAIN	CHEMIN DES MIMOSAS	1.9
65743681	16592	DISTPOT	95480	63	PENOIR	01/01/1982 00:00	PARMAIN	RUE JEAN DE LA FONTAINE	3.92
65743682	16592	DISTPOT	95480	63	PENOIR	01/01/1982 00:00	PARMAIN	RUE SACHA GUITRY	33.06
65743716	16592	DISTPOT	95313	150	FO_DUCTI	01/03/2019 00:00	ISLE-ADAM (L')	RUE DELAPERSONNE	182.97
65743736	16592	DISTPOT	95480	63	PENOIR	01/01/1982 00:00	PARMAIN	RUE PAUL CEZANNE	1.63
65743737	16592	DISTPOT	95480	100	FO_DUCTI	01/01/1982 00:00	PARMAIN	RUE PAUL CEZANNE	0.76
65743738	16592	DISTPOT	95480	100	FO_DUCTI	01/01/1982 00:00	PARMAIN	RUE PAUL CEZANNE	64.24
65743739	16592	DISTPOT	95480	100	FO_DUCTI	01/01/1982 00:00	PARMAIN	RUE PAUL CEZANNE	65.14
65743813	16592	DISTPOT	95480	100	FO_DUCTI	01/01/1982 00:00	PARMAIN	RUE DES CHARDONNERETS	1.71
65743814	16592	DISTPOT	95480	63	PENOIR	01/01/1982 00:00	PARMAIN	RUE VAN GOGH	80.09
65743815	16592	DISTPOT	95480	63	PENOIR	01/01/1982 00:00	PARMAIN	RUE JEAN DE LA FONTAINE	1.82
65743816	16592	DISTPOT	95480	100	FO_DUCTI	01/01/1982 00:00	PARMAIN	RUE DU GENERAL DE GAULLE	1.43
65743817	16592	DISTPOT	95480	100	FO_DUCTI	01/01/1982 00:00	PARMAIN	RUE DU GENERAL DE GAULLE	8.38

Envoyé en préfecture le 01/08/2024

Reçu en préfecture le 01/08/2024

Publié le 01/08/2024

ID : 095-219504800-20240709-DEL202419A-AR



ASSET_ID	NUMCONTR	RESEAU	CODINSEE	DIAMETRE	MATERIAU	DATEPOSE	COMMUNE	ADRESSE	
65743851	16592	DISTPOT	95480	60	FO_DUCTI	01/06/2019 00:00	PARMAIN	RUE DU MOULIN	
65743870	16592	DISTPOT	95480	100	FO_DUCTI	01/01/1982 00:00	PARMAIN	RUE JEAN DE LA FONTAINE	
65743871	16592	DISTPOT	95480	100	FO_DUCTI	01/01/1982 00:00	PARMAIN	RUE JEAN DE LA FONTAINE	14.97
65743875	16592	DISTPOT	95480	100	FO_DUCTI	01/01/1982 00:00	PARMAIN	RUE JEAN DE LA FONTAINE	30.72
65743922	16592	DISTPOT	95480	100	FO_DUCTI	01/06/2019 00:00	PARMAIN	RUE DU MOULIN	58.96
65743981	16592	DISTPOT	95480	60	FO_GRISE	01/01/1960 00:00	PARMAIN	RUE DES BELLES POLLES	99.52
65743983	16592	DISTPOT	95480	60	FO_DUCTI	01/01/1967 00:00	PARMAIN	RUE DU LIEUTENANT GUILBERT	74.92
65743984	16592	DISTPOT	95480	100	FO_DUCTI	01/01/1993 00:00	PARMAIN	RUE ALBERT 1ER	2.91
65743985	16592	DISTPOT	95480	300	FO_DUCTI	01/01/1974 00:00	PARMAIN	RUE DE L' ABREUVOIR	4.81
65743986	16592	DISTPOT	95480	300	FO_DUCTI	01/01/1974 00:00	PARMAIN	RUE DU PRESIDENT WILSON	5.48
65743987	16592	DISTPOT	95480	300	FO_DUCTI	01/01/1974 00:00	PARMAIN	ALLEE DES PEUPLIERS	2.4
65744087	16592	DISTPOT	95480	300	FO_DUCTI	01/01/1973 00:00	PARMAIN	RUE DE NESLES	37.02
65744089	16592	DISTPOT	95480	150	FO_DUCTI	01/01/1974 00:00	PARMAIN	RUE DU MARECHAL JOFFRE	281.77
65744090	16592	DISTPOT	95480	100	FO_DUCTI	01/01/1997 00:00	PARMAIN	RUE DES MAILLETS	56.76
65744091	16592	DISTPOT	95480	100	FO_GRISE	01/01/1973 00:00	PARMAIN	RUE DU MARECHAL JOFFRE	2.43
65744092	16592	DISTPOT	95480	100	FO_GRISE	01/01/1960 00:00	PARMAIN	RUE DU MARECHAL FOCH	32.97
65744093	16592	DISTPOT	95480	63	PENOIR	01/01/1982 00:00	PARMAIN	RUE PAUL FERRY	78.0
65744136	16592	DISTPOT	95480	300	FO_DUCTI	01/01/1974 00:00	PARMAIN	RUE DU PRESIDENT WILSON	56.61
65744138	16592	DISTPOT	95313	60	FO_GRISE	01/01/1972 00:00	ISLE-ADAM (L')	CLOS LE FOND DU PARC	69.16
65744143	16592	DISTPOT	95313	63	PEBLEU	01/01/1988 00:00	ISLE-ADAM (L')	RUE DU PUIITS	2.35
65744156	16592	DISTPOT	95480	100	FO_DUCTI	01/01/1972 00:00	PARMAIN	RUE DU CLOS POLLET	112.06
65744157	16592	DISTPOT	95480	100	FO_DUCTI	01/01/1981 00:00	PARMAIN	RUE DU MOULIN	0.59
65744158	16592	DISTPOT	95480	60	FO_DUCTI	01/01/1988 00:00	PARMAIN	RUE DU CLOS POLLET	45.32
65744159	16592	DISTPOT	95480	150	FO_DUCTI	01/01/1967 00:00	PARMAIN	RUE DU CLOS POLLET	96.91
65744160	16592	DISTPOT	95480	150	FO_GRISE	01/01/1962 00:00	PARMAIN	RUE DE PONTOISE	20.49
65744162	16592	DISTPOT	95480	60	FO_DUCTI	01/01/1972 00:00	PARMAIN	SQUARE VALERIE	15.59
65744163	16592	DISTPOT	95480	60	FO_DUCTI	01/01/1972 00:00	PARMAIN	SQUARE VALERIE	8.23
65744164	16592	DISTPOT	95480	60	FO_DUCTI	01/01/1972 00:00	PARMAIN	SQUARE VALERIE	56.11
65744165	16592	DISTPOT	95480	60	FO_DUCTI	01/01/1972 00:00	PARMAIN	RUE DU CLOS POLLET	2.68
65744166	16592	DISTPOT	95480	150	FO_DUCTI	01/01/1984 00:00	PARMAIN	RUE DU MARECHAL FOCH	0.38
65744220	16592	DISTPOT	95480	150	FO_DUCTI	01/01/1984 00:00	PARMAIN	RUE DE PERSAN	142.2
65744221	16592	DISTPOT	95480	150	FO_DUCTI	01/01/1984 00:00	PARMAIN	RUE DE PERSAN	5.28
65744224	16592	DISTPOT	95480	150	FO_DUCTI	01/01/1984 00:00	PARMAIN	RUE DE PERSAN	5.71
65744225	16592	DISTPOT	95480	150	FO_GRISE	01/01/1962 00:00	PARMAIN	RUE DE PERSAN	147.05
65744226	16592	DISTPOT	95480	150	FO_GRISE	01/01/1962 00:00	PARMAIN	RUE DE PERSAN	1.94
65744227	16592	DISTPOT	95480	200	FO_DUCTI	01/01/1982 00:00	PARMAIN	RUE DU VAL D'OISE	4.19
65744229	16592	DISTPOT	95480	100	FO_DUCTI	01/01/1973 00:00	PARMAIN	RUE DE LA PAIX	12.75
65744230	16592	DISTPOT	95480	63	PENOIR	01/01/1982 00:00	PARMAIN	RUE DES ALOUETTES	23.78
65744231	16592	DISTPOT	95480	63	PENOIR	01/01/1982 00:00	PARMAIN	RUE DES ALOUETTES	2.51
65744232	16592	DISTPOT	95480	100	FO_DUCTI	01/01/1982 00:00	PARMAIN	RUE DES ALOUETTES	36.15
65744233	16592	DISTPOT	95480	63	PENOIR	01/01/1982 00:00	PARMAIN	RUE DES ALOUETTES	35.72
65744234	16592	DISTPOT	95480	63	PEBLEU	01/01/1992 00:00	PARMAIN	RUE DE NANCY	35.73

Envoyé en préfecture le 01/08/2024

Reçu en préfecture le 01/08/2024

Publié le 01/08/2024

ID : 095-219504800-20240709-DEL202419A-AR



ASSET_ID	NUMCONTR	RESEAU	CODINSEE	DIAMETRE	MATERIAU	DATEPOSE	COMMUNE	ADRESSE	
65744235	16592	DISTPOT	95480	63	PEBLEU	01/01/1992 00:00	PARMAIN	RUE DU MARECHAL LYAUTEY	
65744236	16592	DISTPOT	95480	63	PEBLEU	01/01/1992 00:00	PARMAIN	RUE DE NANCY	
65744290	16592	DISTPOT	95480	63	PEBLEU	01/01/1992 00:00	PARMAIN	RUE DE NANCY	1.68
65744292	16592	DISTPOT	95480	63	PENOIR	01/01/1962 00:00	PARMAIN	RUE CHARLOTTE	38.33
65744293	16592	DISTPOT	95480	60	FO_GRISE	01/01/1960 00:00	PARMAIN	RUE DE NANCY	44.28
65744294	16592	DISTPOT	95480	63	PEBLEU	01/01/1992 00:00	PARMAIN	IMPASSE LE VERGER	16.96
65744295	16592	DISTPOT	95480	100	FO_DUCTI	01/01/1992 00:00	PARMAIN	IMPASSE LE VERGER	4.62
65744296	16592	DISTPOT	95480	100	FO_DUCTI	01/01/1992 00:00	PARMAIN	IMPASSE LE VERGER	51.8
65744297	16592	DISTPOT	95480	63	PEBLEU	01/01/1992 00:00	PARMAIN	IMPASSE LE VERGER	31.75
65744298	16592	DISTPOT	95480	60	FO_GRISE	01/01/1960 00:00	PARMAIN	PARC DU PRE DU LAYE	81.88
65744299	16592	DISTPOT	95480	60	FO_GRISE	01/01/1961 00:00	PARMAIN	RUE DU PORT DE JOUY	185.33
65744300	16592	DISTPOT	95480	150	FO_DUCTI	01/01/1967 00:00	PARMAIN	PARC DU PRE DU LAYE	2.49
65744301	16592	DISTPOT	95480	200	FO_DUCTI	01/01/1967 00:00	PARMAIN	PARC DU PRE DU LAYE	3.02
65744302	16592	DISTPOT	95480	200	FO_DUCTI	01/01/1967 00:00	PARMAIN	RUE DU PORT DE JOUY	52.06
65744303	16592	DISTPOT	95480	200	FO_DUCTI	01/01/1967 00:00	PARMAIN	RUE DU PORT DE JOUY	18.47
65744304	16592	DISTPOT	95480	200	FO_DUCTI	01/01/1967 00:00	PARMAIN	RUE DE PERSAN	2.82
65744305	16592	DISTPOT	95480	100	FO_DUCTI	01/01/1992 00:00	PARMAIN	RUE DU MARECHAL LYAUTEY	2.69
65744306	16592	DISTPOT	95480	150	FO_DUCTI	01/01/1993 00:00	PARMAIN	RUE DU MARECHAL LYAUTEY	0.87
65744356	16592	DISTPOT	95480	150	FO_DUCTI	01/01/1993 00:00	PARMAIN	RUE DU MARECHAL LYAUTEY	36.32
65744357	16592	DISTPOT	95480	150	FO_DUCTI	01/01/1993 00:00	PARMAIN	RUE DU MARECHAL LYAUTEY	191.9
65744358	16592	DISTPOT	95480	60	FO_GRISE	01/01/1960 00:00	PARMAIN	RUE DU MARECHAL LYAUTEY	1.9
65744359	16592	DISTPOT	95480	150	FO_DUCTI	01/01/1967 00:00	PARMAIN	RUE DU MARECHAL FOCH	5.71
65744360	16592	DISTPOT	95480	150	FO_DUCTI	01/01/1967 00:00	PARMAIN	RUE DU MARECHAL LYAUTEY	4.18
65744361	16592	DISTPOT	95480	150	FO_DUCTI	01/01/1967 00:00	PARMAIN	RUE DU MARECHAL LYAUTEY	0.32
65744362	16592	DISTPOT	95480	60	FO_GRISE	01/01/1967 00:00	PARMAIN	RUE DU MOULIN	0.21
65744363	16592	DISTPOT	95480	200	FO_DUCTI	01/01/1984 00:00	PARMAIN	RUE DU VAL D'OISE	5.63
65744364	16592	DISTPOT	95480	150	FO_DUCTI	01/01/1976 00:00	PARMAIN	RUE DU VAL D'OISE	67.61
65744365	16592	DISTPOT	95480	150	FO_DUCTI	01/01/1983 00:00	PARMAIN	VIEUX CHEMIN DU POTAGER	181.79
65744367	16592	DISTPOT	95480	150	FO_DUCTI	01/01/1983 00:00	PARMAIN	VIEUX CHEMIN DU POTAGER	92.49
65744368	16592	DISTPOT	95480	150	FO_DUCTI	01/01/1983 00:00	PARMAIN	RUE VALENTIN BALY	3.22
65744369	16592	DISTPOT	95480	150	FO_DUCTI	01/01/1983 00:00	PARMAIN	RUE VALENTIN BALY	3.48
65744370	16592	DISTPOT	95480	150	FO_DUCTI	01/01/1983 00:00	PARMAIN	RUE ALBERT 1ER	38.06
65744371	16592	DISTPOT	95480	150	FO_DUCTI	01/01/1983 00:00	PARMAIN	RUE ALBERT 1ER	168.77
65744372	16592	DISTPOT	95480	150	FO_DUCTI	01/01/1983 00:00	PARMAIN	RUE COUPERIE	4.36
65744387	16592	DISTPOT	95313	200	FO_DUCTI	01/01/1996 00:00	ISLE-ADAM (L')	BOULEVARD NAPOLEON 1ER	82.58
65744388	16592	DISTPOT	95313	200	FO_DUCTI	01/01/1996 00:00	ISLE-ADAM (L')	ZA DU PONT DES RAYONS	96.58
65744438	16592	DISTPOT	95313	200	FO_DUCTI	23/03/2001 00:00	ISLE-ADAM (L')	BOULEVARD NAPOLEON 1ER	4.9
65744599	16592	DISTPOT	95313	160	PEBLEU	26/03/2007 00:00	ISLE-ADAM (L')	Inconnue	21.66
65744951	16592	DISTPOT	95480	150	FO_GRISE	01/01/1960 00:00	PARMAIN	RUE DE NESLES	34.63
65744952	16592	DISTPOT	95480	60	FO_GRISE	01/01/1960 00:00	PARMAIN	CHEMIN DE MONTARENE	205.1
65744970	16592	DISTPOT	95134	150	FO_GRISE	01/01/1960 00:00	CHAMPAGNE SUR (PLACE DU GENERAL DE GAULLE	7.16
65745008	16592	DISTPOT	95480	300	FO_DUCTI	01/01/1973 00:00	PARMAIN	RESERVOIR 2 X 2500 M3	1.74

Envoyé en préfecture le 01/08/2024

Reçu en préfecture le 01/08/2024

Publié le 01/08/2024

ID : 095-219504800-20240709-DEL202419A-AR



ASSET_ID	NUMCONTR	RESEAU	CODINSEE	DIAMETRE	MATERIAU	DATEPOSE	COMMUNE	ADRESSE	
65745010	16592	DISTPOT	95480	300	FO_DUCTI	01/01/1974 00:00	PARMAIN	ALLEE DES PEUPLIERS	
65745011	16592	DISTPOT	95480	300	FO_DUCTI	01/01/1973 00:00	PARMAIN	RUE ALBERT 1ER	
65745012	16592	DISTPOT	95480	300	FO_DUCTI	01/01/1973 00:00	PARMAIN	RUE COUPERIE	1.14
65745013	16592	DISTPOT	95480	60	FO_GRISE	01/01/1967 00:00	PARMAIN	RUE DU CLOS POLLET	290.98
65745014	16592	DISTPOT	95480	150	FO_DUCTI	01/01/1978 00:00	PARMAIN	RUE DE RONQUEROLLES	14.99
65745015	16592	DISTPOT	95480	150	FO_DUCTI	01/01/1978 00:00	PARMAIN	RUE DE RONQUEROLLES	2.55
65745016	16592	DISTPOT	95480	100	FO_DUCTI	01/01/1970 00:00	PARMAIN	RUE DE RONQUEROLLES	1.96
65745017	16592	DISTPOT	95480	100	FO_DUCTI	01/01/1970 00:00	PARMAIN	RUE DE RONQUEROLLES	54.76
65745018	16592	DISTPOT	95480	60	FO_GRISE	01/01/1960 00:00	PARMAIN	RUE DE RONQUEROLLES	160.74
65745019	16592	DISTPOT	95480	63	PEBLEU	01/01/1988 00:00	PARMAIN	RUE DU CLOS POLLET	36.8
65745020	16592	DISTPOT	95480	200	FO_DUCTI	01/01/1984 00:00	PARMAIN	CHEMIN DE VAUX	2.98
65745021	16592	DISTPOT	95480	200	FO_DUCTI	01/01/1984 00:00	PARMAIN	CHEMIN DE VAUX	10.26
65745022	16592	DISTPOT	95480	200	FO_DUCTI	01/01/1984 00:00	PARMAIN	CHEMIN DE VAUX	121.11
65745074	16592	DISTPOT	95480	200	FO_DUCTI	01/01/1984 00:00	PARMAIN	CHEMIN DE VAUX	2.57
65745075	16592	DISTPOT	95480	200	FO_DUCTI	01/01/1984 00:00	PARMAIN	RUE DU MARECHAL JOFFRE	3.03
65745076	16592	DISTPOT	95480	100	FO_DUCTI	01/01/1984 00:00	PARMAIN	RUE DE RONQUEROLLES	1.9
65745077	16592	DISTPOT	95480	100	FO_DUCTI	01/01/1984 00:00	PARMAIN	RUE DU CHENE CONTI	37.94
65745078	16592	DISTPOT	95480	100	FO_DUCTI	01/01/1974 00:00	PARMAIN	RUE DE BOULONVILLE	195.87
65745079	16592	DISTPOT	95480	100	FO_DUCTI	01/01/1974 00:00	PARMAIN	RUE DU MARECHAL JOFFRE	1.88
65745080	16592	DISTPOT	95480	60	FO_GRISE	01/01/1960 00:00	PARMAIN	RUE DU MARECHAL JOFFRE	3.01
65745081	16592	DISTPOT	95480	60	FO_GRISE	01/01/1960 00:00	PARMAIN	CAVEE DES NEUVILLES	202.62
65745082	16592	DISTPOT	95480	150	FO_DUCTI	01/01/1974 00:00	PARMAIN	RUE DU MARECHAL JOFFRE	58.51
65745083	16592	DISTPOT	95480	150	FO_DUCTI	01/01/1974 00:00	PARMAIN	RUE DU MARECHAL JOFFRE	102.03
65745084	16592	DISTPOT	95480	150	FO_DUCTI	01/01/1974 00:00	PARMAIN	RUE DU MARECHAL JOFFRE	3.46
65745085	16592	DISTPOT	95480	150	FO_DUCTI	01/01/1978 00:00	PARMAIN	RUE DE RONQUEROLLES	7.32
65745086	16592	DISTPOT	95480	150	FO_DUCTI	01/01/1978 00:00	PARMAIN	RUE DE RONQUEROLLES	7.02
65745087	16592	DISTPOT	95480	150	FO_DUCTI	01/01/1978 00:00	PARMAIN	RUE DE RONQUEROLLES	10.97
65745088	16592	DISTPOT	95480	150	FO_DUCTI	01/01/1974 00:00	PARMAIN	RUE DU MARECHAL JOFFRE	2.63
65745089	16592	DISTPOT	95480	150	FO_DUCTI	01/01/1967 00:00	PARMAIN	RUE DE PONTOISE	2.34
65745090	16592	DISTPOT	95480	150	FO_DUCTI	01/01/1974 00:00	PARMAIN	RUE DU MARECHAL JOFFRE	2.86
65745191	16592	DISTPOT	95313	63	PEBLEU	01/02/2019 00:00	ISLE-ADAM (L')	AVENUE DE LA GARENNE	1.76
65745192	16592	DISTPOT	95313	63	PEBLEU	01/02/2019 00:00	ISLE-ADAM (L')	AVENUE DES LACS	1.71
65745193	16592	DISTPOT	95313	150	FO_DUCTI	01/01/1972 00:00	ISLE-ADAM (L')	PARC DE CASSAN 1	0.98
65745194	16592	DISTPOT	95313	100	FO_GRISE	01/01/1960 00:00	ISLE-ADAM (L')	RUE SAINT LAZARE	1.26
65745195	16592	DISTPOT	95313	100	FO_DUCTI	01/01/1975 00:00	ISLE-ADAM (L')	RUE SAINT LAZARE	2.03
65745233	16592	DISTPOT	95480	150	FO_DUCTI	01/08/2019 00:00	PARMAIN	RUE DU MARECHAL JOFFRE	0.32
65745236	16592	DISTPOT	95480	100	FO_DUCTI	01/08/2019 00:00	PARMAIN	RUE DU MARECHAL JOFFRE	1.17
65745237	16592	DISTPOT	95480	150	FO_DUCTI	01/08/2019 00:00	PARMAIN	RUE DU MARECHAL JOFFRE	142.71
65745246	16592	DISTPOT	95313	63	PEBLEU	01/02/2019 00:00	ISLE-ADAM (L')	AVENUE DES LACS	102.73
65745247	16592	DISTPOT	95313	63	PEBLEU	01/02/2019 00:00	ISLE-ADAM (L')	AVENUE DES LACS	52.22
65745385	16592	DISTPOT	95313	80	FO_GRISE	01/01/1960 00:00	ISLE-ADAM (L')	AVENUE DU DOCTEUR CHARLES FRITZ	2.59
65745386	16592	DISTPOT	95313	100	FO_DUCTI	01/01/1975 00:00	ISLE-ADAM (L')	AVENUE DU DOCTEUR CHARLES FRITZ	114.57

Envoyé en préfecture le 01/08/2024

Reçu en préfecture le 01/08/2024

Publié le 01/08/2024

ID : 095-219504800-20240709-DEL202419A-AR



ASSET_ID	NUMCONTR	RESEAU	CODINSEE	DIAMETRE	MATERIAU	DATEPOSE	COMMUNE	ADRESSE	
65745432	16592	DISTPOT	95313	150	FO_GRISE	01/01/1960 00:00	ISLE-ADAM (L')	AVENUE BEAUSEJOUR	
65745434	16592	DISTPOT	95313	100	FO_GRISE	01/01/1955 00:00	ISLE-ADAM (L')	RUE DU VIEUX CHEMIN DE PA	
65745482	16592	DISTPOT	95313	100	FO_GRISE	01/01/1955 00:00	ISLE-ADAM (L')	RUE DU VIEUX CHEMIN DE PARIS	2.78
65745483	16592	DISTPOT	95313	100	FO_GRISE	01/01/1960 00:00	ISLE-ADAM (L')	RUE DU VIEUX CHEMIN DE PARIS	2.38
65745485	16592	DISTPOT	95313	100	INCONNU		ISLE-ADAM (L')	ALLEE DE LA CROISEE	0.41
65745486	16592	DISTPOT	95313	100	INCONNU		ISLE-ADAM (L')	ALLEE DE LA CROISEE	68.94
65745491	16592	DISTPOT	95313	100	INCONNU		ISLE-ADAM (L')	ALLEE DE LA CROISEE	2.53
65745492	16592	DISTPOT	95313	100	INCONNU		ISLE-ADAM (L')	ALLEE DE LA CROISEE	16.56
65745494	16592	DISTPOT	95313	200	FO_DUCTI	01/01/1973 00:00	ISLE-ADAM (L')	RUE DE LA MADELEINE	62.89
65745495	16592	DISTPOT	95313	200	FO_DUCTI	01/01/1973 00:00	ISLE-ADAM (L')	RUE DE LA MADELEINE	227.54
65745497	16592	DISTPOT	95313	63	PEBLEU	01/02/2019 00:00	ISLE-ADAM (L')	AVENUE DES LACS	51.72
65745499	16592	DISTPOT	95313	63	PEBLEU	01/02/2019 00:00	ISLE-ADAM (L')	AVENUE DE LA PORTE VERTE	1.69
65745518	16592	DISTPOT	95313	125	FO_GRISE	01/01/1960 00:00	ISLE-ADAM (L')	RUE SAINT LAZARE	151.27
65745519	16592	DISTPOT	95313	150	FO_DUCTI	01/01/1975 00:00	ISLE-ADAM (L')	RUE SAINT LAZARE	2.61
65745520	16592	DISTPOT	95313	100	FO_GRISE	01/01/1960 00:00	ISLE-ADAM (L')	RUE DEBOURGE	66.14
65745570	16592	DISTPOT	95313	63	PEBLEU	01/02/2019 00:00	ISLE-ADAM (L')	AVENUE DES LACS	1.74
65745571	16592	DISTPOT	95313	63	PEBLEU	01/02/2019 00:00	ISLE-ADAM (L')	AVENUE DES LACS	2.46
65745573	16592	DISTPOT	95480	150	FO_DUCTI	01/08/2019 00:00	PARMAIN	RUE DU MARECHAL JOFFRE	122.35
65745574	16592	DISTPOT	95480	150	FO_DUCTI	01/08/2019 00:00	PARMAIN	RUE DU MARECHAL JOFFRE	10.29
65745583	16592	DISTPOT	95480	100	FO_DUCTI	01/08/2019 00:00	PARMAIN	RUE DU MARECHAL JOFFRE	4.47
65745588	16592	DISTPOT	95480	150	FO_DUCTI	01/08/2019 00:00	PARMAIN	RUE DU MARECHAL FOCH	0.64
65745649	16592	DISTPOT	95480	150	FO_DUCTI	01/01/1984 00:00	PARMAIN	RUE DE PERSAN	145.44
65745658	16592	DISTPOT	95480	150	FO_DUCTI	01/01/1967 00:00	PARMAIN	RUE DU MARECHAL FOCH	0.3
65745715	16592	DISTPOT	95313	125	FO_GRISE	01/06/2021 00:00	ISLE-ADAM (L')	AVENUE JULES DUPRE	0.93
65745717	16592	DISTPOT	95313	150	FO_GRISE	01/01/1960 00:00	ISLE-ADAM (L')	AVENUE JULES DUPRE	11.53
65745718	16592	DISTPOT	95313	150	FO_GRISE	01/01/1960 00:00	ISLE-ADAM (L')	AVENUE JULES DUPRE	2.79
65745719	16592	DISTPOT	95313	150	FO_GRISE	01/01/1960 00:00	ISLE-ADAM (L')	AVENUE JULES DUPRE	117.61
65745720	16592	DISTPOT	95313	150	FO_GRISE	01/01/1960 00:00	ISLE-ADAM (L')	AVENUE JULES DUPRE	8.24
65745775	16592	DISTPOT	95313	150	FO_GRISE	01/01/1960 00:00	ISLE-ADAM (L')	AVENUE JULES DUPRE	2.96
65745776	16592	DISTPOT	95313	200	FO_GRISE	01/01/1960 00:00	ISLE-ADAM (L')	AVENUE JULES DUPRE	2.76
65745777	16592	DISTPOT	95313	200	FO_GRISE	01/01/1960 00:00	ISLE-ADAM (L')	QUAI DE L' OISE	71.13
65745778	16592	DISTPOT	95313	200	FO_GRISE	01/01/1960 00:00	ISLE-ADAM (L')	QUAI DE L' OISE	40.32
65745779	16592	DISTPOT	95313	100	FO_GRISE	01/01/1969 00:00	ISLE-ADAM (L')	RUE DE LA CAPITAINERIE	10.56
65745780	16592	DISTPOT	95313	63	PEBLEU	01/01/1988 00:00	ISLE-ADAM (L')	RUE DU PUIITS	5.95
65745782	16592	DISTPOT	95313	150	FO_GRISE	01/01/1960 00:00	ISLE-ADAM (L')	QUAI DE L' OISE	5.62
65745783	16592	DISTPOT	95313	150	FO_GRISE	01/01/1960 00:00	ISLE-ADAM (L')	QUAI DE L' OISE	196.95
65745784	16592	DISTPOT	95480	300	INCONNU	01/01/1960 00:00	PARMAIN	QUAI DE L' OISE	38.22
65745785	16592	DISTPOT	95313	300	INCONNU	01/01/1960 00:00	ISLE-ADAM (L')	QUAI DE L' OISE	3.69
65745786	16592	DISTPOT	95313	300	INCONNU	01/01/1960 00:00	ISLE-ADAM (L')	QUAI DE L' OISE	38.04
65745787	16592	DISTPOT	95313	300	INCONNU	01/01/1960 00:00	ISLE-ADAM (L')	QUAI DE L' OISE	6.77
65745788	16592	DISTPOT	95313	200	FO_GRISE	01/01/1960 00:00	ISLE-ADAM (L')	QUAI DE L' OISE	91.05
65745789	16592	DISTPOT	95313	150	FO_GRISE	01/01/1960 00:00	ISLE-ADAM (L')	QUAI DE L' OISE	22.33

Envoyé en préfecture le 01/08/2024

Reçu en préfecture le 01/08/2024

Publié le 01/08/2024

ID : 095-219504800-20240709-DEL202419A-AR



ASSET_ID	NUMCONTR	RESEAU	CODINSEE	DIAMETRE	MATERIAU	DATEPOSE	COMMUNE	ADRESSE	
65745790	16592	DISTPOT	95313	150	FO_GRISE	01/01/1960 00:00	ISLE-ADAM (L')	QUAI DE L' OISE	
65745791	16592	DISTPOT	95313	150	FO_GRISE	01/01/1960 00:00	ISLE-ADAM (L')	RUE MARBACH AM NECKAR	
65745792	16592	DISTPOT	95480	60	FO_DUCTI	01/11/2019 00:00	PARMAIN	CHEMIN DE LA JUSTICE	114.88
65745839	16592	DISTPOT	95313	200	FO_DUCTI	01/01/1973 00:00	ISLE-ADAM (L')	RUE DE LA MADELEINE	2.94
65745847	16592	DISTPOT	95313	200	FO_GRISE	01/01/1960 00:00	ISLE-ADAM (L')	QUAI DE L' OISE	22.26
65745848	16592	DISTPOT	95313	200	FO_GRISE	01/01/1960 00:00	ISLE-ADAM (L')	QUAI DE L' OISE	268.15
65745849	16592	DISTPOT	95313	60	FO_GRISE	01/01/1960 00:00	ISLE-ADAM (L')	PLACE DU PATIS	1.51
65745867	16592	DISTPOT	95313	60	FO_GRISE	01/01/1960 00:00	ISLE-ADAM (L')	PLACE DU PATIS	17.45
65745868	16592	DISTPOT	95313	60	FO_GRISE	01/01/1960 00:00	ISLE-ADAM (L')	PLACE DU PATIS	54.24
65745874	16592	DISTPOT	95313	150	FO_DUCTI	01/01/1982 00:00	ISLE-ADAM (L')	RUE DU MARTEL	0.58
65745875	16592	DISTPOT	95313	125	FO_GRISE	01/01/1960 00:00	ISLE-ADAM (L')	RUE SAINT LAZARE	2.28
65745876	16592	DISTPOT	95313	150	FO_DUCTI	01/01/1982 00:00	ISLE-ADAM (L')	RUE DU MARTEL	2.48
65745877	16592	DISTPOT	95313	100	FO_GRISE	01/01/1960 00:00	ISLE-ADAM (L')	RUE DEBOURGE	101.34
65745878	16592	DISTPOT	95313	100	FO_GRISE	01/01/1960 00:00	ISLE-ADAM (L')	RUE DEBOURGE	2.05
65745879	16592	DISTPOT	95313	100	FO_GRISE	01/01/1960 00:00	ISLE-ADAM (L')	RUE DEBOURGE	3.31
65745897	16592	DISTPOT	95313	40	FO_GRISE	01/01/1960 00:00	ISLE-ADAM (L')	AVENUE DES SAPINS	1.17
65745932	16592	DISTPOT	95313	150	FO_GRISE	01/01/1960 00:00	ISLE-ADAM (L')	RUE MAUGER	1.09
65745933	16592	DISTPOT	95313	150	FO_GRISE	01/01/1960 00:00	ISLE-ADAM (L')	RUE DE PONTOISE	7.29
65745934	16592	DISTPOT	95313	150	FO_GRISE	01/01/1960 00:00	ISLE-ADAM (L')	RUE MAUGER	4.27
65746008	16592	DISTPOT	95313	150	FO_GRISE	01/01/1960 00:00	ISLE-ADAM (L')	RUE DE MERIEL	1.26
65746009	16592	DISTPOT	95313	150	FO_GRISE	01/01/1960 00:00	ISLE-ADAM (L')	RUE DE MERIEL	71.26
65746010	16592	DISTPOT	95313	150	FO_GRISE	01/01/1960 00:00	ISLE-ADAM (L')	RUE MAUGER	2.25
65746011	16592	DISTPOT	95313	150	FO_GRISE	01/01/1960 00:00	ISLE-ADAM (L')	RUE DE PONTOISE	55.43
65746012	16592	DISTPOT	95313	150	FO_DUCTI	01/01/1973 00:00	ISLE-ADAM (L')	CHEMIN DE STORS	661.57
65746013	16592	DISTPOT	95313	150	FO_DUCTI	01/01/1973 00:00	ISLE-ADAM (L')	ROUTE NATIONALE N 322	135.09
65746014	16592	DISTPOT	95313	100	FO_GRISE	01/01/1973 00:00	ISLE-ADAM (L')	RUE DE MERIEL	2.11
65746070	16592	DISTPOT	95313	100	FO_DUCTI	01/01/1996 00:00	ISLE-ADAM (L')	RUE DE MERIEL	25.1
65746071	16592	DISTPOT	95313	60	FO_GRISE	01/01/1960 00:00	ISLE-ADAM (L')	RUE DE PONTOISE	198.47
65746072	16592	DISTPOT	95313	100	FO_DUCTI	01/01/1975 00:00	ISLE-ADAM (L')	AVENUE JULES DUPRE	3.54
65746073	16592	DISTPOT	95313	40	FO_GRISE	01/01/1960 00:00	ISLE-ADAM (L')	RUE SAINT LAZARE	146.97
65746074	16592	DISTPOT	95313	150	FO_DUCTI	01/07/2010 00:00	ISLE-ADAM (L')	RUE SAINT LAZARE	3.91
65746075	16592	DISTPOT	95313	60	FO_GRISE	01/01/1960 00:00	ISLE-ADAM (L')	RUELLE SAINT PIERRE	4.15
65746165	16592	DISTPOT	95313	100	FO_DUCTI	01/01/1975 00:00	ISLE-ADAM (L')	RUE CHARLES HIBERT	135.3
65746181	16592	DISTPOT	95313	150	FO_DUCTI	01/03/2019 00:00	ISLE-ADAM (L')	RUE DE VILLIERS ADAM	149.36
65746182	16592	DISTPOT	95480	63	PENOIR	01/03/2020 00:00	PARMAIN	CHEMIN DES TILLEULS	0.53
65746183	16592	DISTPOT	95480	50	PENOIR	01/01/1978 00:00	PARMAIN	ALLEE DES LAURIERS	1.36
65746184	16592	DISTPOT	95480	50	PENOIR	01/01/1978 00:00	PARMAIN	ALLEE DES LAURIERS	37.32
65746185	16592	DISTPOT	95480	50	PENOIR	01/01/1978 00:00	PARMAIN	ALLEE DES LAURIERS	1.56
65746186	16592	DISTPOT	95480	100	FO_DUCTI	01/01/1978 00:00	PARMAIN	CHEMIN DES CHENES	69.56
65746187	16592	DISTPOT	95480	100	FO_DUCTI	01/01/1978 00:00	PARMAIN	ALLEE DES LAURIERS	1.76
65746195	16592	DISTPOT	95313	150	FO_DUCTI	01/03/2019 00:00	ISLE-ADAM (L')	RUE DE PONTOISE	2.16
65746196	16592	DISTPOT	95480	100	FO_DUCTI	01/01/1996 00:00	PARMAIN	RUE DU GENERAL DE GAULLE	16.76

Envoyé en préfecture le 01/08/2024

Reçu en préfecture le 01/08/2024

Publié le 01/08/2024

ID : 095-219504800-20240709-DEL202419A-AR



ASSET_ID	NUMCONTR	RESEAU	CODINSEE	DIAMETRE	MATERIAU	DATEPOSE	COMMUNE	ADRESSE	
65746197	16592	DISTPOT	95480	200	FO_DUCTI	01/01/2000 00:00	PARMAIN	RUE RAYMOND POINCARE	
65746198	16592	DISTPOT	95480	150	FO_DUCTI	01/01/2000 00:00	PARMAIN	RUE RAYMOND POINCARE	
65746199	16592	DISTPOT	95480	150	INCONNU		PARMAIN	ALLEE JEAN-PHILIPPE RAMEAU	8.07
65746203	16592	DISTPOT	95313	60	FO_DUCTI	01/01/1972 00:00	ISLE-ADAM (L')	RUE LES ERONCELLES	76.96
65746204	16592	DISTPOT	95313	60	FO_GRISE	01/01/1960 00:00	ISLE-ADAM (L')	RUE MAUGER	1.92
65746206	16592	DISTPOT	95313	60	FO_GRISE	01/01/1960 00:00	ISLE-ADAM (L')	RUE DE VILLIERS ADAM	3.74
65746216	16592	DISTPOT	95313	150	FO_DUCTI	01/03/2019 00:00	ISLE-ADAM (L')	RUE DE VILLIERS ADAM	112.3
65746344	16592	DISTPOT	95313	63	PEBLEU	01/01/1988 00:00	ISLE-ADAM (L')	AVENUE DES BONSHOMMES	40.4
65746350	16592	DISTPOT	95313	63	PEBLEU	01/01/1988 00:00	ISLE-ADAM (L')	AVENUE DES BONSHOMMES	2.48
65746353	16592	DISTPOT	95313	100	FO_DUCTI	01/01/1969 00:00	ISLE-ADAM (L')	RUE DES GENETS	0.35
65746354	16592	DISTPOT	95313	100	FO_DUCTI	01/01/1969 00:00	ISLE-ADAM (L')	RUE DES GENETS	51.43
65746397	16592	DISTPOT	95313	150	FO_DUCTI	01/01/1982 00:00	ISLE-ADAM (L')	RUE DU MARTEL	2.2
65746398	16592	DISTPOT	95313	100	FO_DUCTI	01/04/2017 00:00	ISLE-ADAM (L')	RUE DU MARTEL	2.44
65746506	16592	DISTPOT	95480	150	FO_DUCTI	01/01/1978 00:00	PARMAIN	RUE DU PRESIDENT WILSON	1.57
65746507	16592	DISTPOT	95480	150	FO_DUCTI	01/01/1978 00:00	PARMAIN	ALLEE DES LAURIERS	27.09
65746508	16592	DISTPOT	95480	150	FO_DUCTI	01/01/1978 00:00	PARMAIN	ALLEE DES LAURIERS	2.48
65746509	16592	DISTPOT	95480	150	FO_DUCTI	01/01/1978 00:00	PARMAIN	CHEMIN DES CHENES	28.94
65746510	16592	DISTPOT	95480	150	FO_DUCTI	01/01/1978 00:00	PARMAIN	CHEMIN DES CHENES	0.48
65746511	16592	DISTPOT	95480	150	FO_DUCTI	01/01/1978 00:00	PARMAIN	CHEMIN DES CHENES	26.81
65746512	16592	DISTPOT	95480	150	FO_DUCTI	01/01/1978 00:00	PARMAIN	ALLEE DES PEUPLIERS	2.04
65746513	16592	DISTPOT	95480	150	FO_DUCTI	01/01/1978 00:00	PARMAIN	ALLEE DES PEUPLIERS	11.4
65746514	16592	DISTPOT	95480	150	FO_DUCTI	01/01/1973 00:00	PARMAIN	ALLEE DES PEUPLIERS	1.84
65746515	16592	DISTPOT	95480	150	FO_DUCTI	01/01/1973 00:00	PARMAIN	ALLEE DES PEUPLIERS	72.61
65746516	16592	DISTPOT	95480	50	PENOIR	01/01/1978 00:00	PARMAIN	ALLEE DES PEUPLIERS	2.1
65746517	16592	DISTPOT	95480	50	PENOIR	01/01/1978 00:00	PARMAIN	ALLEE DES PEUPLIERS	45.03
65746518	16592	DISTPOT	95480	50	PENOIR	01/01/1978 00:00	PARMAIN	ALLEE DES PEUPLIERS	1.51
65746562	16592	DISTPOT	95313	100	FO_GRISE	01/01/1960 00:00	ISLE-ADAM (L')	AVENUE DES BONSHOMMES	86.96
65746563	16592	DISTPOT	95313	200	FO_DUCTI	01/01/2002 00:00	ISLE-ADAM (L')	RUE DU ROSSIGNOL	1.36
65746566	16592	DISTPOT	95480	300	FO_DUCTI	01/01/1974 00:00	PARMAIN	ALLEE DES PEUPLIERS	4.18
65746571	16592	DISTPOT	95480	63	PENOIR	01/01/1978 00:00	PARMAIN	CHEMIN DES CHENES	0.23
65746572	16592	DISTPOT	95480	63	PEBLEU	01/03/2020 00:00	PARMAIN	CHEMIN DES CHENES	75.79
65746573	16592	DISTPOT	95480	63	PENOIR	01/03/2020 00:00	PARMAIN	ALLEE DES LAURIERS	0.53
65746574	16592	DISTPOT	95480	50	PENOIR	01/01/1978 00:00	PARMAIN	ALLEE DES LAURIERS	2.58
65746575	16592	DISTPOT	95480	63	PEBLEU	01/09/2020 00:00	PARMAIN	CHEMIN DES CHATAIGNIERS	35.89
65746576	16592	DISTPOT	95480	100	FO_GRISE	01/01/1960 00:00	PARMAIN	RUE DU GENERAL DE GAULLE	54.68
65746583	16592	PRODPOT	95313	-1	INCONNU	01/01/1970 00:00	ISLE-ADAM (L')	CHEMIN DES TROIS SOURCES	13.6
65746584	16592	PRODPOT	95313	350	FO_DUCTI		ISLE-ADAM (L')	BACHE EAU FILTREE	47.02
65746585	16592	DISTPOT	95313	300	FO_DUCTI	01/01/1970 00:00	ISLE-ADAM (L')	CHEMIN DES TROIS SOURCES	2.0
65746588	16592	DISTPOT	95313	60	FO_DUCTI	01/04/2019 00:00	ISLE-ADAM (L')	L OREE DU BOIS	99.28
65746603	16592	DISTPOT	95313	60	FO_GRISE	01/01/1960 00:00	ISLE-ADAM (L')	AVENUE THEODORE PREVOST	57.18
65746612	16592	DISTPOT	95313	100	FO_DUCTI	01/01/1969 00:00	ISLE-ADAM (L')	RUE DES GENETS	7.49
65746613	16592	DISTPOT	95313	60	FO_DUCTI	01/01/1969 00:00	ISLE-ADAM (L')	CHEMIN DE LA MADELEINE	3.64

Envoyé en préfecture le 01/08/2024

Reçu en préfecture le 01/08/2024

Publié le 01/08/2024

ID : 095-219504800-20240709-DEL202419A-AR



ASSET_ID	NUMCONTR	RESEAU	CODINSEE	DIAMETRE	MATERIAU	DATEPOSE	COMMUNE	ADRESSE	
65746614	16592	DISTPOT	95313	100	FO_DUCTI	01/01/1968 00:00	ISLE-ADAM (L')	RUE DE LA MADELEINE	
65746615	16592	DISTPOT	95313	100	FO_DUCTI	01/01/1968 00:00	ISLE-ADAM (L')	RUE DE LA MADELEINE	
65746616	16592	DISTPOT	95313	100	FO_DUCTI	01/01/1968 00:00	ISLE-ADAM (L')	RUE DE LA MADELEINE	3.15
65746617	16592	DISTPOT	95313	40	FO_DUCTI	01/01/1969 00:00	ISLE-ADAM (L')	RUE DE LA MADELEINE	5.8
65746618	16592	DISTPOT	95313	40	FO_DUCTI	01/01/1969 00:00	ISLE-ADAM (L')	RUE DE LA MADELEINE	41.22
65746619	16592	DISTPOT	95313	40	FO_DUCTI	01/01/1969 00:00	ISLE-ADAM (L')	AVENUE DES BONSHOMMES	3.08
65746620	16592	DISTPOT	95313	150	FO_GRISE	01/01/1960 00:00	ISLE-ADAM (L')	AVENUE JEANNE MERIENNE	1.56
65746621	16592	DISTPOT	95313	150	FO_GRISE	01/01/1960 00:00	ISLE-ADAM (L')	AVENUE DES BONSHOMMES	14.52
65746622	16592	DISTPOT	95313	150	FO_GRISE	01/01/1960 00:00	ISLE-ADAM (L')	AVENUE DES BONSHOMMES	187.38
65746656	16592	DISTPOT	95313	60	FO_DUCTI	01/01/1972 00:00	ISLE-ADAM (L')	LES ERABLES	50.94
65746675	16592	DISTPOT	95313	150	FO_GRISE	01/01/1960 00:00	ISLE-ADAM (L')	RUE DE LA MADELEINE	3.17
65746676	16592	DISTPOT	95313	150	FO_GRISE	01/01/1960 00:00	ISLE-ADAM (L')	AVENUE DES BONSHOMMES	120.67
65746677	16592	DISTPOT	95313	63	PE_INCO		ISLE-ADAM (L')	ALLEE CORBOZ DERUELLE	2.25
65746678	16592	DISTPOT	95313	63	PE_INCO		ISLE-ADAM (L')	ALLEE CORBOZ DERUELLE	47.72
65746679	16592	DISTPOT	95313	150	FO_GRISE	01/01/1960 00:00	ISLE-ADAM (L')	AVENUE DES BONSHOMMES	92.24
65746680	16592	DISTPOT	95313	125	FO_GRISE	01/01/1960 00:00	ISLE-ADAM (L')	AVENUE DES BONSHOMMES	1.55
65746681	16592	DISTPOT	95313	125	FO_GRISE	01/01/1960 00:00	ISLE-ADAM (L')	RUE DE LA RENARDE	7.88
65746682	16592	DISTPOT	95313	125	FO_GRISE	01/01/1960 00:00	ISLE-ADAM (L')	AVENUE DES BONSHOMMES	18.74
65746683	16592	DISTPOT	95313	125	FO_GRISE	01/01/1960 00:00	ISLE-ADAM (L')	RUE DE LA RENARDE	1.52
65746684	16592	DISTPOT	95313	150	FO_GRISE	01/01/1960 00:00	ISLE-ADAM (L')	RUE DE LA RENARDE	1.5
65746685	16592	DISTPOT	95313	80	FO_GRISE	01/01/1960 00:00	ISLE-ADAM (L')	RUE DE LA RENARDE	2.16
65746686	16592	DISTPOT	95313	150	FO_GRISE	01/01/1960 00:00	ISLE-ADAM (L')	AVENUE DES BONSHOMMES	3.94
65746687	16592	DISTPOT	95313	100	FO_DUCTI	01/01/1972 00:00	ISLE-ADAM (L')	AVENUE DES BONSHOMMES	1.5
65746688	16592	DISTPOT	95313	100	FO_DUCTI	01/01/1972 00:00	ISLE-ADAM (L')	RUE DE LA RENARDE	2.06
65746689	16592	DISTPOT	95313	150	FO_GRISE	01/01/1960 00:00	ISLE-ADAM (L')	RUE DE LA RENARDE	1.88
65746746	16592	DISTPOT	95313	125	FO_GRISE	01/01/1964 00:00	ISLE-ADAM (L')	RUE DE MERIEL	2.57
65746747	16592	DISTPOT	95313	125	FO_GRISE	01/01/1964 00:00	ISLE-ADAM (L')	RUE DE VILLIERS ADAM	168.02
65746748	16592	DISTPOT	95313	150	FO_DUCTI	01/09/2020 00:00	ISLE-ADAM (L')	RUE DE VILLIERS ADAM	52.76
65746749	16592	DISTPOT	95313	60	FO_GRISE	01/01/1960 00:00	ISLE-ADAM (L')	RUE SEVERE HARDY	2.97
65746750	16592	DISTPOT	95313	150	FO_DUCTI	01/10/2010 00:00	ISLE-ADAM (L')	RUE DE VILLIERS ADAM	137.91
65746751	16592	DISTPOT	95313	60	FO_GRISE	01/01/1960 00:00	ISLE-ADAM (L')	RUE DE PONTOISE	16.99
65746752	16592	DISTPOT	95313	150	FO_DUCTI	01/06/2017 00:00	ISLE-ADAM (L')	RUE SEVERE HARDY	1.81
65746754	16592	DISTPOT	95313	150	FO_GRISE	01/01/1960 00:00	ISLE-ADAM (L')	RUE DE VILLIERS ADAM	3.26
65746755	16592	DISTPOT	95313	150	FO_GRISE	01/01/1960 00:00	ISLE-ADAM (L')	RUE DE VILLIERS ADAM	1.55
65746757	16592	DISTPOT	95134	200	FO_DUCTI	01/01/1994 00:00	CHAMPAGNE SUR (RUE DE L' HOTEL DIEU	11.96
65746761	16592	DISTPOT	95313	150	FO_GRISE	01/01/1960 00:00	ISLE-ADAM (L')	RUE DU ROSSIGNOL	1.56
65746762	16592	DISTPOT	95313	150	FO_DUCTI	01/01/1975 00:00	ISLE-ADAM (L')	AVENUE DES BONSHOMMES	70.02
65746777	16592	DISTPOT	95480	100	FO_DUCTI	01/06/2019 00:00	PARMAIN	RUE DU MOULIN	183.08
65746800	16592	DISTPOT	95313	60	FO_DUCTI	01/01/1969 00:00	ISLE-ADAM (L')	CHEMIN DE LA MADELEINE	49.01
65746820	16592	DISTPOT	95313	150	FO_DUCTI	01/01/1975 00:00	ISLE-ADAM (L')	AVENUE DES BONSHOMMES	2.04
65746851	16592	DISTPOT	95480	100	FO_GRISE	01/01/1960 00:00	PARMAIN	RUE DU GENERAL DE GAULLE	2.23
65746852	16592	DISTPOT	95480	100	FO_GRISE	01/01/1960 00:00	PARMAIN	RUE DU GENERAL DE GAULLE	42.31

Envoyé en préfecture le 01/08/2024

Reçu en préfecture le 01/08/2024

Publié le 01/08/2024

ID : 095-219504800-20240709-DEL202419A-AR



ASSET_ID	NUMCONTR	RESEAU	CODINSEE	DIAMETRE	MATERIAU	DATEPOSE	COMMUNE	ADRESSE	
65746853	16592	DISTPOT	95480	100	FO_GRISE	01/01/1960 00:00	PARMAIN	RUE DU GENERAL DE GAULLE	
65746855	16592	DISTPOT	95480	100	FO_GRISE	01/01/1960 00:00	PARMAIN	RUE DU GENERAL DE GAULLE	
65746856	16592	DISTPOT	95480	100	FO_GRISE	01/01/1960 00:00	PARMAIN	RUE DU MARECHAL FOCH	2.63
65746857	16592	DISTPOT	95480	100	FO_GRISE	01/01/1960 00:00	PARMAIN	RUE DU MARECHAL FOCH	69.44
65746863	16592	DISTPOT	95313	60	FO_GRISE	01/01/1960 00:00	ISLE-ADAM (L')	RUE DES GENETS	1.75
65746868	16592	DISTPOT	95313	60	FO_DUCTI	01/01/1969 00:00	ISLE-ADAM (L')	RUE DES GENETS	8.34
65746872	16592	DISTPOT	95313	60	FO_GRISE	01/01/1960 00:00	ISLE-ADAM (L')	RUE DES GENETS	1.54
65746925	16592	DISTPOT	95480	63	PEBLEU	01/01/1996 00:00	PARMAIN	VIEUX CHEMIN DU POTAGER	1.85
65746957	16592	DISTPOT	95313	150	FO_DUCTI	01/01/1975 00:00	ISLE-ADAM (L')	AVENUE DES BONSHOMMES	0.74
65746987	16592	DISTPOT	95480	63	PEBLEU	01/01/1996 00:00	PARMAIN	SENTE DES COTEAUX	182.92
65746988	16592	DISTPOT	95480	100	FO_DUCTI	01/01/1996 00:00	PARMAIN	RUE DU GENERAL DE GAULLE	0.88
65746989	16592	DISTPOT	95480	80	FO_GRISE	01/01/1960 00:00	PARMAIN	ALLEE DE L' ASPIRANT BOUVIER	2.67
65747008	16592	DISTPOT	95313	150	FO_DUCTI	01/01/1975 00:00	ISLE-ADAM (L')	RUE DE PONTOISE	3.39
65747009	16592	DISTPOT	95313	100	FO_DUCTI	01/01/1994 00:00	ISLE-ADAM (L')	AVENUE DES BONSHOMMES	2.43
65747010	16592	DISTPOT	95313	100	FO_DUCTI	01/01/1994 00:00	ISLE-ADAM (L')	RUE DE PONTOISE	126.3
65747041	16592	DISTPOT	95313	100	FO_DUCTI	01/03/2019 00:00	ISLE-ADAM (L')	RUE CHARLES HIBERT	0.32
65747043	16592	DISTPOT	95480	80	FO_GRISE	01/01/1960 00:00	PARMAIN	ALLEE DE L' ASPIRANT BOUVIER	208.48
65747044	16592	DISTPOT	95480	80	FO_GRISE	01/01/1960 00:00	PARMAIN	RUE DU GENERAL DE GAULLE	1.68
65747045	16592	DISTPOT	95480	200	FO_DUCTI	01/01/1973 00:00	PARMAIN	RUE DU MARECHAL FOCH	1.97
65747046	16592	DISTPOT	95480	200	FO_DUCTI	01/01/1973 00:00	PARMAIN	RUE DU MARECHAL FOCH	5.55
65747047	16592	DISTPOT	95480	200	FO_DUCTI	01/01/1973 00:00	PARMAIN	RUE DU PRESIDENT WILSON	29.37
65747048	16592	DISTPOT	95480	200	FO_DUCTI	01/01/1973 00:00	PARMAIN	RUE DU PRESIDENT WILSON	161.55
65747049	16592	DISTPOT	95480	200	FO_DUCTI	01/01/1973 00:00	PARMAIN	RUE DU PRESIDENT WILSON	4.3
65747050	16592	DISTPOT	95480	150	FO_DUCTI	01/01/1973 00:00	PARMAIN	RUE DU MARECHAL FOCH	2.8
65747051	16592	DISTPOT	95480	150	FO_DUCTI	01/01/1973 00:00	PARMAIN	RUE DU MARECHAL FOCH	7.55
65747174	16592	DISTPOT	95480	63	PENOIR	01/01/1978 00:00	PARMAIN	CHEMIN DES MIMOSAS	1.26
65747175	16592	DISTPOT	95480	63	PEBLEU	01/01/2010 00:00	PARMAIN	CHEMIN DES GERANIUMS	55.7
65747176	16592	DISTPOT	95480	63	PE_INCO	01/03/2020 00:00	PARMAIN	RUE PAUL CEZANNE	3.63
65747177	16592	DISTPOT	95313	100	FO_DUCTI	01/03/2019 00:00	ISLE-ADAM (L')	RUE CHARLES HIBERT	4.02
65747185	16592	DISTPOT	95313	100	FO_INCO	01/01/1972 00:00	ISLE-ADAM (L')	LES VINGT ARPENTS	45.01
65747188	16592	DISTPOT	95480	63	PEBLEU	01/01/1996 00:00	PARMAIN	RUE VALENTIN BALY	2.44
65747189	16592	DISTPOT	95480	63	PEBLEU	01/01/1996 00:00	PARMAIN	RUE VALENTIN BALY	80.74
65747190	16592	DISTPOT	95480	150	FO_DUCTI	01/01/1973 00:00	PARMAIN	ALLEE DES PEUPLIERS	6.3
65747191	16592	DISTPOT	95480	150	FO_DUCTI	01/01/1973 00:00	PARMAIN	ALLEE DES PEUPLIERS	72.55
65747192	16592	DISTPOT	95480	150	FO_DUCTI	01/01/1973 00:00	PARMAIN	ALLEE DES PEUPLIERS	67.69
65747193	16592	DISTPOT	95480	100	FO_GRISE	01/01/1973 00:00	PARMAIN	RUE DES MAILLETS	287.07
65747213	16592	DISTPOT	95313	200	FO_DUCTI	01/01/1991 00:00	ISLE-ADAM (L')	ZA DU PONT DES RAYONS	33.25
65747214	16592	DISTPOT	95313	100	FO_DUCTI	01/01/1991 00:00	ISLE-ADAM (L')	ZA DU PONT DES RAYONS	31.5
65747215	16592	DISTPOT	95313	100	FO_DUCTI	01/01/1991 00:00	ISLE-ADAM (L')	ZA DU PONT DES RAYONS	0.8
65747216	16592	DISTPOT	95313	100	FO_DUCTI	01/01/1991 00:00	ISLE-ADAM (L')	ZA DU PONT DES RAYONS	38.61
65747217	16592	DISTPOT	95313	300	FO_DUCTI	01/01/1990 00:00	ISLE-ADAM (L')	BOULEVARD DU TILSIT	2.38
65747218	16592	DISTPOT	95313	300	FO_DUCTI	01/01/1990 00:00	ISLE-ADAM (L')	ZA DU PONT DES RAYONS	3.85

Envoyé en préfecture le 01/08/2024

Reçu en préfecture le 01/08/2024

Publié le 01/08/2024

ID : 095-219504800-20240709-DEL202419A-AR



ASSET_ID	NUMCONTR	RESEAU	CODINSEE	DIAMETRE	MATERIAU	DATEPOSE	COMMUNE	ADRESSE	
65747219	16592	DISTPOT	95313	300	FO_DUCTI	01/01/1990 00:00	ISLE-ADAM (L')	ZA DU PONT DES RAYONS	
65747220	16592	DISTPOT	95313	250	FO_DUCTI	01/01/1969 00:00	ISLE-ADAM (L')	RUE DE LA CAPITAINERIE	
65747221	16592	DISTPOT	95313	150	FO_DUCTI	01/01/1966 00:00	ISLE-ADAM (L')	RUE DE L' ABBE BREUIL	5.76
65747222	16592	DISTPOT	95313	150	FO_DUCTI	01/01/1966 00:00	ISLE-ADAM (L')	RUE DE L' ABBE BREUIL	5.64
65747223	16592	DISTPOT	95313	150	FO_DUCTI	01/01/1966 00:00	ISLE-ADAM (L')	RUE DE L' ABBE BREUIL	2.39
65747224	16592	DISTPOT	95313	250	FO_DUCTI	01/01/1969 00:00	ISLE-ADAM (L')	RUE DE L' ABBE BREUIL	3.96
65747225	16592	DISTPOT	95313	250	FO_DUCTI	01/01/1969 00:00	ISLE-ADAM (L')	ALLEE LE NOTRE	174.79
65747226	16592	DISTPOT	95313	150	FO_DUCTI	01/01/1966 00:00	ISLE-ADAM (L')	RUE DE L' ABBE BREUIL	9.98
65747227	16592	DISTPOT	95313	150	FO_DUCTI	01/01/1966 00:00	ISLE-ADAM (L')	RUE DE L' ABBE BREUIL	2.11
65747228	16592	DISTPOT	95313	100	FO_GRISE	01/01/1961 00:00	ISLE-ADAM (L')	RUE DE L' ABBE BREUIL	75.83
65747229	16592	DISTPOT	95313	100	FO_GRISE	01/01/1961 00:00	ISLE-ADAM (L')	RESIDENCE LE PRE MANCHEZ	2.1
65747248	16592	DISTPOT	95313	100	FO_DUCTI	01/01/1987 00:00	ISLE-ADAM (L')	RUE DES COLS VERTS	69.91
65747250	16592	DISTPOT	95313	100	FO_DUCTI	01/01/1987 00:00	ISLE-ADAM (L')	RUE DES COLS VERTS	2.87
65747283	16592	DISTPOT	95313	100	FO_GRISE	01/01/1961 00:00	ISLE-ADAM (L')	RUE DE L' ABBE BREUIL	19.44
65747284	16592	DISTPOT	95313	150	FO_DUCTI	01/01/1969 00:00	ISLE-ADAM (L')	RESIDENCE LE PRE MANCHEZ	3.53
65747285	16592	DISTPOT	95313	150	FO_DUCTI	01/01/1969 00:00	ISLE-ADAM (L')	ALLEE LE NOTRE	38.08
65747286	16592	DISTPOT	95313	150	FO_DUCTI	01/01/1969 00:00	ISLE-ADAM (L')	ALLEE LE NOTRE	2.55
65747287	16592	DISTPOT	95313	150	FO_DUCTI	01/01/1969 00:00	ISLE-ADAM (L')	RESIDENCE LE PRE MANCHEZ	2.76
65747288	16592	DISTPOT	95313	150	FO_DUCTI	01/01/1969 00:00	ISLE-ADAM (L')	RESIDENCE LE PRE MANCHEZ	2.75
65747289	16592	DISTPOT	95313	100	FO_GRISE	01/01/1961 00:00	ISLE-ADAM (L')	RUE DE L' ABBE BREUIL	4.93
65747290	16592	DISTPOT	95313	150	INCONNU	01/01/1960 00:00	ISLE-ADAM (L')	ALLEE DU PALLADIO	4.8
65747293	16592	DISTPOT	95313	150	FO_DUCTI	01/01/1971 00:00	ISLE-ADAM (L')	RUE PAUL THOUREAUX	188.94
65747294	16592	DISTPOT	95313	150	FO_DUCTI	01/01/1971 00:00	ISLE-ADAM (L')	CHEMIN VICINAL N 13	3.93
65747354	16592	DISTPOT	95313	200	FO_DUCTI	01/01/1989 00:00	ISLE-ADAM (L')	RESIDENCE DU BOIS DE BOULOGNE	14.72
65747357	16592	DISTPOT	95313	63	PENOIR	01/01/1987 00:00	ISLE-ADAM (L')	RUE DES COLS VERTS	74.57
65747358	16592	DISTPOT	95313	100	INCONNU		ISLE-ADAM (L')	AVENUE DU GENERAL DE GAULLE	2.36
65747359	16592	DISTPOT	95313	100	INCONNU	01/01/1976 00:00	ISLE-ADAM (L')	AVENUE DU CHEMIN VERT	102.26
65747360	16592	DISTPOT	95313	150	FO_DUCTI	01/01/1965 00:00	ISLE-ADAM (L')	AVENUE DU GENERAL DE GAULLE	1.78
65747361	16592	DISTPOT	95313	150	FO_DUCTI	01/01/1965 00:00	ISLE-ADAM (L')	RUE DE L' ILE DE FRANCE	68.87
65747363	16592	DISTPOT	95313	150	FO_DUCTI	01/01/1965 00:00	ISLE-ADAM (L')	RUE DE L' ILE DE FRANCE	2.51
65747364	16592	DISTPOT	95313	250	FO_GRISE	01/01/1960 00:00	ISLE-ADAM (L')	RUE DE L' ILE DE FRANCE	45.74
65747365	16592	DISTPOT	95313	250	FO_DUCTI	01/01/1969 00:00	ISLE-ADAM (L')	RUE DE L' ILE DE FRANCE	4.8
65747411	16592	DISTPOT	95313	100	FO_DUCTI	01/01/1965 00:00	ISLE-ADAM (L')	RUE DU VAL D'OISE	33.73
65747412	16592	DISTPOT	95313	100	FO_DUCTI	01/01/1965 00:00	ISLE-ADAM (L')	RUE DU VAL D'OISE	3.53
65747413	16592	DISTPOT	95313	250	FO_DUCTI	01/01/1969 00:00	ISLE-ADAM (L')	ALLEE LE NOTRE	66.67
65747414	16592	DISTPOT	95313	250	FO_DUCTI	01/01/1969 00:00	ISLE-ADAM (L')	RESIDENCE DU SAUT DU LOUP	14.85
65747415	16592	DISTPOT	95313	250	FO_GRISE	01/01/1960 00:00	ISLE-ADAM (L')	RESIDENCE DU SAUT DU LOUP	16.53
65747416	16592	DISTPOT	95313	250	FO_GRISE	01/01/1960 00:00	ISLE-ADAM (L')	RUE DE L' ILE DE FRANCE	5.75
65747417	16592	DISTPOT	95313	250	FO_GRISE	01/01/1960 00:00	ISLE-ADAM (L')	ALLEE DU DOCTEUR CAILLEUX	16.97
65747418	16592	DISTPOT	95313	250	FO_DUCTI	01/01/1969 00:00	ISLE-ADAM (L')	RUE DE L' ILE DE FRANCE	35.16
65747419	16592	DISTPOT	95313	100	INCONNU	01/01/1960 00:00	ISLE-ADAM (L')	ALLEE DU DOCTEUR CAILLEUX	2.17
65747420	16592	DISTPOT	95313	100	INCONNU	01/01/1960 00:00	ISLE-ADAM (L')	ALLEE DU DOCTEUR CAILLEUX	10.11

Envoyé en préfecture le 01/08/2024

Reçu en préfecture le 01/08/2024

Publié le 01/08/2024

ID : 095-219504800-20240709-DEL202419A-AR



ASSET_ID	NUMCONTR	RESEAU	CODINSEE	DIAMETRE	MATERIAU	DATEPOSE	COMMUNE	ADRESSE	
65747421	16592	DISTPOT	95313	60	INCONNU	01/01/1960 00:00	ISLE-ADAM (L')	ALLEE DU DOCTEUR CAILLEUX	
65747422	16592	DISTPOT	95313	100	FO_DUCTI	01/01/1989 00:00	ISLE-ADAM (L')	RESIDENCE DU SAUT DU LOUP	
65747423	16592	DISTPOT	95313	200	FO_DUCTI	01/01/1989 00:00	ISLE-ADAM (L')	RUE DE L' ILE DE FRANCE	2.62
65747425	16592	DISTPOT	95313	200	FO_DUCTI	01/01/1989 00:00	ISLE-ADAM (L')	RUE DE L' ILE DE FRANCE	150.46
65747426	16592	DISTPOT	95313	100	FO_GRISE	01/01/1961 00:00	ISLE-ADAM (L')	RESIDENCE DU SAUT DU LOUP	2.75
65747427	16592	DISTPOT	95313	100	FO_GRISE	01/01/1961 00:00	ISLE-ADAM (L')	RESIDENCE DU SAUT DU LOUP	3.92
65747449	16592	DISTPOT	95480	150	FO_DUCTI	01/07/2015 00:00	PARMAIN	RUE DU LIEUTENANT GUILBERT	2.55
65747451	16592	DISTPOT	95480	60	FO_DUCTI	01/07/2015 00:00	PARMAIN	RUE DU LIEUTENANT GUILBERT	5.05
65747452	16592	DISTPOT	95480	150	FO_DUCTI	01/07/2015 00:00	PARMAIN	RUE DE NESLES	3.26
65747453	16592	DISTPOT	95480	150	FO_DUCTI	01/07/2015 00:00	PARMAIN	RUE DE NESLES	2.26
65747454	16592	DISTPOT	95480	150	FO_DUCTI	01/07/2015 00:00	PARMAIN	RUE DE NESLES	42.01
65747456	16592	DISTPOT	95480	150	FO_DUCTI	01/07/2015 00:00	PARMAIN	RUE DU LIEUTENANT GUILBERT	99.98
65747457	16592	DISTPOT	95480	60	FO_DUCTI	01/01/1967 00:00	PARMAIN	RUE DU LIEUTENANT GUILBERT	3.27
65747458	16592	DISTPOT	95480	60	FO_DUCTI	01/07/2015 00:00	PARMAIN	RUE DU LIEUTENANT GUILBERT	2.03
65747459	16592	DISTPOT	95480	150	FO_DUCTI	01/07/2015 00:00	PARMAIN	RUE DU LIEUTENANT GUILBERT	4.65
65747478	16592	DISTPOT	95313	150	FO_GRISE	01/01/1960 00:00	ISLE-ADAM (L')	RUE DE L' ILE DE FRANCE	6.01
65747479	16592	DISTPOT	95313	150	FO_GRISE	01/01/1960 00:00	ISLE-ADAM (L')	RUE DE L' ILE DE FRANCE	1.74
65747480	16592	DISTPOT	95313	150	FO_GRISE	01/01/1960 00:00	ISLE-ADAM (L')	RUE DE L' ILE DE FRANCE	23.29
65747481	16592	DISTPOT	95313	150	FO_GRISE	01/01/1960 00:00	ISLE-ADAM (L')	RUE RENE TENER	3.64
65747482	16592	DISTPOT	95313	150	FO_GRISE	01/01/1960 00:00	ISLE-ADAM (L')	RUE RENE TENER	104.06
65747483	16592	DISTPOT	95313	150	FO_GRISE	01/01/1960 00:00	ISLE-ADAM (L')	RUE CHANTEPIE MANCIER	2.77
65747484	16592	DISTPOT	95313	150	FO_DUCTI	01/01/1997 00:00	ISLE-ADAM (L')	RUE RENE TENER	1.53
65747485	16592	DISTPOT	95313	150	FO_DUCTI	01/01/1997 00:00	ISLE-ADAM (L')	RUE CHANTEPIE MANCIER	1.96
65747486	16592	DISTPOT	95313	150	FO_DUCTI	01/01/1975 00:00	ISLE-ADAM (L')	RUE CHANTEPIE MANCIER	49.84
65747487	16592	DISTPOT	95313	150	FO_DUCTI	01/01/1968 00:00	ISLE-ADAM (L')	RUE CHANTEPIE MANCIER	43.62
65747488	16592	DISTPOT	95313	150	FO_DUCTI	01/01/1968 00:00	ISLE-ADAM (L')	RUE CHANTEPIE MANCIER	4.57
65747489	16592	DISTPOT	95313	150	FO_DUCTI	01/01/1968 00:00	ISLE-ADAM (L')	RUE CHANTEPIE MANCIER	36.63
65747490	16592	DISTPOT	95313	150	FO_DUCTI	01/01/1968 00:00	ISLE-ADAM (L')	RUE CHANTEPIE MANCIER	112.63
65747491	16592	DISTPOT	95313	150	FO_DUCTI	01/01/1973 00:00	ISLE-ADAM (L')	RUE CHANTEPIE MANCIER	32.2
65747492	16592	DISTPOT	95313	150	FO_DUCTI	01/01/1973 00:00	ISLE-ADAM (L')	RUELLE CARON	2.28
65747493	16592	DISTPOT	95313	150	FO_DUCTI	01/01/1973 00:00	ISLE-ADAM (L')	RUELLE CARON	0.9
65747494	16592	DISTPOT	95313	150	FO_DUCTI	01/01/1973 00:00	ISLE-ADAM (L')	RUE CHANTEPIE MANCIER	96.87
65747545	16592	DISTPOT	95313	150	FO_DUCTI	01/01/1973 00:00	ISLE-ADAM (L')	RUE CHANTEPIE MANCIER	44.23
65747546	16592	DISTPOT	95313	63	PENOIR	01/01/1960 00:00	ISLE-ADAM (L')	RUELLE CARON	1.91
65747547	16592	DISTPOT	95313	80	FO_GRISE	01/01/1960 00:00	ISLE-ADAM (L')	RUE DU DOCTEUR SENLECQ	236.27
65747548	16592	DISTPOT	95313	80	FO_GRISE	01/01/1960 00:00	ISLE-ADAM (L')	RUE CHANTEPIE MANCIER	2.56
65747555	16592	DISTPOT	95313	100	INCONNU	01/01/1960 00:00	ISLE-ADAM (L')	RUE CHANTEPIE MANCIER	1.96
65747556	16592	DISTPOT	95313	100	INCONNU	01/01/1960 00:00	ISLE-ADAM (L')	ALLEE DU DOCTEUR CAILLEUX	90.09
65747557	16592	DISTPOT	95313	150	FO_DUCTI	01/01/1970 00:00	ISLE-ADAM (L')	RUE CHANTEPIE MANCIER	2.71
65747558	16592	DISTPOT	95313	150	FO_DUCTI	01/01/1970 00:00	ISLE-ADAM (L')	RESIDENCE DU SAUT DU LOUP	1.53
65747559	16592	DISTPOT	95313	60	FO_DUCTI	01/01/1972 00:00	ISLE-ADAM (L')	PARC DE CASSAN 2	2.54
65747560	16592	DISTPOT	95313	125	FO_DUCTI	01/01/1975 00:00	ISLE-ADAM (L')	AVENUE DE PARIS	1.88

Envoyé en préfecture le 01/08/2024

Reçu en préfecture le 01/08/2024

Publié le 01/08/2024

ID : 095-219504800-20240709-DEL202419A-AR



ASSET_ID	NUMCONTR	RESEAU	CODINSEE	DIAMETRE	MATERIAU	DATEPOSE	COMMUNE	ADRESSE	
65747561	16592	DISTPOT	95313	100	FO_DUCTI	01/01/1972 00:00	ISLE-ADAM (L')	PARC DE CASSAN 2	
65747582	16592	DISTPOT	95313	150	FO_DUCTI	01/01/1975 00:00	ISLE-ADAM (L')	AVENUE DES BONSHOMMES	
65747599	16592	DISTPOT	95313	100	FO_DUCTI	01/01/1987 00:00	ISLE-ADAM (L')	ALLEE DES SABLIERES	3.56
65747602	16592	DISTPOT	95313	100	FO_DUCTI	01/01/1987 00:00	ISLE-ADAM (L')	ALLEE DES SABLIERES	4.06
65747603	16592	DISTPOT	95313	100	FO_DUCTI	01/01/1987 00:00	ISLE-ADAM (L')	ALLEE DES SABLIERES	74.98
65747604	16592	DISTPOT	95313	100	FO_DUCTI	01/01/1987 00:00	ISLE-ADAM (L')	ALLEE DES SABLIERES	2.14
65747605	16592	DISTPOT	95313	100	FO_DUCTI	01/01/1987 00:00	ISLE-ADAM (L')	PLACE DE LA CASCADE	3.73
65747606	16592	DISTPOT	95313	63	PE_INCO		ISLE-ADAM (L')	RUE DU HERON CENDRE	2.33
65747607	16592	DISTPOT	95313	63	PE_INCO		ISLE-ADAM (L')	LE CLOS DE LA CARPE	47.25
65747608	16592	DISTPOT	95313	63	PE_INCO		ISLE-ADAM (L')	LE CLOS DE LA CARPE	44.83
65747609	16592	DISTPOT	95313	63	PE_INCO		ISLE-ADAM (L')	LE CLOS DE LA CARPE	59.71
65747615	16592	DISTPOT	95313	100	FO_DUCTI	01/01/1972 00:00	ISLE-ADAM (L')	PARC DE CASSAN 2	82.84
65747616	16592	DISTPOT	95313	100	FO_DUCTI	01/01/1972 00:00	ISLE-ADAM (L')	CLOS DE LA MAHAUDIÈRE	3.22
65747617	16592	DISTPOT	95313	60	FO_DUCTI	01/01/1972 00:00	ISLE-ADAM (L')	Parc de Cassan	144.67
65747618	16592	DISTPOT	95313	100	FO_DUCTI	01/01/1972 00:00	ISLE-ADAM (L')	Parc de Cassan	3.5
65747619	16592	DISTPOT	95313	100	FO_DUCTI	01/01/1972 00:00	ISLE-ADAM (L')	Parc de Cassan	0.6
65747620	16592	DISTPOT	95313	100	FO_DUCTI	01/01/1972 00:00	ISLE-ADAM (L')	Parc de Cassan	53.14
65747621	16592	DISTPOT	95313	100	FO_DUCTI	01/01/1972 00:00	ISLE-ADAM (L')	CLOS LE PANIER MOQUE	7.36
65747622	16592	DISTPOT	95313	150	FO_DUCTI	01/01/1972 00:00	ISLE-ADAM (L')	ROND-POINT DE LA CROIX CAILLOUETTE	4.14
65747623	16592	DISTPOT	95313	150	FO_DUCTI	01/01/1972 00:00	ISLE-ADAM (L')	RUE DES HAUTES BRUYERES	77.22
65747624	16592	DISTPOT	95313	150	FO_DUCTI	01/01/1972 00:00	ISLE-ADAM (L')	RUE DES HAUTES BRUYERES	11.62
65747625	16592	DISTPOT	95313	150	FO_DUCTI	01/01/1972 00:00	ISLE-ADAM (L')	RUE DES HAUTES BRUYERES	162.29
65747626	16592	DISTPOT	95313	150	FO_DUCTI	01/01/1972 00:00	ISLE-ADAM (L')	CLOS DE LA HANNETTE	121.84
65747627	16592	DISTPOT	95313	150	FO_DUCTI	01/01/1972 00:00	ISLE-ADAM (L')	RUE DES HAUTES BRUYERES	2.62
65747628	16592	DISTPOT	95313	60	FO_DUCTI	01/01/1972 00:00	ISLE-ADAM (L')	CLOS DU HAUT DES PREUX	2.02
65747629	16592	DISTPOT	95313	60	INCONNU	01/01/1972 00:00	ISLE-ADAM (L')	CLOS DU HAUT DES PREUX	23.83
65747641	16592	DISTPOT	95313	25	PEBLEU	01/02/2016 00:00	ISLE-ADAM (L')	RUE DES ORMES	1.74
65747643	16592	DISTPOT	95313	150	FO_DUCTI	01/01/1969 00:00	ISLE-ADAM (L')	RUE DES ORMES	32.79
65747645	16592	DISTPOT	95313	25	PEBLEU	01/02/2016 00:00	ISLE-ADAM (L')	RUE DES ORMES	26.96
65747680	16592	DISTPOT	95313	300	FO_DUCTI	01/01/1990 00:00	ISLE-ADAM (L')	ROUTE FORESTIERE DU POMMIER	421.69
65747681	16592	DISTPOT	95313	150	FO_DUCTI	01/01/1972 00:00	ISLE-ADAM (L')	ROND-POINT DE LA CROIX CAILLOUETTE	2.03
65747747	16592	DISTPOT	95480	25	PEBLEU	01/02/2015 00:00	PARMAIN	PLACE DE L' EUROPE	42.16
65747748	16592	DISTPOT	95480	25	PEBLEU	01/02/2015 00:00	PARMAIN	AVENUE DE PARIS	2.86
65747752	16592	DISTPOT	95134	100	FO_DUCTI	01/01/1987 00:00	CHAMPAGNE SUR (MAIL DU STADE	46.12
65747834	16592	DISTPOT	95313	125	PEBLEU	01/07/2014 00:00	ISLE-ADAM (L')	RUE LEON FORT	2.79
65748018	16592	DISTPOT	95313	63	PENOIR	01/01/1987 00:00	ISLE-ADAM (L')	RUE DU HERON CENDRE	1.63
65748024	16592	DISTPOT	95313	63	PENOIR	01/01/1987 00:00	ISLE-ADAM (L')	RUE DES PARQUETS	100.57
65748029	16592	DISTPOT	95313	63	PEBLEU	01/01/1997 00:00	ISLE-ADAM (L')	RUE DES PARQUETS	2.46
65748062	16592	DISTPOT	95134	200	FO_DUCTI	01/01/1984 00:00	CHAMPAGNE SUR (CHEMIN DES CARRIERES	6.27
65748063	16592	DISTPOT	95134	200	FO_DUCTI	01/01/1984 00:00	CHAMPAGNE SUR (CHEMIN DES CARRIERES	24.25
65748064	16592	DISTPOT	95134	200	FO_GRISE	01/01/1960 00:00	CHAMPAGNE SUR (CHEMIN DES CARRIERES	115.61
65748082	16592	DISTPOT	95313	63	PEBLEU	01/01/1997 00:00	ISLE-ADAM (L')	RUE DES PARQUETS	72.03

Envoyé en préfecture le 01/08/2024

Reçu en préfecture le 01/08/2024

Publié le 01/08/2024

ID : 095-219504800-20240709-DEL202419A-AR



ASSET_ID	NUMCONTR	RESEAU	CODINSEE	DIAMETRE	MATERIAU	DATEPOSE	COMMUNE	ADRESSE	
65748086	16592	DISTPOT	95313	300	FO_DUCTI	01/01/1993 00:00	ISLE-ADAM (L')	ROUTE NATIONALE N 1	
65748145	16592	DISTPOT	95313	300	FO_DUCTI	01/01/1993 00:00	ISLE-ADAM (L')	ROUTE NATIONALE N 1	
65748146	16592	DISTPOT	95313	300	FO_DUCTI	01/01/1993 00:00	ISLE-ADAM (L')	ROUTE NATIONALE N 1	115.16
65748147	16592	DISTPOT	95313	300	FO_DUCTI	01/01/1993 00:00	ISLE-ADAM (L')	ROUTE NATIONALE N 1	3.65
65748148	16592	DISTPOT	95313	300	FO_DUCTI	01/01/1993 00:00	ISLE-ADAM (L')	ROUTE NATIONALE N 1	2.16
65748149	16592	DISTPOT	95313	300	FO_DUCTI	01/01/1993 00:00	ISLE-ADAM (L')	ROUTE NATIONALE N 1	7.13
65748150	16592	DISTPOT	95313	200	FO_DUCTI	01/01/1993 00:00	ISLE-ADAM (L')	VOIE COMMUNALE N 4	91.13
65748151	16592	DISTPOT	95313	200	FO_DUCTI	01/01/1993 00:00	ISLE-ADAM (L')	VOIE COMMUNALE N 4	247.74
65748152	16592	DISTPOT	95313	200	FO_DUCTI	01/01/1993 00:00	ISLE-ADAM (L')	Inconnue	1.87
65748153	16592	DISTPOT	95313	300	FO_DUCTI	01/01/1993 00:00	ISLE-ADAM (L')	ROUTE NATIONALE N 1	2.94
65748154	16592	DISTPOT	95313	300	FO_DUCTI	01/01/1993 00:00	ISLE-ADAM (L')	ROUTE NATIONALE N 1	5.84
65748155	16592	DISTPOT	95313	300	FO_DUCTI	01/01/1993 00:00	ISLE-ADAM (L')	ROUTE NATIONALE N 1	3.82
65748156	16592	DISTPOT	95313	200	FO_DUCTI	01/01/1990 00:00	ISLE-ADAM (L')	ZA DU PONT DES RAYONS	11.02
65748157	16592	DISTPOT	95313	200	FO_DUCTI	01/01/1990 00:00	ISLE-ADAM (L')	BOULEVARD NAPOLEON 1ER	1.3
65748158	16592	DISTPOT	95313	200	FO_DUCTI	01/01/1990 00:00	ISLE-ADAM (L')	ZA DU PONT DES RAYONS	1.64
65748159	16592	DISTPOT	95313	300	FO_DUCTI	01/01/1990 00:00	ISLE-ADAM (L')	ZA DU PONT DES RAYONS	71.44
65748160	16592	DISTPOT	95313	200	FO_DUCTI	01/01/1990 00:00	ISLE-ADAM (L')	ZA DU PONT DES RAYONS	9.2
65748161	16592	DISTPOT	95313	200	FO_DUCTI	01/01/1990 00:00	ISLE-ADAM (L')	BOULEVARD NAPOLEON 1ER	1.94
65748162	16592	DISTPOT	95313	300	FO_DUCTI	01/01/1990 00:00	ISLE-ADAM (L')	BOULEVARD DU TILSIT	5.54
65748195	16592	DISTPOT	95313	100	FO_DUCTI	01/01/1988 00:00	ISLE-ADAM (L')	RUE DE LA PETITE PLAINE	2.17
65748196	16592	DISTPOT	95313	100	FO_DUCTI	01/01/1988 00:00	ISLE-ADAM (L')	RUE DE LA PETITE PLAINE	10.0
65748217	16592	DISTPOT	95313	100	FO_DUCTI	01/01/1994 00:00	ISLE-ADAM (L')	RUE DE LA CAPITAINERIE	2.4
65748218	16592	DISTPOT	95313	200	FO_DUCTI	28/05/1991 00:00	ISLE-ADAM (L')	ZA DU PONT DES RAYONS	2.44
65748219	16592	DISTPOT	95313	200	FO_DUCTI	01/01/1991 00:00	ISLE-ADAM (L')	ZA DU PONT DES RAYONS	2.88
65748220	16592	DISTPOT	95313	200	FO_DUCTI	01/01/1991 00:00	ISLE-ADAM (L')	ZA DU PONT DES RAYONS	3.71
65748221	16592	DISTPOT	95313	50	PE_INCO		ISLE-ADAM (L')	ZA DU PONT DES RAYONS	2.17
65748222	16592	DISTPOT	95313	50	PE_INCO		ISLE-ADAM (L')	ZA DU PONT DES RAYONS	17.12
65748223	16592	DISTPOT	95313	200	FO_DUCTI	01/01/1991 00:00	ISLE-ADAM (L')	BOULEVARD DU TILSIT	2.94
65748224	16592	DISTPOT	95313	200	FO_DUCTI	01/01/1993 00:00	ISLE-ADAM (L')	Inconnue	104.49
65748225	16592	DISTPOT	95313	200	FO_DUCTI	01/01/1991 00:00	ISLE-ADAM (L')	BOULEVARD DU TILSIT	2.88
65748226	16592	DISTPOT	95313	200	FO_DUCTI	01/01/1991 00:00	ISLE-ADAM (L')	ZA DU PONT DES RAYONS	60.06
65748227	16592	DISTPOT	95313	200	FO_DUCTI	01/01/1991 00:00	ISLE-ADAM (L')	ZA DU PONT DES RAYONS	33.26
65748228	16592	DISTPOT	95313	200	FO_DUCTI	01/01/1991 00:00	ISLE-ADAM (L')	RUE DU NIEMEN	3.0
65748229	16592	DISTPOT	95313	200	FO_DUCTI	01/01/1991 00:00	ISLE-ADAM (L')	RUE DU NIEMEN	32.27
65748230	16592	DISTPOT	95313	200	FO_DUCTI	01/01/1991 00:00	ISLE-ADAM (L')	RUE DU NIEMEN	4.6
65748231	16592	DISTPOT	95313	200	FO_DUCTI	01/01/1991 00:00	ISLE-ADAM (L')	ZA DU PONT DES RAYONS	122.17
65748232	16592	DISTPOT	95313	200	FO_DUCTI	01/01/1991 00:00	ISLE-ADAM (L')	ZA DU PONT DES RAYONS	2.65
65748233	16592	DISTPOT	95313	100	FO_DUCTI	01/01/1991 00:00	ISLE-ADAM (L')	ZA DU PONT DES RAYONS	6.31
65748235	16592	DISTPOT	95313	150	FO_GRISE	01/01/1960 00:00	ISLE-ADAM (L')	RUE DE VILLIERS ADAM	2.34
65748237	16592	DISTPOT	95313	60	FO_GRISE	01/01/1960 00:00	ISLE-ADAM (L')	RUE DE PONTOISE	5.38
65748253	16592	DISTPOT	95313	100	FO_DUCTI	01/01/1988 00:00	ISLE-ADAM (L')	ALLEE DE LA PIERRE TAILLEE	39.76
65748255	16592	DISTPOT	95313	100	FO_DUCTI	01/01/1988 00:00	ISLE-ADAM (L')	ALLEE DE LA PIERRE TAILLEE	81.08

Envoyé en préfecture le 01/08/2024

Reçu en préfecture le 01/08/2024

Publié le 01/08/2024

ID : 095-219504800-20240709-DEL202419A-AR



ASSET_ID	NUMCONTR	RESEAU	CODINSEE	DIAMETRE	MATERIAU	DATEPOSE	COMMUNE	ADRESSE	
65748256	16592	DISTPOT	95313	63	PEBLEU	01/01/1988 00:00	ISLE-ADAM (L')	RUE DE LA PETITE PLAINE	
65748257	16592	DISTPOT	95313	63	PEBLEU	01/01/1988 00:00	ISLE-ADAM (L')	ALLEE DE LA PIERRE TAILLEE	
65748258	16592	DISTPOT	95313	100	FO_DUCTI	01/01/1998 00:00	ISLE-ADAM (L')	CLOS DE LA RIVE	9.25
65748259	16592	DISTPOT	95313	100	FO_DUCTI	01/01/1998 00:00	ISLE-ADAM (L')	RUE DU HERON CENDRE	1.33
65748260	16592	DISTPOT	95313	63	PEBLEU	01/01/1998 00:00	ISLE-ADAM (L')	RUE DU HERON CENDRE	9.57
65748261	16592	DISTPOT	95313	63	PEBLEU	01/01/1998 00:00	ISLE-ADAM (L')	RUE DU HERON CENDRE	1.98
65748262	16592	DISTPOT	95313	250	FO_DUCTI	01/01/1997 00:00	ISLE-ADAM (L')	RUE DU HERON CENDRE	28.49
65748263	16592	DISTPOT	95313	250	FO_DUCTI	01/01/1997 00:00	ISLE-ADAM (L')	CLOS DE LA RIVE	7.39
65748264	16592	DISTPOT	95313	250	FO_DUCTI	01/01/1997 00:00	ISLE-ADAM (L')	RUE DU HERON CENDRE	65.65
65748265	16592	DISTPOT	95313	250	FO_DUCTI	01/01/1987 00:00	ISLE-ADAM (L')	PLACE DE LA CASCADE	10.67
65748266	16592	DISTPOT	95313	250	FO_DUCTI	01/01/1987 00:00	ISLE-ADAM (L')	PLACE DE LA CASCADE	24.59
65748267	16592	DISTPOT	95313	250	FO_DUCTI	01/01/1987 00:00	ISLE-ADAM (L')	ALLEE DES SABLIERES	42.35
65748268	16592	DISTPOT	95313	100	FO_DUCTI	01/01/1987 00:00	ISLE-ADAM (L')	ALLEE DES SABLIERES	1.76
65748269	16592	DISTPOT	95313	63	PEBLEU	01/01/1988 00:00	ISLE-ADAM (L')	AVENUE DES CARRIERES DE CASSAN	68.85
65748301	16592	DISTPOT	95313	63	PE_INCO		ISLE-ADAM (L')	RUE DE LA CAPITAINERIE	2.61
65748302	16592	DISTPOT	95313	75	PENOIR	01/01/1970 00:00	ISLE-ADAM (L')	RUE DE LA CAPITAINERIE	12.42
65748303	16592	DISTPOT	95313	50	PE_INCO		ISLE-ADAM (L')	RUE DE LA CAPITAINERIE	2.61
65748304	16592	DISTPOT	95313	50	PE_INCO		ISLE-ADAM (L')	RUE DE LA CAPITAINERIE	7.98
65748305	16592	DISTPOT	95313	125	FO_GRISE	01/01/1960 00:00	ISLE-ADAM (L')	RUE SAINT LAZARE	61.5
65748306	16592	DISTPOT	95313	100	FO_GRISE	01/01/1961 00:00	ISLE-ADAM (L')	RUE GRANDE RUE	1.95
65748307	16592	DISTPOT	95313	250	FO_DUCTI	01/01/1969 00:00	ISLE-ADAM (L')	RUE DE LA CAPITAINERIE	47.56
65748308	16592	DISTPOT	95313	250	FO_DUCTI	01/01/1969 00:00	ISLE-ADAM (L')	RUE DE LA CAPITAINERIE	5.94
65748309	16592	DISTPOT	95313	100	FO_DUCTI	01/01/1994 00:00	ISLE-ADAM (L')	RUE DE LA CAPITAINERIE	2.26
65748310	16592	DISTPOT	95313	100	FO_DUCTI	01/01/1994 00:00	ISLE-ADAM (L')	AVENUE DES ECURIES CONTI	103.02
65748312	16592	DISTPOT	95313	100	FO_DUCTI	01/01/1994 00:00	ISLE-ADAM (L')	RUELLE DES ECURIES	13.66
65748313	16592	DISTPOT	95313	100	FO_DUCTI	01/01/1994 00:00	ISLE-ADAM (L')	AVENUE DES ECURIES CONTI	41.6
65748317	16592	DISTPOT	95313	40	FO_DUCTI	01/01/1994 00:00	ISLE-ADAM (L')	AVENUE DES ECURIES CONTI	23.89
65748346	16592	DISTPOT	95480	150	FO_DUCTI	01/09/2014 00:00	PARMAIN	RUE GUICHARD	2.17
65748347	16592	DISTPOT	95480	150	FO_DUCTI	01/09/2014 00:00	PARMAIN	RUE DU MARECHAL FOCH	9.15
65748349	16592	DISTPOT	95480	150	FO_DUCTI	01/09/2014 00:00	PARMAIN	RUE DU MARECHAL FOCH	134.04
65748371	16592	DISTPOT	95313	100	FO_DUCTI	01/01/1994 00:00	ISLE-ADAM (L')	AVENUE DES ECURIES CONTI	3.86
65748372	16592	DISTPOT	95313	100	FO_DUCTI	01/01/1994 00:00	ISLE-ADAM (L')	AVENUE DES ECURIES CONTI	2.84
65748373	16592	DISTPOT	95313	200	FO_DUCTI	01/01/1989 00:00	ISLE-ADAM (L')	RUE DE CONTI	16.69
65748406	16592	DISTPOT	95480	63	PENOIR	01/10/2014 00:00	PARMAIN	CHEMIN DES CHENES	0.3
65748423	16592	DISTPOT	95480	63	PENOIR	01/10/2014 00:00	PARMAIN	CHEMIN DES CHENES	36.62
65748443	16592	DISTPOT	95313	100	FO_DUCTI	01/08/2021 00:00	ISLE-ADAM (L')	RUE SAINT LAZARE	3.07
65748444	16592	DISTPOT	95313	150	FO_DUCTI	01/08/2021 00:00	ISLE-ADAM (L')	RUE SAINT LAZARE	14.2
65748609	16592	DISTPOT	95313	200	FO_DUCTI	01/05/2003 00:00	ISLE-ADAM (L')	RUE DE CONTI	3.43
65748611	16592	DISTPOT	95313	200	FO_DUCTI	01/01/1988 00:00	ISLE-ADAM (L')	RUE DE CONTI	54.2
65748637	16592	DISTPOT	95313	250	FO_DUCTI	01/01/1987 00:00	ISLE-ADAM (L')	CHEMIN DES TROIS SOURCES	1.74
65748638	16592	DISTPOT	95313	250	FO_DUCTI	01/01/1987 00:00	ISLE-ADAM (L')	CHEMIN DES TROIS SOURCES	8.87
65748639	16592	DISTPOT	95313	250	FO_DUCTI	01/01/1987 00:00	ISLE-ADAM (L')	CHEMIN DES TROIS SOURCES	2.71

Envoyé en préfecture le 01/08/2024

Reçu en préfecture le 01/08/2024

Publié le 01/08/2024

ID : 095-219504800-20240709-DEL202419A-AR



ASSET_ID	NUMCONTR	RESEAU	CODINSEE	DIAMETRE	MATERIAU	DATEPOSE	COMMUNE	ADRESSE	
65748640	16592	DISTPOT	95313	250	FO_DUCTI	01/01/1987 00:00	ISLE-ADAM (L')	CHEMIN DES TROIS SOURCES	
65748641	16592	DISTPOT	95313	250	FO_DUCTI	01/01/1987 00:00	ISLE-ADAM (L')	CHEMIN DES TROIS SOURCES	
65748642	16592	DISTPOT	95313	250	FO_DUCTI	01/01/1987 00:00	ISLE-ADAM (L')	CHEMIN DES TROIS SOURCES	2.41
65748645	16592	DISTPOT	95313	300	FO_DUCTI	01/01/1990 00:00	ISLE-ADAM (L')	CHEMIN DES TROIS SOURCES	1.71
65748646	16592	DISTPOT	95313	200	FO_DUCTI	01/01/1996 00:00	ISLE-ADAM (L')	ZA DU PONT DES RAYONS	2.74
65748647	16592	DISTPOT	95313	300	FO_DUCTI	01/01/1990 00:00	ISLE-ADAM (L')	ZA DU PONT DES RAYONS	3.05
65748746	16592	DISTPOT	95313	100	FO_DUCTI	01/01/1998 00:00	ISLE-ADAM (L')	CLOS DU MARTIN PECHEUR	26.37
65748747	16592	DISTPOT	95313	100	FO_DUCTI	01/01/1998 00:00	ISLE-ADAM (L')	CLOS DU MARTIN PECHEUR	41.19
65748766	16592	DISTPOT	95313	200	FO_DUCTI	01/01/1991 00:00	ISLE-ADAM (L')	RUE DU NIEMEN	2.66
65748767	16592	DISTPOT	95313	-1	INCONNU	01/07/2015 00:00	ISLE-ADAM (L')	RUE DU NIEMEN	3.51
65748768	16592	DISTPOT	95313	150	FO_DUCTI	01/07/2015 00:00	ISLE-ADAM (L')	RUE DU NIEMEN	27.87
65748769	16592	DISTPOT	95436	150	FO_DUCTI	01/07/2015 00:00	MOURS	Inconnue	13.44
65748770	16592	DISTPOT	95436	150	FO_DUCTI	01/07/2015 00:00	MOURS	Inconnue	1.36
65748772	16592	DISTPOT	95436	150	FO_DUCTI	01/07/2015 00:00	MOURS	Inconnue	21.1
65748775	16592	DISTPOT	95436	150	FO_DUCTI	01/07/2015 00:00	MOURS	Inconnue	4.88
65748777	16592	DISTPOT	95436	150	FO_DUCTI	01/07/2015 00:00	MOURS	Inconnue	6.13
65748778	16592	DISTPOT	95436	150	FO_DUCTI	01/07/2015 00:00	MOURS	Inconnue	21.1
65748780	16592	DISTPOT	95313	-1	INCONNU	01/07/2015 00:00	ISLE-ADAM (L')	RUE DU NIEMEN	2.12
65748782	16592	DISTPOT	95313	200	FO_DUCTI	01/01/1991 00:00	ISLE-ADAM (L')	RUE DU NIEMEN	2.08
65748783	16592	DISTPOT	95436	150	FO_DUCTI	01/07/2015 00:00	MOURS	Inconnue	1.72
65748804	16592	DISTPOT	95313	100	FO_DUCTI	01/01/1998 00:00	ISLE-ADAM (L')	CLOS DU MARTIN PECHEUR	28.08
65748805	16592	DISTPOT	95313	100	FO_DUCTI	01/01/1998 00:00	ISLE-ADAM (L')	CLOS DU MARTIN PECHEUR	58.99
65748806	16592	DISTPOT	95313	150	FO_DUCTI	01/01/1998 00:00	ISLE-ADAM (L')	CHEMIN VICINAL N 13	119.71
65748807	16592	DISTPOT	95313	63	PEBLEU	01/01/1998 00:00	ISLE-ADAM (L')	CLOS DU MARTIN PECHEUR	2.09
65748808	16592	DISTPOT	95313	63	PEBLEU	01/01/1998 00:00	ISLE-ADAM (L')	CLOS DU MARTIN PECHEUR	9.81
65748809	16592	DISTPOT	95313	63	PEBLEU	01/01/1998 00:00	ISLE-ADAM (L')	CLOS DU MARTIN PECHEUR	2.24
65748810	16592	DISTPOT	95313	63	PEBLEU	01/01/1998 00:00	ISLE-ADAM (L')	CLOS DU MARTIN PECHEUR	24.36
65748811	16592	DISTPOT	95313	63	PEBLEU	01/01/1998 00:00	ISLE-ADAM (L')	CLOS DU MARTIN PECHEUR	2.16
65748812	16592	DISTPOT	95313	63	PEBLEU	01/01/1998 00:00	ISLE-ADAM (L')	CLOS DU MARTIN PECHEUR	57.62
65748813	16592	DISTPOT	95313	63	PEBLEU	01/01/1998 00:00	ISLE-ADAM (L')	CLOS DE LA RIVE	97.96
65748836	16592	DISTPOT	95313	300	FO_DUCTI	01/01/1990 00:00	ISLE-ADAM (L')	BOULEVARD NAPOLEON 1ER	108.35
65748837	16592	DISTPOT	95313	63	PEBLEU	01/01/1991 00:00	ISLE-ADAM (L')	ZA DU PONT DES RAYONS	79.68
65748838	16592	DISTPOT	95313	150	FO_DUCTI	01/01/1991 00:00	ISLE-ADAM (L')	ZA DU PONT DES RAYONS	97.6
65748839	16592	DISTPOT	95313	400	INCONNU	01/01/1970 00:00	ISLE-ADAM (L')	CHEMIN DES TROIS SOURCES	3.67
65748840	16592	DISTPOT	95313	400	INCONNU	01/01/1970 00:00	ISLE-ADAM (L')	CHEMIN DES TROIS SOURCES	3.46
65748841	16592	DISTPOT	95313	150	FO_DUCTI	01/01/1998 00:00	ISLE-ADAM (L')	CHEMIN VICINAL N 13	2.13
65748842	16592	DISTPOT	95313	250	FO_DUCTI	01/01/1987 00:00	ISLE-ADAM (L')	RUE DE LA PETITE PLAINE	60.97
65748843	16592	DISTPOT	95313	250	FO_DUCTI	01/01/1987 00:00	ISLE-ADAM (L')	RUE DE LA PETITE PLAINE	72.41
65748844	16592	DISTPOT	95313	250	FO_DUCTI	01/01/1987 00:00	ISLE-ADAM (L')	RUE DE LA PETITE PLAINE	2.59
65748845	16592	DISTPOT	95313	250	FO_DUCTI	01/01/1987 00:00	ISLE-ADAM (L')	RUE DE LA PETITE PLAINE	2.68
65748846	16592	DISTPOT	95313	250	FO_DUCTI	01/01/1987 00:00	ISLE-ADAM (L')	AVENUE DES CARRIERES DE CASSAN	96.7
65748847	16592	DISTPOT	95313	250	FO_DUCTI	01/01/1987 00:00	ISLE-ADAM (L')	AVENUE DES CARRIERES DE CASSAN	1.75

Envoyé en préfecture le 01/08/2024

Reçu en préfecture le 01/08/2024

Publié le 01/08/2024

ID : 095-219504800-20240709-DEL202419A-AR



ASSET_ID	NUMCONTR	RESEAU	CODINSEE	DIAMETRE	MATERIAU	DATEPOSE	COMMUNE	ADRESSE	
65748848	16592	DISTPOT	95313	250	FO_DUCTI	01/01/1987 00:00	ISLE-ADAM (L')	AVENUE DES CARRIERES DE CA	
65748849	16592	DISTPOT	95313	63	PEBLEU	01/01/1988 00:00	ISLE-ADAM (L')	AVENUE DES CARRIERES DE CA	
65748850	16592	DISTPOT	95313	63	PEBLEU	01/01/1988 00:00	ISLE-ADAM (L')	AVENUE DES CARRIERES DE CASSAN	61.08
65748851	16592	DISTPOT	95313	100	FO_DUCTI	01/01/1988 00:00	ISLE-ADAM (L')	AVENUE DES CARRIERES DE CASSAN	3.1
65748920	16592	DISTPOT	95436	150	FO_DUCTI	01/07/2015 00:00	MOURS	Inconnue	2.76
65749000	16592	DISTPOT	95436	150	FO_DUCTI	01/07/2015 00:00	MOURS	Inconnue	2.11
65749003	16592	DISTPOT	95436	150	FO_DUCTI	01/07/2015 00:00	MOURS	RUE DU NIEMEN	1.12
65749007	16592	DISTPOT	95436	150	FO_DUCTI	01/07/2015 00:00	MOURS	Inconnue	61.87
65749035	16592	DISTPOT	95313	100	FO_DUCTI	01/01/1988 00:00	ISLE-ADAM (L')	RUE DE LA PETITE PLAINE	57.24
65749036	16592	DISTPOT	95313	100	FO_DUCTI	01/01/1988 00:00	ISLE-ADAM (L')	LOTISSEMENT BREGUET	56.0
65749037	16592	DISTPOT	95313	100	FO_DUCTI	01/01/1988 00:00	ISLE-ADAM (L')	ALLEE DE LA ROSIERE	1.69
65749038	16592	DISTPOT	95313	63	PEBLEU	01/01/1988 00:00	ISLE-ADAM (L')	RUE DE LA PETITE PLAINE	2.86
65749039	16592	DISTPOT	95313	63	PEBLEU	01/01/1988 00:00	ISLE-ADAM (L')	ALLEE DES COURLIS	65.71
65749040	16592	DISTPOT	95313	100	FO_DUCTI	01/01/1988 00:00	ISLE-ADAM (L')	ALLEE DE LA ROSIERE	9.97
65749041	16592	DISTPOT	95313	100	FO_DUCTI	01/01/1988 00:00	ISLE-ADAM (L')	RUE DE LA PETITE PLAINE	138.06
65749042	16592	DISTPOT	95313	250	FO_DUCTI	01/01/1987 00:00	ISLE-ADAM (L')	RUE DE LA PETITE PLAINE	4.0
65749043	16592	DISTPOT	95313	63	PEBLEU	01/01/1988 00:00	ISLE-ADAM (L')	RUE DE LA PETITE PLAINE	2.28
65749044	16592	DISTPOT	95313	63	PEBLEU	01/01/1988 00:00	ISLE-ADAM (L')	ALLEE DE LA PIERRE TAILLEE	133.31
65749045	16592	DISTPOT	95313	63	PEBLEU	01/01/1988 00:00	ISLE-ADAM (L')	ALLEE DE LA PIERRE TAILLEE	1.78
65749250	16592	DISTPOT	95313	100	FO_DUCTI	01/01/1975 00:00	ISLE-ADAM (L')	AVENUE DES BONSHOMMES	2.53
65749251	16592	DISTPOT	95313	100	FO_DUCTI	01/01/1975 00:00	ISLE-ADAM (L')	RUE CHARLES HIBERT	60.52
65749253	16592	DISTPOT	95313	100	FO_GRISE	01/01/1960 00:00	ISLE-ADAM (L')	RUE DU PRE DE L'ISLE	8.76
65749299	16592	DISTPOT	95313	63	PEBLEU	01/01/1988 00:00	ISLE-ADAM (L')	RUE DU PRE DE L'ISLE	86.55
65749300	16592	DISTPOT	95313	60	FO_GRISE	01/01/1960 00:00	ISLE-ADAM (L')	RUE DU PRIEURE	269.95
65749302	16592	DISTPOT	95313	150	FO_DUCTI	01/01/1970 00:00	ISLE-ADAM (L')	RUE MELLET	2.33
65749303	16592	DISTPOT	95313	150	FO_DUCTI	01/01/1970 00:00	ISLE-ADAM (L')	RUE MELLET	2.35
65749304	16592	DISTPOT	95313	100	FO_GRISE	01/01/1961 00:00	ISLE-ADAM (L')	RUE DE L' ABBE BREUIL	250.48
65749305	16592	DISTPOT	95313	200	FO_GRISE	01/01/1960 00:00	ISLE-ADAM (L')	RUE DU PATIS	80.58
65749306	16592	DISTPOT	95313	200	FO_GRISE	01/01/1960 00:00	ISLE-ADAM (L')	RUE DU PATIS	4.11
65749307	16592	DISTPOT	95313	250	FO_DUCTI	01/01/1969 00:00	ISLE-ADAM (L')	RUE DE LA CAPITAINERIE	16.99
65749308	16592	DISTPOT	95313	250	FO_DUCTI	01/01/1969 00:00	ISLE-ADAM (L')	RUE GRANDE RUE	3.27
65749309	16592	DISTPOT	95313	200	FO_DUCTI	01/05/2003 00:00	ISLE-ADAM (L')	RUE DE LA CAPITAINERIE	2.57
65749311	16592	DISTPOT	95313	100	INCONNU		ISLE-ADAM (L')	RUE DE LA CAPITAINERIE	3.08
65749312	16592	DISTPOT	95313	100	INCONNU		ISLE-ADAM (L')	RUE DE LA CAPITAINERIE	13.56
65749313	16592	DISTPOT	95313	100	INCONNU		ISLE-ADAM (L')	RUE DE LA CAPITAINERIE	3.04
65749314	16592	DISTPOT	95313	100	INCONNU		ISLE-ADAM (L')	RUE DE LA CAPITAINERIE	2.47
65749357	16592	DISTPOT	95313	150	FO_DUCTI	01/01/1985 00:00	ISLE-ADAM (L')	RUE DE NOGENT	2.98
65749358	16592	DISTPOT	95313	150	FO_DUCTI	01/01/1985 00:00	ISLE-ADAM (L')	RUE DE BEAUMONT	6.22
65749359	16592	DISTPOT	95313	150	FO_DUCTI	01/01/2000 00:00	ISLE-ADAM (L')	RUE DE BEAUMONT	5.04
65749360	16592	DISTPOT	95313	150	FO_DUCTI	01/01/1973 00:00	ISLE-ADAM (L')	RUE DE BEAUMONT	1.43
65749361	16592	DISTPOT	95313	125	FO_DUCTI	01/01/1975 00:00	ISLE-ADAM (L')	AVENUE DE PARIS	3.05
65749397	16592	DISTPOT	95313	100	FO_DUCTI	01/01/1972 00:00	ISLE-ADAM (L')	LA MARE AUX SONGES	1.44

Envoyé en préfecture le 01/08/2024

Reçu en préfecture le 01/08/2024

Publié le 01/08/2024

ID : 095-219504800-20240709-DEL202419A-AR



ASSET_ID	NUMCONTR	RESEAU	CODINSEE	DIAMETRE	MATERIAU	DATEPOSE	COMMUNE	ADRESSE	
65749398	16592	DISTPOT	95313	50	PENOIR	01/01/1972 00:00	ISLE-ADAM (L')	PARC DE CASSAN 1	
65749399	16592	DISTPOT	95313	50	PENOIR	01/01/1972 00:00	ISLE-ADAM (L')	PARC DE CASSAN 1	
65749400	16592	DISTPOT	95313	150	FO_DUCTI	01/01/1972 00:00	ISLE-ADAM (L')	LES FRENES	2.79
65749401	16592	DISTPOT	95313	150	FO_DUCTI	01/01/1972 00:00	ISLE-ADAM (L')	LES ERABLES	3.44
65749402	16592	DISTPOT	95313	150	FO_DUCTI	01/01/1972 00:00	ISLE-ADAM (L')	LES ERABLES	4.3
65749403	16592	DISTPOT	95313	150	FO_DUCTI	01/01/1972 00:00	ISLE-ADAM (L')	LES FRENES	1.88
65749404	16592	DISTPOT	95313	150	FO_DUCTI	01/01/1972 00:00	ISLE-ADAM (L')	LES ERABLES	60.99
65749405	16592	DISTPOT	95313	150	FO_DUCTI	01/01/1972 00:00	ISLE-ADAM (L')	RUE LA GRANDE AUNAIE	2.5
65749406	16592	DISTPOT	95313	150	FO_DUCTI	01/01/1972 00:00	ISLE-ADAM (L')	RUE LA GRANDE AUNAIE	1.8
65749407	16592	DISTPOT	95313	150	FO_DUCTI	01/01/1972 00:00	ISLE-ADAM (L')	RUE LA GRANDE BRIERE	51.8
65749408	16592	DISTPOT	95313	150	FO_DUCTI	01/01/1972 00:00	ISLE-ADAM (L')	RUE LA GRANDE BRIERE	156.72
65749409	16592	DISTPOT	95313	60	FO_DUCTI	01/01/1972 00:00	ISLE-ADAM (L')	RUE LA GRANDE BRIERE	2.72
65749410	16592	DISTPOT	95313	60	FO_DUCTI	01/01/1972 00:00	ISLE-ADAM (L')	RUE LES SYLPHIDES	95.21
65749411	16592	DISTPOT	95313	150	FO_DUCTI	01/01/1972 00:00	ISLE-ADAM (L')	RUE LA GRANDE AUNAIE	2.84
65749412	16592	DISTPOT	95313	150	FO_DUCTI	01/01/1972 00:00	ISLE-ADAM (L')	RUE LA GRANDE AUNAIE	7.06
65749413	16592	DISTPOT	95313	150	FO_DUCTI	01/01/1972 00:00	ISLE-ADAM (L')	RUE LA GRANDE AUNAIE	29.3
65749417	16592	DISTPOT	95313	60	FO_GRISE	01/01/1960 00:00	ISLE-ADAM (L')	RUE CHANTEPIE MANCIER	2.29
65749418	16592	DISTPOT	95313	150	FO_DUCTI	01/01/1973 00:00	ISLE-ADAM (L')	RUE CHANTEPIE MANCIER	4.05
65749464	16592	DISTPOT	95313	40	FO_DUCTI	01/01/1972 00:00	ISLE-ADAM (L')	RUE LA GRANDE AUNAIE	20.55
65749465	16592	DISTPOT	95313	100	FO_DUCTI	01/01/1972 00:00	ISLE-ADAM (L')	LES ERABLES	2.65
65749467	16592	DISTPOT	95313	100	FO_DUCTI	01/01/1972 00:00	ISLE-ADAM (L')	LES ERABLES	6.77
65749472	16592	DISTPOT	95313	100	FO_DUCTI	01/04/2019 00:00	ISLE-ADAM (L')	L OREE DU BOIS	0.16
65749473	16592	DISTPOT	95313	60	FO_DUCTI	01/04/2019 00:00	ISLE-ADAM (L')	L OREE DU BOIS	0.41
65749474	16592	DISTPOT	95313	60	FO_DUCTI	01/04/2019 00:00	ISLE-ADAM (L')	L OREE DU BOIS	0.3
65749475	16592	DISTPOT	95313	150	FO_DUCTI	01/01/1972 00:00	ISLE-ADAM (L')	RUE LA GRANDE AUNAIE	28.99
65749673	16592	DISTPOT	95313	200	FO_DUCTI	01/01/1972 00:00	ISLE-ADAM (L')	RUE DE BEAUMONT	2.33
65749674	16592	DISTPOT	95313	200	FO_DUCTI	01/01/1972 00:00	ISLE-ADAM (L')	RUE DE BEAUMONT	8.57
65749675	16592	DISTPOT	95313	200	FO_DUCTI	01/01/1972 00:00	ISLE-ADAM (L')	PARC DE CASSAN 1	97.02
65749676	16592	DISTPOT	95313	200	FO_DUCTI	01/01/1972 00:00	ISLE-ADAM (L')	LES AIGUES	60.87
65749677	16592	DISTPOT	95313	200	FO_DUCTI	01/01/1972 00:00	ISLE-ADAM (L')	PARC DE CASSAN 1	143.55
65749679	16592	DISTPOT	95313	40	FO_DUCTI	01/01/1972 00:00	ISLE-ADAM (L')	LES AIGUES	17.83
65749680	16592	DISTPOT	95313	40	FO_DUCTI	01/01/1972 00:00	ISLE-ADAM (L')	LES AIGUES	2.15
65749681	16592	DISTPOT	95313	150	FO_DUCTI	01/01/1972 00:00	ISLE-ADAM (L')	PARC DE CASSAN 1	86.92
65749682	16592	DISTPOT	95313	60	FO_DUCTI	01/01/1972 00:00	ISLE-ADAM (L')	PARC DE CASSAN 1	31.75
65749683	16592	DISTPOT	95313	60	FO_DUCTI	01/01/1972 00:00	ISLE-ADAM (L')	LES AIGUES	139.03
65749684	16592	DISTPOT	95313	60	FO_DUCTI	01/01/1972 00:00	ISLE-ADAM (L')	LES AIGUES	17.31
65749702	16592	DISTPOT	95313	150	FO_DUCTI	01/07/2010 00:00	ISLE-ADAM (L')	RUE SAINT LAZARE	103.42
65749907	16592	DISTPOT	95313	200	FO_DUCTI	01/05/2000 00:00	ISLE-ADAM (L')	RUE DE BEAUMONT	226.61
65749908	16592	DISTPOT	95313	150	FO_DUCTI	01/01/1985 00:00	ISLE-ADAM (L')	RUE DE L AUBERGE DE CASSAN	1.45
65749909	16592	DISTPOT	95313	80	FO_GRISE	01/01/1960 00:00	ISLE-ADAM (L')	RUE DE L AUBERGE DE CASSAN	1.65
65749910	16592	DISTPOT	95313	80	FO_DUCTI	01/01/1985 00:00	ISLE-ADAM (L')	RUE DE L AUBERGE DE CASSAN	4.18
65749911	16592	DISTPOT	95313	250	FO_DUCTI	01/01/1969 00:00	ISLE-ADAM (L')	RUE DE L AUBERGE DE CASSAN	7.08

Envoyé en préfecture le 01/08/2024

Reçu en préfecture le 01/08/2024

Publié le 01/08/2024

ID : 095-219504800-20240709-DEL202419A-AR



ASSET_ID	NUMCONTR	RESEAU	CODINSEE	DIAMETRE	MATERIAU	DATEPOSE	COMMUNE	ADRESSE	
65751344	16592	DISTPOT	95313	63	PENOIR	01/01/1987 00:00	ISLE-ADAM (L')	AVENUE DE LA GARENNE	
65751359	16592	DISTPOT	95313	63	PEBLEU	01/01/2020 00:00	ISLE-ADAM (L')	LES VINGT ARPENTS	
65751406	16592	DISTPOT	95313	63	PENOIR	01/01/1987 00:00	ISLE-ADAM (L')	CHEMIN DE LA HARDE	89.95
65751408	16592	DISTPOT	95313	63	PENOIR	01/01/1987 00:00	ISLE-ADAM (L')	CHEMIN DE LA HARDE	47.83
65751409	16592	DISTPOT	95313	63	PENOIR	01/01/1987 00:00	ISLE-ADAM (L')	AVENUE DE LA GARENNE	2.96
65751443	16592	DISTPOT	95313	150	FO_GRISE	01/01/1960 00:00	ISLE-ADAM (L')	RUE NOUVELLE	3.24
65751483	16592	DISTPOT	95480	300	ACIER	01/01/1973 00:00	PARMAIN	RUE DE NESLES	4.38
65751487	16592	DISTPOT	95480	300	FO_DUCTI	01/01/1973 00:00	PARMAIN	RUE DE NESLES	13.62
65751488	16592	DISTPOT	95480	300	INCONNU	01/01/2001 00:00	PARMAIN	RUE DE NESLES	4.1
65751489	16592	DISTPOT	95504	200	FO_DUCTI	01/01/1993 00:00	PRESLES	GOLF DES VANNEAUX	159.42
65751490	16592	DISTPOT	95313	200	FO_DUCTI	01/01/1993 00:00	ISLE-ADAM (L')	Inconnue	6.42
65751508	16592	DISTPOT	95313	160	PEBLEU	01/06/2006 00:00	ISLE-ADAM (L')	RUE DE L AUBERGE DE CASSAN	6.16
65751509	16592	DISTPOT	95313	125	PEBLEU	01/03/2006 00:00	ISLE-ADAM (L')	RUE DE LA MONTRE EN OR	1.06
65751518	16592	DISTPOT	95313	63	PENOIR	01/01/1987 00:00	ISLE-ADAM (L')	AVENUE DE LA PORTE VERTE	15.99
65751519	16592	DISTPOT	95313	63	PENOIR	01/01/1987 00:00	ISLE-ADAM (L')	RUE DE LA RABOUILLE	2.76
65751523	16592	DISTPOT	95313	250	FO_DUCTI	01/01/1988 00:00	ISLE-ADAM (L')	RUE DE LA GRAVIERE	5.03
65751524	16592	DISTPOT	95313	63	PEBLEU	01/01/1988 00:00	ISLE-ADAM (L')	RUE DE LA GRAVIERE	3.47
65751525	16592	DISTPOT	95313	63	PEBLEU	01/01/1988 00:00	ISLE-ADAM (L')	RUE DE LA GRAVIERE	16.44
65751526	16592	DISTPOT	95313	63	PEBLEU	01/01/1988 00:00	ISLE-ADAM (L')	RUE DE LA GRAVIERE	118.19
65751527	16592	DISTPOT	95313	63	PEBLEU	01/01/1988 00:00	ISLE-ADAM (L')	RUE DE LA GRAVIERE	2.22
65751531	16592	DISTPOT	95313	63	PENOIR	01/01/1987 00:00	ISLE-ADAM (L')	CHEMIN DES TERRIERS	90.43
65751792	16592	DISTPOT	95313	100	FO_DUCTI	01/09/2014 00:00	ISLE-ADAM (L')	RUE NOUVELLE	242.74
65751793	16592	DISTPOT	95313	100	FO_DUCTI	01/09/2014 00:00	ISLE-ADAM (L')	AVENUE DES SAPINS	164.57
65751794	16592	DISTPOT	95313	100	FO_DUCTI	01/09/2014 00:00	ISLE-ADAM (L')	RUE NOUVELLE	2.32
65751836	16592	DISTPOT	95313	200	FO_DUCTI	01/01/1989 00:00	ISLE-ADAM (L')	RESIDENCE DU BOIS DE BOULOGNE	38.87
65751837	16592	DISTPOT	95313	50	PE_INCO		ISLE-ADAM (L')	RUE DE LA SOURCE PERDUE	90.87
65751838	16592	DISTPOT	95313	50	PE_INCO		ISLE-ADAM (L')	RUE DE LA SOURCE PERDUE	9.58
65751840	16592	DISTPOT	95134	100	ACIER	01/11/1992 00:00	CHAMPAGNE SUR (ROUTE NATIONALE N 1		9.49
65751841	16592	DISTPOT	95134	100	FO_DUCTI	01/01/1980 00:00	CHAMPAGNE SUR (RUE DES MARTYRS		6.31
65751947	16592	DISTPOT	95313	63	PENOIR	01/01/1987 00:00	ISLE-ADAM (L')	CHEMIN DE LA HARDE	1.7
65751953	16592	PRODPOT	95436	300	FO_DUCTI		MOURS	RUE DES ABLETTES	8.53
65751970	16592	DISTPOT	95313	63	PEBLEU	01/01/1988 00:00	ISLE-ADAM (L')	IMPASSE DES SABLONS	52.31
65751971	16592	DISTPOT	95313	100	FO_DUCTI	01/01/1969 00:00	ISLE-ADAM (L')	CHEMIN DES FOLLES ENTREPRISES	3.56
65751972	16592	DISTPOT	95313	60	FO_GRISE	01/01/1960 00:00	ISLE-ADAM (L')	ALLEE DU BEL HORIZON	118.26
65751973	16592	DISTPOT	95313	60	FO_GRISE	01/01/1960 00:00	ISLE-ADAM (L')	ALLEE DU BEL HORIZON	2.94
65751974	16592	DISTPOT	95313	125	FO_GRISE	01/01/1960 00:00	ISLE-ADAM (L')	AVENUE JEANNE MERIENNE	0.44
65752193	16592	DISTPOT	95313	250	FO_DUCTI	01/01/1987 00:00	ISLE-ADAM (L')	ALLEE DES SABLIERES	57.47
65752197	16592	DISTPOT	95313	100	FO_DUCTI	01/01/1987 00:00	ISLE-ADAM (L')	ALLEE DES SABLIERES	2.08
65752198	16592	DISTPOT	95313	100	FO_DUCTI	01/01/1987 00:00	ISLE-ADAM (L')	ALLEE DES SABLIERES	9.71
65752199	16592	DISTPOT	95313	100	FO_DUCTI	01/01/1987 00:00	ISLE-ADAM (L')	RUE DE LA RABOUILLE	1.95
65752200	16592	DISTPOT	95313	250	FO_DUCTI	01/01/1988 00:00	ISLE-ADAM (L')	RUE DE LA RABOUILLE	75.75
65752201	16592	DISTPOT	95313	250	FO_DUCTI	01/01/1988 00:00	ISLE-ADAM (L')	RUE DE LA RABOUILLE	28.95

Envoyé en préfecture le 01/08/2024

Reçu en préfecture le 01/08/2024

Publié le 01/08/2024

ID : 095-219504800-20240709-DEL202419A-AR



ASSET_ID	NUMCONTR	RESEAU	CODINSEE	DIAMETRE	MATERIAU	DATEPOSE	COMMUNE	ADRESSE	
65749913	16592	DISTPOT	95313	50	PENOIR		ISLE-ADAM (L')	RUE DE PONTOISE	
65749966	16592	DISTPOT	95313	250	FO_DUCTI	01/01/1969 00:00	ISLE-ADAM (L')	RUE DE BEAUMONT	
65749967	16592	DISTPOT	95313	300	FO_DUCTI	01/01/1970 00:00	ISLE-ADAM (L')	RUE DE BEAUMONT	1.9
65749968	16592	DISTPOT	95313	300	FO_DUCTI	01/01/1970 00:00	ISLE-ADAM (L')	RUE DE BEAUMONT	1.9
65749983	16592	DISTPOT	95313	200	FO_DUCTI	01/01/2002 00:00	ISLE-ADAM (L')	RUE DE PONTOISE	147.14
65749984	16592	DISTPOT	95313	50	PENOIR		ISLE-ADAM (L')	RUE DE PONTOISE	2.03
65749995	16592	DISTPOT	95313	300	FO_DUCTI	01/01/1970 00:00	ISLE-ADAM (L')	ROND-POINT DES HEROS DE LA RESISTANCE	78.05
65749996	16592	DISTPOT	95313	150	FO_GRISE	01/01/1960 00:00	ISLE-ADAM (L')	ROND-POINT DES HEROS DE LA RESISTANCE	2.65
65749997	16592	DISTPOT	95313	160	PEBLEU	26/03/2007 00:00	ISLE-ADAM (L')	RUE JOSEPH LEGULUCHE	54.15
65750008	16592	DISTPOT	95313	60	FO_DUCTI	01/01/1972 00:00	ISLE-ADAM (L')	COTE SUCREE	30.76
65750009	16592	DISTPOT	95313	40	FO_DUCTI	01/01/1972 00:00	ISLE-ADAM (L')	CLOS LA CHERIELLE	26.53
65750010	16592	DISTPOT	95313	60	FO_DUCTI	01/01/1972 00:00	ISLE-ADAM (L')	CLOS LA CHERIELLE	21.5
65750027	16592	DISTPOT	95313	-1	INCONNU		ISLE-ADAM (L')	ALLEE DE LA ROSIERE	57.01
65750041	16592	DISTPOT	95313	100	FO_DUCTI	01/01/1988 00:00	ISLE-ADAM (L')	ALLEE DE LA ROSIERE	1.98
65750060	16592	DISTPOT	95313	60	FO_DUCTI	01/01/1972 00:00	ISLE-ADAM (L')	RUE LA CHARBONNIERE	77.44
65750061	16592	DISTPOT	95313	60	FO_DUCTI	01/01/1972 00:00	ISLE-ADAM (L')	PARC DE CASSAN 2	2.23
65750063	16592	DISTPOT	95313	200	FO_DUCTI	01/01/1972 00:00	ISLE-ADAM (L')	ALLEE DES MARRONNIERS	6.38
65750135	16592	DISTPOT	95313	100	FO_DUCTI	01/04/2019 00:00	ISLE-ADAM (L')	AVENUE PIEDALLU	90.53
65750136	16592	DISTPOT	95313	150	FO_DUCTI	01/04/2019 00:00	ISLE-ADAM (L')	RUE DES GENETS	2.61
65750181	16592	DISTPOT	95313	200	FO_DUCTI	01/01/1972 00:00	ISLE-ADAM (L')	ALLEE DES MARRONNIERS	8.01
65750182	16592	DISTPOT	95313	100	FO_DUCTI	01/01/1972 00:00	ISLE-ADAM (L')	RUE LES BARONNIES	2.92
65750183	16592	DISTPOT	95313	100	FO_DUCTI	01/01/1972 00:00	ISLE-ADAM (L')	RUE LES BARONNIES	148.43
65750184	16592	DISTPOT	95313	100	FO_DUCTI	01/01/1972 00:00	ISLE-ADAM (L')	LA MARE AUX SONGES	5.1
65750185	16592	DISTPOT	95313	60	FO_DUCTI	01/01/1972 00:00	ISLE-ADAM (L')	LA MARE AUX SONGES	121.4
65750187	16592	DISTPOT	95313	150	FO_DUCTI	01/04/2019 00:00	ISLE-ADAM (L')	RUE DES GENETS	1.49
65750188	16592	DISTPOT	95313	150	FO_GRISE	01/01/1960 00:00	ISLE-ADAM (L')	RUE DE MERIEL	149.47
65750240	16592	DISTPOT	95313	150	FO_DUCTI	01/10/2017 00:00	ISLE-ADAM (L')	RUE DAMBRY	130.02
65750241	16592	DISTPOT	95313	200	FO_DUCTI	01/01/2002 00:00	ISLE-ADAM (L')	RUE DE PONTOISE	72.22
65750242	16592	DISTPOT	95313	150	FO_DUCTI	01/01/1972 00:00	ISLE-ADAM (L')	PARC DE CASSAN 1	4.6
65750243	16592	DISTPOT	95313	60	FO_DUCTI	01/01/1972 00:00	ISLE-ADAM (L')	RUE LA RAINERIE	56.75
65750244	16592	DISTPOT	95313	60	FO_DUCTI	01/01/1972 00:00	ISLE-ADAM (L')	RUE LA RAINERIE	1.47
65750245	16592	DISTPOT	95313	150	FO_DUCTI	01/01/1972 00:00	ISLE-ADAM (L')	RUE LA RAINERIE	2.51
65750246	16592	DISTPOT	95313	150	FO_DUCTI	01/01/1972 00:00	ISLE-ADAM (L')	RUE LA RAINERIE	68.71
65750247	16592	DISTPOT	95313	150	FO_DUCTI	01/01/1972 00:00	ISLE-ADAM (L')	RUE LA MARRONIERE	1.93
65750248	16592	DISTPOT	95313	150	FO_DUCTI	01/01/1972 00:00	ISLE-ADAM (L')	RUE LA MARRONIERE	62.9
65750249	16592	DISTPOT	95313	63	PEBLEU	01/01/2019 00:00	ISLE-ADAM (L')	RUE LA MARRONIERE	1.95
65750250	16592	DISTPOT	95313	63	PEBLEU	01/01/2019 00:00	ISLE-ADAM (L')	RUE LA MARRONIERE	52.25
65750251	16592	DISTPOT	95313	150	FO_DUCTI	01/01/1972 00:00	ISLE-ADAM (L')	RUE LA MARRONIERE	17.84
65750252	16592	DISTPOT	95313	150	FO_DUCTI	01/01/1972 00:00	ISLE-ADAM (L')	PARC DE CASSAN 1	90.74
65750254	16592	DISTPOT	95313	100	FO_DUCTI	01/01/1972 00:00	ISLE-ADAM (L')	LA MARE AUX SONGES	4.54
65750255	16592	DISTPOT	95313	100	FO_DUCTI	01/04/2019 00:00	ISLE-ADAM (L')	RUE DU ROSSIGNOL	102.9
65750281	16592	DISTPOT	95134	125	PEBLEU	05/10/2012 00:00	CHAMPAGNE SUR (RUE DE LA FERME GAULOISE	2.17

Envoyé en préfecture le 01/08/2024
 Reçu en préfecture le 01/08/2024
 Publié le 01/08/2024
 ID : 095-219504800-20240709-DEL202419A-AR

ASSET_ID	NUMCONTR	RESEAU	CODINSEE	DIAMETRE	MATERIAU	DATEPOSE	COMMUNE	ADRESSE	
65752202	16592	DISTPOT	95313	250	FO_DUCTI	01/01/1988 00:00	ISLE-ADAM (L')	AVENUE DE LA GARENNE	
65752203	16592	DISTPOT	95313	250	FO_DUCTI	01/01/1988 00:00	ISLE-ADAM (L')	AVENUE DE LA GARENNE	
65752204	16592	DISTPOT	95313	250	FO_DUCTI	01/01/1988 00:00	ISLE-ADAM (L')	AVENUE DE LA GARENNE	4.0
65752205	16592	DISTPOT	95313	250	FO_DUCTI	01/01/1988 00:00	ISLE-ADAM (L')	AVENUE DE LA GARENNE	76.57
65752252	16592	DISTPOT	95313	250	FO_DUCTI	01/01/1988 00:00	ISLE-ADAM (L')	AVENUE DE LA GARENNE	2.93
65752253	16592	DISTPOT	95313	32	PENOIR	01/01/1987 00:00	ISLE-ADAM (L')	AVENUE DE LA GARENNE	4.02
65752254	16592	DISTPOT	95313	32	PENOIR	01/01/1987 00:00	ISLE-ADAM (L')	AVENUE DE LA GARENNE	17.02
65752255	16592	DISTPOT	95313	32	PENOIR	01/01/1987 00:00	ISLE-ADAM (L')	AVENUE DE LA GARENNE	3.06
65752256	16592	DISTPOT	95313	32	PENOIR	01/01/1987 00:00	ISLE-ADAM (L')	AVENUE DE LA GARENNE	18.28
65752292	16592	DISTPOT	95313	63	PENOIR	01/01/1987 00:00	ISLE-ADAM (L')	AVENUE DE LA GARENNE	1.36
65752293	16592	DISTPOT	95313	150	FO_DUCTI	01/01/1988 00:00	ISLE-ADAM (L')	AVENUE DES CARRIERES DE CASSAN	266.85
65752296	16592	DISTPOT	95313	150	FO_DUCTI	01/01/1988 00:00	ISLE-ADAM (L')	AVENUE DE LA GARENNE	4.14
65752297	16592	DISTPOT	95313	150	FO_DUCTI	01/01/1988 00:00	ISLE-ADAM (L')	AVENUE DE LA GARENNE	19.72
65752349	16592	DISTPOT	95480	100	FO_DUCTI	01/08/2019 00:00	PARMAIN	RUE DU MARECHAL FOCH	2.79
65752371	16592	DISTPOT	95134	225	PEBLEU	01/07/2006 00:00	CHAMPAGNE SUR (RUE DE CHAMBLY		2.93
65752372	16592	DISTPOT	95134	225	PEBLEU	01/07/2006 00:00	CHAMPAGNE SUR (RUE DE CHAMBLY		94.01
65752373	16592	DISTPOT	95134	225	PEBLEU	01/07/2006 00:00	CHAMPAGNE SUR (RUE DE CHAMBLY		154.5
65752374	16592	DISTPOT	95134	225	PEBLEU	01/07/2006 00:00	CHAMPAGNE SUR (RUE DE CHAMBLY		60.85
65752375	16592	DISTPOT	95134	225	PEBLEU	01/07/2006 00:00	CHAMPAGNE SUR (RUE DE CHAMBLY		8.39
65752377	16592	DISTPOT	95134	225	PEBLEU	01/07/2006 00:00	CHAMPAGNE SUR (RUE DE CHAMBLY		4.55
65752378	16592	DISTPOT	95134	225	PEBLEU	01/07/2006 00:00	CHAMPAGNE SUR (RUE DE CHAMBLY		59.88
65752379	16592	DISTPOT	95134	225	PEBLEU	01/07/2006 00:00	CHAMPAGNE SUR (RUE DE CHAMBLY		4.74
65752380	16592	DISTPOT	95313	125	PEBLEU	01/06/2006 00:00	ISLE-ADAM (L')	RUE DE LA HAUTE SALLE	95.86
65752381	16592	DISTPOT	95313	150	FO_DUCTI	01/01/1970 00:00	ISLE-ADAM (L')	RUE DE LA HAUTE SALLE	2.42
65752382	16592	DISTPOT	95313	50	PENOIR	01/01/1987 00:00	ISLE-ADAM (L')	RUE DE LA SOURCE PERDUE	1.59
65752383	16592	DISTPOT	95313	50	PE_INCO		ISLE-ADAM (L')	RUE DE LA SOURCE PERDUE	7.71
65752384	16592	DISTPOT	95313	150	FO_DUCTI	01/01/1969 00:00	ISLE-ADAM (L')	RUE DU MUGUET	5.35
65752385	16592	DISTPOT	95313	250	FO_DUCTI	01/01/1969 00:00	ISLE-ADAM (L')	RUE DES CHALETS	4.85
65752386	16592	DISTPOT	95313	250	FO_DUCTI	01/01/1969 00:00	ISLE-ADAM (L')	RUE DES ROSEAUX	3.3
65752402	16592	DISTPOT	95313	60	FO_DUCTI	01/01/1972 00:00	ISLE-ADAM (L')	L ETANG AUX CYGNES	36.32
65752403	16592	DISTPOT	95313	60	FO_DUCTI	01/01/1972 00:00	ISLE-ADAM (L')	L ETANG AUX CYGNES	2.28
65752404	16592	DISTPOT	95313	100	FO_DUCTI	01/01/1972 00:00	ISLE-ADAM (L')	LES FRENES	4.9
65752405	16592	DISTPOT	95313	100	FO_DUCTI	01/01/1972 00:00	ISLE-ADAM (L')	LES FRENES	5.34
65752435	16592	DISTPOT	95313	250	FO_DUCTI	01/01/1969 00:00	ISLE-ADAM (L')	RUE DE L AUBERGE DE CASSAN	3.08
65752436	16592	DISTPOT	95313	150	FO_DUCTI	01/01/1969 00:00	ISLE-ADAM (L')	RUE DES CHALETS	1.94
65752695	16592	DISTPOT	95313	-1	INCONNU		ISLE-ADAM (L')	RUE DE BEAUMONT	2.17
65752729	16592	DISTPOT	95480	63	PEBLEU	01/08/2019 00:00	PARMAIN	RUE DU MARECHAL FOCH	1.97
65752737	16592	DISTPOT	95313	100	FO_DUCTI	01/01/1972 00:00	ISLE-ADAM (L')	RUE DE BEAUMONT	3.47
65752738	16592	DISTPOT	95313	100	FO_DUCTI	01/01/1972 00:00	ISLE-ADAM (L')	LES FRENES	68.17
65752739	16592	DISTPOT	95313	300	FO_DUCTI	01/01/1970 00:00	ISLE-ADAM (L')	CHEMIN DES TROIS SOURCES	260.81
65752740	16592	DISTPOT	95313	150	FO_DUCTI	01/01/1969 00:00	ISLE-ADAM (L')	RUE DU MUGUET	2.32
65752741	16592	DISTPOT	95313	150	FO_DUCTI	01/01/1969 00:00	ISLE-ADAM (L')	RUE DES ROSIERS	50.66

Envoyé en préfecture le 01/08/2024

Reçu en préfecture le 01/08/2024

Publié le 01/08/2024

ID : 095-219504800-20240709-DEL202419A-AR



ASSET_ID	NUMCONTR	RESEAU	CODINSEE	DIAMETRE	MATERIAU	DATEPOSE	COMMUNE	ADRESSE	
65750351	16592	DISTPOT	95313	150	FO_DUCTI	01/02/2019 00:00	ISLE-ADAM (L')	RUE GEORGES BERNIER	
65750353	16592	DISTPOT	95313	150	FO_DUCTI	01/02/2019 00:00	ISLE-ADAM (L')	RUE SAINT MARTIN	
65750415	16592	DISTPOT	95313	200	FO_DUCTI	01/02/2019 00:00	ISLE-ADAM (L')	RUE DU MARTRAY	1.79
65750444	16592	DISTPOT	95480	63	PEBLEU	01/01/1990 00:00	PARMAIN	RUE DU MARECHAL LYAUTEY	1.16
65750447	16592	DISTPOT	95480	63	PEBLEU	01/08/2019 00:00	PARMAIN	RUE DU MARECHAL FOCH	1.82
65750448	16592	DISTPOT	95480	150	FO_DUCTI	01/08/2019 00:00	PARMAIN	RUE GUICHARD	0.16
65750477	16592	DISTPOT	95313	150	FO_DUCTI	01/02/2019 00:00	ISLE-ADAM (L')	RUE SAINT MARTIN	116.52
65750487	16592	DISTPOT	95313	60	FO_DUCTI	01/01/1972 00:00	ISLE-ADAM (L')	Parc de Cassan	55.44
65750494	16592	DISTPOT	95480	63	PEBLEU	01/01/1990 00:00	PARMAIN	RUE DU MARECHAL LYAUTEY	4.5
65750496	16592	DISTPOT	95134	100	FO_GRISE	01/01/1960 00:00	CHAMPAGNE SUR (RUE JULES PICARD		177.9
65750497	16592	DISTPOT	95134	100	FO_GRISE	01/01/1960 00:00	CHAMPAGNE SUR (RUE JULES PICARD		4.5
65750499	16592	DISTPOT	95134	200	FO_DUCTI	01/01/1994 00:00	CHAMPAGNE SUR (PLACE CORENTIN QUIDEAU		61.11
65750501	16592	DISTPOT	95134	200	FO_DUCTI	01/01/1994 00:00	CHAMPAGNE SUR (AVENUE DU GENERAL LECLERC		5.56
65750593	16592	DISTPOT	95313	150	FO_DUCTI	01/01/1972 00:00	ISLE-ADAM (L')	ROND-POINT DE LA CROIX CAILLOUETTE	4.96
65750595	16592	DISTPOT	95313	25	PEBLEU	01/01/2016 00:00	ISLE-ADAM (L')	CLOS LA HAIE DE MADAME	1.52
65750599	16592	DISTPOT	95313	60	FO_DUCTI	01/01/1972 00:00	ISLE-ADAM (L')	CLOS LE LIMODIN	195.81
65750679	16592	DISTPOT	95134	100	FO_GRISE	01/01/1960 00:00	CHAMPAGNE SUR (RUE DES ARDENNES		517.46
65750706	16592	DISTPOT	95313	125	PEBLEU	01/06/2006 00:00	ISLE-ADAM (L')	RUE DE LA HAUTE SALLE	3.42
65750712	16592	DISTPOT	95480	50	PEBLEU	01/03/2007 00:00	PARMAIN	RUELLE DU PETIT SAINT-JEAN	80.47
65750719	16592	DISTPOT	95313	60	FO_DUCTI	01/01/1972 00:00	ISLE-ADAM (L')	CLOS LE PANIER MOQUE	2.11
65750720	16592	DISTPOT	95313	60	FO_DUCTI	01/01/1972 00:00	ISLE-ADAM (L')	Les Menues Terres	37.27
65750722	16592	DISTPOT	95313	100	FO_GRISE	01/01/1960 00:00	ISLE-ADAM (L')	RUE DU MARTRAY	3.25
65750805	16592	DISTPOT	95313	200	FO_DUCTI	01/01/1972 00:00	ISLE-ADAM (L')	RUE DU MARTRAY	0.4
65750806	16592	DISTPOT	95313	200	FO_DUCTI	01/01/1972 00:00	ISLE-ADAM (L')	ALLEE DES MARRONNIERS	63.91
65750807	16592	DISTPOT	95313	200	FO_DUCTI	01/01/1972 00:00	ISLE-ADAM (L')	ALLEE DES MARRONNIERS	58.09
65750808	16592	DISTPOT	95313	200	FO_DUCTI	01/01/1972 00:00	ISLE-ADAM (L')	ALLEE DES MARRONNIERS	63.85
65750809	16592	DISTPOT	95313	200	FO_DUCTI	01/01/1972 00:00	ISLE-ADAM (L')	ALLEE DES MARRONNIERS	7.26
65750841	16592	DISTPOT	95313	100	FO_DUCTI	01/04/2017 00:00	ISLE-ADAM (L')	AVENUE DU DOCTEUR CHARLES FRITZ	2.87
65750846	16592	DISTPOT	95313	100	FO_DUCTI	01/09/2014 00:00	ISLE-ADAM (L')	RUE FRANCIS CARCO	165.45
65750847	16592	DISTPOT	95313	100	FO_DUCTI	01/09/2014 00:00	ISLE-ADAM (L')	RUE CHARLES BINDER	9.8
65750848	16592	DISTPOT	95313	100	FO_DUCTI	01/09/2014 00:00	ISLE-ADAM (L')	RUE FRANCIS CARCO	2.61
65750849	16592	DISTPOT	95313	100	FO_DUCTI	01/09/2014 00:00	ISLE-ADAM (L')	AVENUE THEODORE PREVOST	1.24
65750850	16592	DISTPOT	95313	100	FO_DUCTI	01/09/2014 00:00	ISLE-ADAM (L')	AVENUE THEODORE PREVOST	1.57
65750851	16592	DISTPOT	95313	100	FO_DUCTI	01/09/2014 00:00	ISLE-ADAM (L')	AVENUE THEODORE PREVOST	5.69
65750852	16592	DISTPOT	95313	100	FO_DUCTI	01/09/2014 00:00	ISLE-ADAM (L')	RUE FRANCIS CARCO	2.0
65750854	16592	DISTPOT	95313	100	FO_DUCTI	01/09/2014 00:00	ISLE-ADAM (L')	AVENUE THEODORE PREVOST	4.99
65750855	16592	DISTPOT	95313	100	FO_DUCTI	01/09/2014 00:00	ISLE-ADAM (L')	RUE FRANCIS CARCO	112.51
65750858	16592	DISTPOT	95313	200	FO_DUCTI	01/01/1972 00:00	ISLE-ADAM (L')	ALLEE DES MARRONNIERS	2.98
65750859	16592	DISTPOT	95313	200	FO_DUCTI	01/01/1972 00:00	ISLE-ADAM (L')	ALLEE DES MARRONNIERS	3.78
65750860	16592	DISTPOT	95313	200	FO_DUCTI	01/01/1972 00:00	ISLE-ADAM (L')	ALLEE DES MARRONNIERS	37.42
65750861	16592	DISTPOT	95313	200	FO_DUCTI	01/01/1972 00:00	ISLE-ADAM (L')	COTE SUCREE	52.72
65750862	16592	DISTPOT	95313	200	FO_DUCTI	01/01/1972 00:00	ISLE-ADAM (L')	COTE SUCREE	17.88

Envoyé en préfecture le 01/08/2024

Reçu en préfecture le 01/08/2024

Publié le 01/08/2024

ID : 095-219504800-20240709-DEL202419A-AR



ASSET_ID	NUMCONTR	RESEAU	CODINSEE	DIAMETRE	MATERIAU	DATEPOSE	COMMUNE	ADRESSE	
65750863	16592	DISTPOT	95313	200	FO_DUCTI	01/01/1972 00:00	ISLE-ADAM (L')	COTE SUCREE	
65750864	16592	DISTPOT	95313	150	FO_DUCTI	01/01/1972 00:00	ISLE-ADAM (L')	COTE SUCREE	
65750865	16592	DISTPOT	95313	63	PENOIR	01/01/1972 00:00	ISLE-ADAM (L')	LES TOURNELLES	3.38
65750866	16592	DISTPOT	95313	63	PEBLEU	01/01/2020 00:00	ISLE-ADAM (L')	LES TOURNELLES	77.09
65750867	16592	DISTPOT	95313	63	PEBLEU	01/01/2020 00:00	ISLE-ADAM (L')	ALLEE DES MARRONNIERS	6.49
65750868	16592	DISTPOT	95313	63	PEBLEU	01/01/2020 00:00	ISLE-ADAM (L')	ALLEE DES MARRONNIERS	32.45
65750869	16592	DISTPOT	95313	50	PENOIR	01/01/1972 00:00	ISLE-ADAM (L')	ALLEE DES MARRONNIERS	1.3
65750870	16592	DISTPOT	95313	50	PENOIR	01/01/1972 00:00	ISLE-ADAM (L')	LES VINGT ARPENTS	1.66
65750872	16592	DISTPOT	95313	100	FO_DUCTI	01/01/1972 00:00	ISLE-ADAM (L')	ALLEE DES MARRONNIERS	1.95
65750873	16592	DISTPOT	95313	100	FO_GRISE	01/01/1960 00:00	ISLE-ADAM (L')	ALLEE DES MARRONNIERS	33.81
65750924	16592	DISTPOT	95313	100	FO_DUCTI	01/01/1972 00:00	ISLE-ADAM (L')	LES VINGT ARPENTS	43.59
65750925	16592	DISTPOT	95313	100	FO_DUCTI	01/01/1972 00:00	ISLE-ADAM (L')	LES VINGT ARPENTS	1.1
65750928	16592	DISTPOT	95313	63	PEBLEU	01/10/2016 00:00	ISLE-ADAM (L')	COTE SUCREE	1.68
65750930	16592	DISTPOT	95313	200	FO_DUCTI	01/01/1972 00:00	ISLE-ADAM (L')	COTE SUCREE	33.74
65750931	16592	DISTPOT	95313	200	FO_DUCTI	01/01/1972 00:00	ISLE-ADAM (L')	COTE SUCREE	2.31
65750932	16592	DISTPOT	95313	60	FO_DUCTI	01/01/1972 00:00	ISLE-ADAM (L')	COTE SUCREE	3.03
65751029	16592	DISTPOT	95313	100	FO_DUCTI	01/09/2015 00:00	ISLE-ADAM (L')	RUE EMILE VOLANT	152.16
65751030	16592	DISTPOT	95313	100	FO_DUCTI	01/09/2015 00:00	ISLE-ADAM (L')	RUE DE NOGENT	0.66
65751031	16592	DISTPOT	95313	100	FO_DUCTI	01/09/2015 00:00	ISLE-ADAM (L')	RUE DU MARTRAY	2.93
65751034	16592	DISTPOT	95313	100	FO_DUCTI	01/09/2015 00:00	ISLE-ADAM (L')	RUE EMILE VOLANT	2.68
65751035	16592	DISTPOT	95313	100	FO_DUCTI	01/09/2015 00:00	ISLE-ADAM (L')	RUE DU MARTRAY	1.67
65751037	16592	DISTPOT	95313	100	FO_GRISE	01/01/1960 00:00	ISLE-ADAM (L')	RUE DU MARTRAY	3.32
65751038	16592	DISTPOT	95313	100	FO_DUCTI	01/09/2015 00:00	ISLE-ADAM (L')	RUE DU MARTRAY	116.26
65751040	16592	DISTPOT	95313	100	FO_DUCTI	01/09/2015 00:00	ISLE-ADAM (L')	RUE DU GUILLERY	2.18
65751041	16592	DISTPOT	95313	100	FO_DUCTI	01/09/2015 00:00	ISLE-ADAM (L')	RUE DU MARTRAY	9.24
65751044	16592	DISTPOT	95313	100	FO_DUCTI	01/09/2015 00:00	ISLE-ADAM (L')	RUE DU MARTRAY	1.86
65751086	16592	DISTPOT	95313	100	FO_DUCTI	01/09/2015 00:00	ISLE-ADAM (L')	RUE DU MARTRAY	1.83
65751088	16592	DISTPOT	95313	100	FO_DUCTI	01/09/2015 00:00	ISLE-ADAM (L')	RUE DU GUILLERY	9.78
65751228	16592	DISTPOT	95313	100	FO_DUCTI	01/02/2019 00:00	ISLE-ADAM (L')	RUE CHANTEPIE MANCIER	1.99
65751229	16592	DISTPOT	95313	100	FO_DUCTI	01/02/2019 00:00	ISLE-ADAM (L')	RUE BERGERET	206.37
65751257	16592	DISTPOT	95313	200	FO_DUCTI	01/02/2019 00:00	ISLE-ADAM (L')	RUE DU MARTRAY	1.58
65751265	16592	DISTPOT	95313	150	FO_DUCTI	01/02/2019 00:00	ISLE-ADAM (L')	RUE GEORGES BERNIER	3.51
65751300	16592	DISTPOT	95313	63	PENOIR	01/01/1987 00:00	ISLE-ADAM (L')	AVENUE DE LA PORTE VERTE	104.49
65751333	16592	DISTPOT	95313	150	FO_DUCTI	01/01/1988 00:00	ISLE-ADAM (L')	RUE DE LA PORTE DU BOIS	2.57
65751336	16592	DISTPOT	95313	100	FO_DUCTI	01/01/1988 00:00	ISLE-ADAM (L')	RUE DE LA PORTE DU BOIS	2.3
65751337	16592	DISTPOT	95313	100	FO_DUCTI	01/01/1988 00:00	ISLE-ADAM (L')	RUE DE LA PORTE DU BOIS	11.35
65751338	16592	DISTPOT	95313	63	PEBLEU	01/01/1988 00:00	ISLE-ADAM (L')	HAMEAU DES ECOLIERS	32.72
65751339	16592	DISTPOT	95313	100	FO_DUCTI	01/01/1988 00:00	ISLE-ADAM (L')	HAMEAU DES ECOLIERS	50.33
65751340	16592	DISTPOT	95313	100	FO_DUCTI	01/01/1988 00:00	ISLE-ADAM (L')	HAMEAU DES ECOLIERS	3.11
65751341	16592	DISTPOT	95313	150	FO_DUCTI	01/01/1988 00:00	ISLE-ADAM (L')	RUE DE LA PORTE DU BOIS	2.45
65751342	16592	DISTPOT	95313	150	FO_DUCTI	01/01/1988 00:00	ISLE-ADAM (L')	AVENUE DE LA GARENNE	19.32
65751343	16592	DISTPOT	95313	150	FO_DUCTI	01/01/1988 00:00	ISLE-ADAM (L')	AVENUE DE LA GARENNE	51.46

Envoyé en préfecture le 01/08/2024

Reçu en préfecture le 01/08/2024

Publié le 01/08/2024

ID : 095-219504800-20240709-DEL202419A-AR



ASSET_ID	NUMCONTR	RESEAU	CODINSEE	DIAMETRE	MATERIAU	DATEPOSE	COMMUNE	ADRESSE	
65753231	16592	DISTPOT	95480	150	FO_DUCTI	01/08/2019 00:00	PARMAIN	RUE DU MARECHAL FOCH	
65753247	16592	DISTPOT	95313	60	FO_DUCTI	01/01/1972 00:00	ISLE-ADAM (L')	LES AIGUES	
65753263	16592	DISTPOT	95313	125	FO_GRISE	01/01/1960 00:00	ISLE-ADAM (L')	AVENUE DE PARIS	2.96
65753264	16592	DISTPOT	95313	125	FO_GRISE	01/01/1960 00:00	ISLE-ADAM (L')	AVENUE DE PARIS	180.89
65753266	16592	DISTPOT	95313	125	FO_GRISE	01/01/1960 00:00	ISLE-ADAM (L')	RUE DU GUE	17.45
65753267	16592	DISTPOT	95313	150	FO_GRISE	01/01/1960 00:00	ISLE-ADAM (L')	AVENUE DE PARIS	7.0
65753268	16592	DISTPOT	95313	150	FO_GRISE	01/01/1960 00:00	ISLE-ADAM (L')	AVENUE DE PARIS	3.37
65753269	16592	DISTPOT	95313	150	FO_GRISE	01/01/1960 00:00	ISLE-ADAM (L')	AVENUE DE PARIS	3.23
65753270	16592	DISTPOT	95313	150	FO_GRISE	01/01/1960 00:00	ISLE-ADAM (L')	AVENUE DE PARIS	69.74
65753293	16592	DISTPOT	95313	125	FO_DUCTI	01/01/1975 00:00	ISLE-ADAM (L')	AVENUE DE PARIS	13.47
65753354	16592	DISTPOT	95313	125	FO_DUCTI	01/01/1975 00:00	ISLE-ADAM (L')	AVENUE DE PARIS	8.76
65753361	16592	DISTPOT	95313	125	FO_DUCTI	01/01/1975 00:00	ISLE-ADAM (L')	AVENUE DE PARIS	1.53
65753363	16592	DISTPOT	95313	150	FO_DUCTI	01/01/1975 00:00	ISLE-ADAM (L')	AVENUE DE PARIS	16.09
65753364	16592	DISTPOT	95313	125	FO_DUCTI	01/01/1975 00:00	ISLE-ADAM (L')	AVENUE DE PARIS	6.96
65753423	16592	DISTPOT	95313	125	FO_DUCTI	01/01/1975 00:00	ISLE-ADAM (L')	AVENUE DE PARIS	2.11
65753553	16592	DISTPOT	95313	40	FO_GRISE	01/06/2006 00:00	ISLE-ADAM (L')	RUE DE LA HAUTE SALLE	2.29
65753676	16592	DISTPOT	95313	40	FO_GRISE	01/06/2006 00:00	ISLE-ADAM (L')	RUE DU GUE	1.14
65753687	16592	DISTPOT	95313	100	FO_DUCTI	01/01/1978 00:00	ISLE-ADAM (L')	RUE POUPART	243.86
65753720	16592	DISTPOT	95480	150	FO_DUCTI	01/08/2019 00:00	PARMAIN	RUE DU MARECHAL FOCH	298.07
65753746	16592	DISTPOT	95313	150	FO_DUCTI	01/01/1970 00:00	ISLE-ADAM (L')	RUE DES RACLES	2.44
65753748	16592	DISTPOT	95313	40	FO_GRISE	01/01/1960 00:00	ISLE-ADAM (L')	RUE LOUVET	2.05
65753749	16592	DISTPOT	95313	100	FO_DUCTI	01/10/2010 00:00	ISLE-ADAM (L')	RUE LOUVET	126.23
65753750	16592	DISTPOT	95313	100	FO_DUCTI	01/10/2010 00:00	ISLE-ADAM (L')	RUE LOUVET	1.19
65753866	16592	DISTPOT	95480	150	FO_DUCTI	01/08/2019 00:00	PARMAIN	RUE DU MARECHAL FOCH	0.37
65753871	16592	DISTPOT	95313	100	FO_DUCTI	01/01/1978 00:00	ISLE-ADAM (L')	RUE DU GUE	2.34
65753986	16592	DISTPOT	95313	125	FO_DUCTI	01/01/1973 00:00	ISLE-ADAM (L')	RUE DU GUE	109.75
65753990	16592	DISTPOT	95313	125	FO_DUCTI	01/01/1973 00:00	ISLE-ADAM (L')	RUE DU GUE	76.04
65753997	16592	DISTPOT	95313	125	FO_DUCTI	01/01/1973 00:00	ISLE-ADAM (L')	RUE DU GUE	29.88
65753998	16592	DISTPOT	95313	125	FO_DUCTI	01/01/1973 00:00	ISLE-ADAM (L')	AVENUE DE PARIS	0.9
65754148	16592	PRODPOT	95313	300	FO_DUCTI		ISLE-ADAM (L')	CHEMIN DES TROIS SOURCES	198.82
65754150	16592	PRODPOT	95313	300	FO_DUCTI		ISLE-ADAM (L')	STATION TRAITEMENT DECARBONATATION	23.21
65754194	16592	DISTPOT	95313	125	FO_DUCTI	01/01/1973 00:00	ISLE-ADAM (L')	RUE AUGUSTE GIROLLE	2.27
65754195	16592	DISTPOT	95313	125	FO_DUCTI	01/01/1973 00:00	ISLE-ADAM (L')	RUE DU GUE	4.72
65754196	16592	DISTPOT	95313	100	FO_DUCTI	01/04/2017 00:00	ISLE-ADAM (L')	RUE AUGUSTE GIROLLE	2.81
65754198	16592	DISTPOT	95313	150	FO_DUCTI	01/12/1998 00:00	ISLE-ADAM (L')	RUE DE BEAUMONT	2.04
65754199	16592	DISTPOT	95313	60	FO_GRISE	01/01/1960 00:00	ISLE-ADAM (L')	AVENUE DE PARIS	54.1
65754200	16592	DISTPOT	95313	125	FO_GRISE	01/01/1960 00:00	ISLE-ADAM (L')	AVENUE DE PARIS	5.89
65754378	16592	DISTPOT	95313	63	PENOIR	01/01/1960 00:00	ISLE-ADAM (L')	RESIDENCE LA RENARDIERE	124.4
65754379	16592	DISTPOT	95313	63	PENOIR	01/01/1960 00:00	ISLE-ADAM (L')	RESIDENCE LA RENARDIERE	3.4
65754380	16592	DISTPOT	95313	150	FO_DUCTI	01/08/2019 00:00	ISLE-ADAM (L')	AVENUE JEANNE MERIENNE	47.19
65754381	16592	DISTPOT	95313	150	FO_DUCTI	01/08/2019 00:00	ISLE-ADAM (L')	AVENUE JEANNE MERIENNE	133.45
65754382	16592	DISTPOT	95313	125	FO_DUCTI	01/08/2019 00:00	ISLE-ADAM (L')	AVENUE DE PARIS	12.96

Envoyé en préfecture le 01/08/2024

Reçu en préfecture le 01/08/2024

Publié le 01/08/2024


ID : 095-219504800-20240709-DEL202419A-AR



ASSET_ID	NUMCONTR	RESEAU	CODINSEE	DIAMETRE	MATERIAU	DATEPOSE	COMMUNE	ADRESSE	
65752742	16592	DISTPOT	95313	150	FO_DUCTI	01/01/1969 00:00	ISLE-ADAM (L')	RUE DES ROSIERS	
65752743	16592	DISTPOT	95313	60	FO_DUCTI	01/01/1966 00:00	ISLE-ADAM (L')	RUE DES ROSIERS	
65752744	16592	DISTPOT	95313	60	FO_DUCTI	01/01/1966 00:00	ISLE-ADAM (L')	RUE DU MUGUET	32.76
65752792	16592	DISTPOT	95313	60	FO_DUCTI	01/01/1966 00:00	ISLE-ADAM (L')	RUE DU MUGUET	41.32
65752793	16592	DISTPOT	95313	60	FO_DUCTI	01/01/1969 00:00	ISLE-ADAM (L')	RUE DES ROSIERS	6.56
65752794	16592	DISTPOT	95313	150	FO_DUCTI	01/01/1969 00:00	ISLE-ADAM (L')	RUE DES ROSIERS	28.59
65752795	16592	DISTPOT	95313	60	FO_DUCTI	01/01/1966 00:00	ISLE-ADAM (L')	RUE DU MUGUET	181.74
65752796	16592	DISTPOT	95313	60	FO_DUCTI	01/01/1966 00:00	ISLE-ADAM (L')	RUE DES ROSIERS	49.4
65752797	16592	DISTPOT	95313	60	FO_DUCTI	01/01/1966 00:00	ISLE-ADAM (L')	RUE DES ROSIERS	40.8
65752798	16592	DISTPOT	95313	60	FO_DUCTI	01/01/1966 00:00	ISLE-ADAM (L')	RUE DES ROSIERS	86.62
65752799	16592	DISTPOT	95313	60	FO_DUCTI	01/01/1966 00:00	ISLE-ADAM (L')	RUE DES ORMES	40.24
65752800	16592	DISTPOT	95313	150	FO_DUCTI	01/01/1969 00:00	ISLE-ADAM (L')	RUE DU MUGUET	55.06
65752801	16592	DISTPOT	95313	150	FO_DUCTI	01/01/1969 00:00	ISLE-ADAM (L')	RUE DU MUGUET	14.3
65752802	16592	DISTPOT	95313	60	FO_DUCTI	01/01/1966 00:00	ISLE-ADAM (L')	RUE DU MUGUET	14.18
65752803	16592	DISTPOT	95313	60	FO_DUCTI	01/01/1966 00:00	ISLE-ADAM (L')	RUE DU MUGUET	66.66
65752804	16592	DISTPOT	95313	150	FO_DUCTI	01/01/1969 00:00	ISLE-ADAM (L')	RUE DES ORMES	23.8
65752805	16592	DISTPOT	95313	150	FO_DUCTI	01/01/1969 00:00	ISLE-ADAM (L')	RUE DES ORMES	90.18
65752806	16592	DISTPOT	95313	150	FO_DUCTI	01/01/1969 00:00	ISLE-ADAM (L')	RUE DE BEAUMONT	7.11
65752807	16592	DISTPOT	95313	150	FO_DUCTI	01/01/1969 00:00	ISLE-ADAM (L')	RUE DE BEAUMONT	6.64
65752808	16592	DISTPOT	95313	150	FO_DUCTI	01/01/1969 00:00	ISLE-ADAM (L')	ALLEE DES CHARMILLES	6.29
65752837	16592	DISTPOT	95313	250	FO_DUCTI	01/01/1987 00:00	ISLE-ADAM (L')	AVENUE DE LA GARENNE	2.68
65752838	16592	DISTPOT	95313	250	FO_GRISE	01/01/1960 00:00	ISLE-ADAM (L')	RUE DE L AUBERGE DE CASSAN	1.76
65752839	16592	DISTPOT	95480	150	FO_DUCTI	01/08/2019 00:00	PARMAIN	RUE DU MARECHAL FOCH	163.68
65752840	16592	DISTPOT	95480	150	FO_DUCTI	01/08/2019 00:00	PARMAIN	RUE DU MARECHAL FOCH	0.77
65752859	16592	DISTPOT	95480	150	FO_DUCTI	01/08/2019 00:00	PARMAIN	RUE DU MARECHAL FOCH	0.47
65752860	16592	DISTPOT	95313	150	FO_DUCTI	01/01/1969 00:00	ISLE-ADAM (L')	RUE DES ORMES	26.5
65752861	16592	DISTPOT	95313	150	FO_DUCTI	01/01/1969 00:00	ISLE-ADAM (L')	RUE DES ORMES	2.17
65752862	16592	DISTPOT	95313	60	FO_DUCTI	01/01/1972 00:00	ISLE-ADAM (L')	ALLEE DES CHARMILLES	178.01
65752863	16592	DISTPOT	95313	60	FO_DUCTI	01/01/1972 00:00	ISLE-ADAM (L')	ALLEE DES CHARMILLES	1.81
65752864	16592	DISTPOT	95313	50	PE_INCO		ISLE-ADAM (L')	RUE DU VIEUX LAVOIR	39.96
65752865	16592	DISTPOT	95313	50	PE_INCO		ISLE-ADAM (L')	RUE DU VIEUX LAVOIR	22.52
65752866	16592	DISTPOT	95313	50	PE_INCO		ISLE-ADAM (L')	RUE DU VIEUX LAVOIR	18.45
65752867	16592	DISTPOT	95313	50	PENOIR	01/01/1987 00:00	ISLE-ADAM (L')	RUE DE LA SOURCE PERDUE	1.73
65752868	16592	DISTPOT	95313	50	PE_INCO		ISLE-ADAM (L')	RUE DU VIEUX LAVOIR	17.92
65752869	16592	DISTPOT	95313	150	FO_DUCTI	01/01/1987 00:00	ISLE-ADAM (L')	RUE DE LA SOURCE PERDUE	4.87
65752870	16592	DISTPOT	95313	150	FO_DUCTI	01/01/1987 00:00	ISLE-ADAM (L')	RUE DE LA SOURCE PERDUE	23.87
65752871	16592	DISTPOT	95313	150	FO_DUCTI	01/01/1987 00:00	ISLE-ADAM (L')	RUE DE LA SOURCE PERDUE	70.01
65752872	16592	DISTPOT	95313	50	PE_INCO		ISLE-ADAM (L')	RUE DU VIEUX LAVOIR	75.4
65752955	16592	DISTPOT	95313	100	INCONNU	01/01/1976 00:00	ISLE-ADAM (L')	AVENUE DU CHEMIN VERT	106.29
65753023	16592	DISTPOT	95313	60	FO_GRISE	01/01/1960 00:00	ISLE-ADAM (L')	RUE DE BEAUMONT	4.52
65753201	16592	DISTPOT	95480	150	FO_DUCTI	01/08/2019 00:00	PARMAIN	Inconnue	597.07
65753215	16592	DISTPOT	95313	125	PEBLEU	01/06/2006 00:00	ISLE-ADAM (L')	RUE DE LA HAUTE SALLE	184.75

ASSET_ID	NUMCONTR	RESEAU	CODINSEE	DIAMETRE	MATERIAU	DATEPOSE	COMMUNE	ADRESSE	
65754383	16592	DISTPOT	95313	200	FO_DUCTI	01/01/1973 00:00	ISLE-ADAM (L')	ROUTE DEPARTEMENTALE N 6	
65754384	16592	DISTPOT	95313	200	FO_DUCTI	01/01/1973 00:00	ISLE-ADAM (L')	RUE DE LA MADELEINE	
65754385	16592	DISTPOT	95313	200	FO_DUCTI	01/01/1973 00:00	ISLE-ADAM (L')	CHEMIN DES CARRIERES	1.34
65754386	16592	DISTPOT	95313	200	FO_DUCTI	01/01/1973 00:00	ISLE-ADAM (L')	CHEMIN DES CARRIERES	4.92
65754387	16592	DISTPOT	95313	200	FO_DUCTI	01/01/1975 00:00	ISLE-ADAM (L')	CHEMIN DES CARRIERES	2.53
65754388	16592	DISTPOT	95313	100	FO_GRISE	01/01/1960 00:00	ISLE-ADAM (L')	RUE DE LA MADELEINE	2.91
65754389	16592	DISTPOT	95313	200	FO_DUCTI	01/01/1975 00:00	ISLE-ADAM (L')	VOIE COMMUNALE N 12	5.05
65754403	16592	DISTPOT	95313	40	FO_DUCTI	01/01/1972 00:00	ISLE-ADAM (L')	CLOS LES CHENNEVIERES	24.76
65754452	16592	DISTPOT	95313	63	PEBLEU	01/06/2020 00:00	ISLE-ADAM (L')	CLOS AMIEL	3.83
65754453	16592	DISTPOT	95480	63	PEBLEU	01/03/2020 00:00	PARMAIN	CHEMIN DES TILLEULS	61.98
65754454	16592	DISTPOT	95313	60	FO_DUCTI	01/01/1972 00:00	ISLE-ADAM (L')	COTE SUCREE	41.81
65754455	16592	DISTPOT	95313	60	FO_DUCTI	01/01/1972 00:00	ISLE-ADAM (L')	COTE SUCREE	1.99
65754456	16592	DISTPOT	95313	60	FO_DUCTI	01/01/1972 00:00	ISLE-ADAM (L')	PARC DE CASSAN 2	55.82
65754457	16592	DISTPOT	95313	150	FO_DUCTI	01/01/1972 00:00	ISLE-ADAM (L')	PARC DE CASSAN 2	60.88
65754458	16592	DISTPOT	95313	150	FO_DUCTI	01/01/1972 00:00	ISLE-ADAM (L')	PARC DE CASSAN 2	14.51
65754459	16592	DISTPOT	95313	150	FO_DUCTI	01/01/1972 00:00	ISLE-ADAM (L')	RUE LE COUDRIER	112.49
65754460	16592	DISTPOT	95313	60	FO_DUCTI	01/01/1972 00:00	ISLE-ADAM (L')	PARC DE CASSAN 2	1.91
65754461	16592	DISTPOT	95313	60	FO_DUCTI	01/01/1972 00:00	ISLE-ADAM (L')	PARC DE CASSAN 2	52.97
65754462	16592	DISTPOT	95313	60	FO_DUCTI	01/01/1972 00:00	ISLE-ADAM (L')	CLOS LA LOUVIERE	83.81
65754463	16592	DISTPOT	95313	60	FO_DUCTI	01/01/1972 00:00	ISLE-ADAM (L')	ROUTE DE RICHEBOURG	2.15
65754464	16592	DISTPOT	95313	150	FO_DUCTI	01/01/1972 00:00	ISLE-ADAM (L')	ROND-POINT DE LA CROIX CONTI	3.64
65754465	16592	DISTPOT	95313	150	FO_DUCTI	01/01/1972 00:00	ISLE-ADAM (L')	RUE LE COUDRIER	1.2
65754466	16592	DISTPOT	95313	150	FO_DUCTI	01/01/1972 00:00	ISLE-ADAM (L')	RUE LE COUDRIER	1.75
65754467	16592	DISTPOT	95313	60	INCONNU	01/01/1972 00:00	ISLE-ADAM (L')	ROND-POINT DE LA CROIX CONTI	7.01
65754468	16592	DISTPOT	95313	150	FO_DUCTI	01/01/1972 00:00	ISLE-ADAM (L')	RUE DES HAUTES BRUYERES	2.82
65754469	16592	DISTPOT	95313	100	FO_DUCTI	01/02/2019 00:00	ISLE-ADAM (L')	RUE BERGERET	2.09
65754515	16592	DISTPOT	95313	150	FO_DUCTI	01/01/1972 00:00	ISLE-ADAM (L')	ROUTE DE RICHEBOURG	16.63
65754516	16592	DISTPOT	95313	60	FO_DUCTI	01/01/1972 00:00	ISLE-ADAM (L')	LE CLOS DES ELFES	73.99
65754517	16592	DISTPOT	95313	60	FO_DUCTI	01/01/1972 00:00	ISLE-ADAM (L')	COTE SUCREE	1.13
65754518	16592	DISTPOT	95313	40	FO_DUCTI	01/01/1972 00:00	ISLE-ADAM (L')	LE CLOS DES ELFES	21.93
65754519	16592	DISTPOT	95313	40	FO_DUCTI	01/01/1972 00:00	ISLE-ADAM (L')	RUE LES ERONCELLES	20.93
65754520	16592	DISTPOT	95313	60	FO_DUCTI	01/01/1972 00:00	ISLE-ADAM (L')	RUE LES ERONCELLES	20.86
65754521	16592	DISTPOT	95313	60	FO_DUCTI	01/01/1972 00:00	ISLE-ADAM (L')	RUE LES ERONCELLES	42.01
65754522	16592	DISTPOT	95313	150	FO_DUCTI	01/01/1972 00:00	ISLE-ADAM (L')	RUE DES HAUTES BRUYERES	26.03
65754523	16592	DISTPOT	95313	150	FO_DUCTI	01/01/1972 00:00	ISLE-ADAM (L')	RUE DES HAUTES BRUYERES	37.07
65754526	16592	DISTPOT	95313	150	FO_DUCTI	01/01/1972 00:00	ISLE-ADAM (L')	CLOS LES FRICHES MOUSSUES	16.23
65754527	16592	DISTPOT	95313	150	FO_DUCTI	01/01/1972 00:00	ISLE-ADAM (L')	RUE DES HAUTES BRUYERES	4.44
65754528	16592	DISTPOT	95313	100	FO_DUCTI	01/01/1972 00:00	ISLE-ADAM (L')	RUE DES HAUTES BRUYERES	2.91
65754529	16592	DISTPOT	95313	100	FO_DUCTI	01/01/1972 00:00	ISLE-ADAM (L')	RUE DES HAUTES BRUYERES	59.1
65754530	16592	DISTPOT	95313	100	FO_DUCTI	01/01/1972 00:00	ISLE-ADAM (L')	RUE DES HAUTES BRUYERES	64.41
65754578	16592	DISTPOT	95313	100	FO_DUCTI	01/01/1972 00:00	ISLE-ADAM (L')	RUE DES HAUTES BRUYERES	89.75
65754579	16592	DISTPOT	95313	60	FO_DUCTI	01/01/1972 00:00	ISLE-ADAM (L')	CLOS LA HAIE DE MADAME	1.05

Envoyé en préfecture le 01/08/2024
Reçu en préfecture le 01/08/2024
Publié le 01/08/2024
ID : 095-219504800-20240709-DEL202419A-AR



Envoyé en préfecture le 01/08/2024

Reçu en préfecture le 01/08/2024

Publié le 01/08/2024

ID : 095-219504800-20240709-DEL202419A-AR



ASSET_ID	NUMCONTR	RESEAU	CODINSEE	DIAMETRE	MATERIAU	DATEPOSE	COMMUNE	ADRESSE	
65754580	16592	DISTPOT	95313	60	FO_DUCTI	01/01/1972 00:00	ISLE-ADAM (L')	CLOS LA HAIE DE MADAME	
65754581	16592	DISTPOT	95313	60	FO_DUCTI	01/01/1972 00:00	ISLE-ADAM (L')	CLOS LA HAIE DE MADAME	
65754582	16592	DISTPOT	95313	60	FO_DUCTI	01/01/1972 00:00	ISLE-ADAM (L')	CLOS LA HAIE DE MADAME	50.6
65754583	16592	DISTPOT	95313	60	FO_DUCTI	01/01/1972 00:00	ISLE-ADAM (L')	CLOS LA HAIE DE MADAME	29.28
65754584	16592	DISTPOT	95313	25	PEBLEU	01/01/2016 00:00	ISLE-ADAM (L')	CLOS LA HAIE DE MADAME	22.06
65754585	16592	DISTPOT	95313	60	FO_DUCTI	01/01/1972 00:00	ISLE-ADAM (L')	CLOS LES HUIITS ARPENTS	1.75
65754586	16592	DISTPOT	95313	60	FO_DUCTI	01/01/1972 00:00	ISLE-ADAM (L')	CLOS LES HUIITS ARPENTS	119.71
65754587	16592	DISTPOT	95313	60	FO_DUCTI	01/01/1972 00:00	ISLE-ADAM (L')	PARC DE CASSAN 2	70.62
65754588	16592	DISTPOT	95313	40	FO_DUCTI	01/01/1972 00:00	ISLE-ADAM (L')	CLOS LE GROS TERRIER	24.78
65754589	16592	DISTPOT	95313	60	FO_DUCTI	01/01/1972 00:00	ISLE-ADAM (L')	CLOS LE GROS TERRIER	72.01
65754590	16592	DISTPOT	95313	60	FO_DUCTI	01/01/1972 00:00	ISLE-ADAM (L')	CLOS LES GROUETTES	35.3
65754591	16592	DISTPOT	95313	63	PE_INCO	01/01/1972 00:00	ISLE-ADAM (L')	CLOS LES GROUETTES	29.1
65754592	16592	DISTPOT	95313	60	FO_DUCTI	01/01/1972 00:00	ISLE-ADAM (L')	CLOS LES GROUETTES	75.23
65754593	16592	DISTPOT	95313	60	FO_DUCTI	01/01/1972 00:00	ISLE-ADAM (L')	CLOS LES GROUETTES	2.56
65754604	16592	DISTPOT	95480	300	FO_DUCTI	01/01/1973 00:00	PARMAIN	ROUTE DEPARTEMENTALE N 124	32.1
65754605	16592	DISTPOT	95480	300	FO_DUCTI	01/01/1973 00:00	PARMAIN	RUE DE NESLES	94.56
65754607	16592	DISTPOT	95480	150	FO_GRISE	01/01/1960 00:00	PARMAIN	RUE DE NESLES	151.1
65754645	16592	DISTPOT	95313	60	FO_DUCTI	01/01/1972 00:00	ISLE-ADAM (L')	CLOS LES FRICHES MOUSSUES	2.71
65754646	16592	DISTPOT	95313	60	FO_DUCTI	01/01/1972 00:00	ISLE-ADAM (L')	CLOS LES FRICHES MOUSSUES	105.35
65754729	16592	DISTPOT	95313	60	FO_DUCTI	01/01/1972 00:00	ISLE-ADAM (L')	CLOS LES FLEUGES	65.33
65754731	16592	DISTPOT	95313	60	FO_DUCTI	01/01/1972 00:00	ISLE-ADAM (L')	RUE DES HAUTES BRUYERES	2.13
65754732	16592	DISTPOT	95313	60	FO_DUCTI	01/01/1972 00:00	ISLE-ADAM (L')	RUE LES FLEURIES	63.89
65754733	16592	DISTPOT	95313	100	FO_DUCTI	01/01/1972 00:00	ISLE-ADAM (L')	RUE LES FLEURIES	2.59
65754734	16592	DISTPOT	95313	100	FO_DUCTI	01/01/1972 00:00	ISLE-ADAM (L')	CLOS LE FOND DU PARC	21.22
65754735	16592	DISTPOT	95313	100	FO_DUCTI	01/01/1972 00:00	ISLE-ADAM (L')	RUE DES HAUTES BRUYERES	1.0
65754736	16592	DISTPOT	95313	60	FO_GRISE	01/01/1972 00:00	ISLE-ADAM (L')	CLOS LE FOND DU PARC	50.11
65754737	16592	DISTPOT	95313	150	FO_DUCTI	01/01/1972 00:00	ISLE-ADAM (L')	RUE DES HAUTES BRUYERES	25.3
65754738	16592	DISTPOT	95313	100	FO_DUCTI	01/01/1972 00:00	ISLE-ADAM (L')	RUE DES HAUTES BRUYERES	71.24
65754739	16592	DISTPOT	95313	100	FO_DUCTI	01/01/1972 00:00	ISLE-ADAM (L')	CLOS LE HAUT DE MOISELLES	2.22
65754740	16592	DISTPOT	95313	100	FO_DUCTI	01/01/1972 00:00	ISLE-ADAM (L')	RUE DES HAUTES BRUYERES	93.68
65754741	16592	DISTPOT	95313	100	FO_DUCTI	01/01/1972 00:00	ISLE-ADAM (L')	CLOS LE HAUT DE MOISELLES	4.38
65754742	16592	DISTPOT	95313	60	FO_DUCTI	01/01/1972 00:00	ISLE-ADAM (L')	CLOS LE HAUT DE MOISELLES	2.88
65754743	16592	DISTPOT	95313	60	FO_DUCTI	01/01/1972 00:00	ISLE-ADAM (L')	Le Haut de Moisselles	27.89
65754745	16592	DISTPOT	95313	60	FO_DUCTI	01/01/1972 00:00	ISLE-ADAM (L')	CLOS DE LA HUREE	2.03
65754902	16592	DISTPOT	95313	60	FO_DUCTI	01/01/1972 00:00	ISLE-ADAM (L')	CLOS DE LA HUREE	41.52
65754903	16592	DISTPOT	95313	60	FO_DUCTI	01/01/1972 00:00	ISLE-ADAM (L')	CLOS DE LA HUREE	30.97
65754904	16592	DISTPOT	95313	60	FO_DUCTI	01/01/1972 00:00	ISLE-ADAM (L')	CLOS DE LA HUREE	80.93
65754905	16592	DISTPOT	95313	60	FO_DUCTI	01/01/1972 00:00	ISLE-ADAM (L')	PARC DE CASSAN 2	58.97
65754907	16592	DISTPOT	95313	60	FO_DUCTI	01/01/1972 00:00	ISLE-ADAM (L')	CLOS LES EPINAUX	1.63
65754908	16592	DISTPOT	95313	60	FO_GRISE	01/01/1960 00:00	ISLE-ADAM (L')	CLOS LES EPINAUX	82.34
65754909	16592	DISTPOT	95313	60	FO_DUCTI	01/01/1972 00:00	ISLE-ADAM (L')	CLOS LES EPINAUX	1.82
65754910	16592	DISTPOT	95313	100	FO_GRISE	01/01/1960 00:00	ISLE-ADAM (L')	RUE AUGUSTE GIROLLE	2.16

Envoyé en préfecture le 01/08/2024

Reçu en préfecture le 01/08/2024

Publié le 01/08/2024

ID : 095-219504800-20240709-DEL202419A-AR



ASSET_ID	NUMCONTR	RESEAU	CODINSEE	DIAMETRE	MATERIAU	DATEPOSE	COMMUNE	ADRESSE	
65754911	16592	DISTPOT	95313	40	FO_GRISE	01/01/1960 00:00	ISLE-ADAM (L')	PLACE DU TILLE	
65754912	16592	DISTPOT	95313	125	FO_GRISE	01/01/1960 00:00	ISLE-ADAM (L')	PLACE DU TILLE	
65754932	16592	DISTPOT	95313	80	FO_GRISE	01/01/1960 00:00	ISLE-ADAM (L')	RUE DE LA RENARDE	56.18
65754933	16592	DISTPOT	95313	100	FO_DUCTI	01/01/1972 00:00	ISLE-ADAM (L')	RUE DE LA RENARDE	22.25
65754949	16592	DISTPOT	95313	100	FO_DUCTI	01/09/2014 00:00	ISLE-ADAM (L')	AVENUE DES SAPINS	3.14
65754982	16592	DISTPOT	95313	100	FO_DUCTI	01/01/1972 00:00	ISLE-ADAM (L')	RUE DU GUE	2.39
65754983	16592	DISTPOT	95313	60	FO_DUCTI	01/01/1972 00:00	ISLE-ADAM (L')	RUE DE LA RENARDE	56.28
65754984	16592	DISTPOT	95313	60	FO_DUCTI	01/01/1972 00:00	ISLE-ADAM (L')	RUE DE LA RENARDE	1.81
65754985	16592	DISTPOT	95313	60	FO_GRISE	01/01/1960 00:00	ISLE-ADAM (L')	RUE DE LA RENARDE	1.71
65754986	16592	DISTPOT	95313	60	FO_GRISE	01/01/1960 00:00	ISLE-ADAM (L')	ALLEE DE LA RENARDE	119.4
65754987	16592	DISTPOT	95313	100	FO_DUCTI	01/01/1972 00:00	ISLE-ADAM (L')	RUE DE LA RENARDE	30.38
65754988	16592	DISTPOT	95313	40	FO_DUCTI	01/01/1972 00:00	ISLE-ADAM (L')	RUE LE BUISSON	27.92
65754989	16592	DISTPOT	95313	60	FO_DUCTI	01/01/1972 00:00	ISLE-ADAM (L')	RUE LE BUISSON	35.62
65754990	16592	DISTPOT	95313	60	FO_DUCTI	01/01/1972 00:00	ISLE-ADAM (L')	COTE SUCREE	3.93
65754991	16592	DISTPOT	95313	200	FO_DUCTI	01/01/1972 00:00	ISLE-ADAM (L')	COTE SUCREE	2.36
65754992	16592	DISTPOT	95313	60	FO_DUCTI	01/01/1972 00:00	ISLE-ADAM (L')	COTE SUCREE	2.08
65754993	16592	DISTPOT	95313	60	FO_DUCTI	01/01/1972 00:00	ISLE-ADAM (L')	CLOS LES CHENNEVIERES	38.29
65755006	16592	DISTPOT	95313	63	PEBLEU	01/03/2020 00:00	ISLE-ADAM (L')	ALLEE DE LA CAVEE	41.65
65755007	16592	DISTPOT	95313	100	FO_DUCTI		ISLE-ADAM (L')	RUE DU VIEUX CHEMIN DE PARIS	3.49
65755008	16592	DISTPOT	95313	100	FO_DUCTI		ISLE-ADAM (L')	RUE DU VIEUX CHEMIN DE PARIS	0.47
65755009	16592	DISTPOT	95313	100	FO_DUCTI	01/08/2019 00:00	ISLE-ADAM (L')	RUE DU VIEUX CHEMIN DE PARIS	3.49
65755010	16592	DISTPOT	95313	80	FO_GRISE	01/08/2019 00:00	ISLE-ADAM (L')	RUE DU VIEUX CHEMIN DE PARIS	0.78
65755060	16592	DISTPOT	95313	80	FO_GRISE	01/08/2019 00:00	ISLE-ADAM (L')	RUE DU VIEUX CHEMIN DE PARIS	3.55
65755061	16592	DISTPOT	95313	80	FO_GRISE	01/01/1960 00:00	ISLE-ADAM (L')	RUE DU VIEUX CHEMIN DE PARIS	5.3
65755062	16592	DISTPOT	95313	80	FO_GRISE	01/01/1960 00:00	ISLE-ADAM (L')	RUE DU VIEUX CHEMIN DE PARIS	155.36
65755063	16592	DISTPOT	95313	80	FO_GRISE	01/01/1960 00:00	ISLE-ADAM (L')	RUE DE LA MADELEINE	2.65
65755064	16592	DISTPOT	95313	200	FO_DUCTI	01/01/1973 00:00	ISLE-ADAM (L')	RUE DU VIEUX CHEMIN DE PARIS	1.95
65755065	16592	DISTPOT	95313	60	FO_GRISE	01/01/1960 00:00	ISLE-ADAM (L')	RUE DE LA MADELEINE	2.8
65755066	16592	DISTPOT	95313	60	FO_GRISE	01/01/1960 00:00	ISLE-ADAM (L')	ROUTE DEPARTEMENTALE N 64	112.96
65755067	16592	DISTPOT	95313	100	FO_GRISE	01/01/1955 00:00	ISLE-ADAM (L')	ROUTE DEPARTEMENTALE N 64	36.84
65755091	16592	DISTPOT	95134	50	PENOIR		CHAMPAGNE SUR (RUE DES MARTYRS		35.62
65755234	16592	DISTPOT	95134	63	PEBLEU	01/07/2006 00:00	CHAMPAGNE SUR (RUE DE L' HOTEL DIEU		3.76
65755275	16592	DISTPOT	95134	63	PEBLEU	01/01/1988 00:00	CHAMPAGNE SUR (ALLEE DES COQUELICOTS		137.32
65755276	16592	DISTPOT	95134	40	FO_DUCTI	01/01/1967 00:00	CHAMPAGNE SUR (RUE DE L' HOTEL DIEU		1.48
65755278	16592	DISTPOT	95134	40	FO_DUCTI	01/01/1967 00:00	CHAMPAGNE SUR (RUE DES PRIMEVERES		54.13
65755283	16592	DISTPOT	95134	60	FO_DUCTI	01/01/1967 00:00	CHAMPAGNE SUR (RUE DE CHAMBLY		2.33
65755284	16592	DISTPOT	95134	100	FO_DUCTI	01/01/1967 00:00	CHAMPAGNE SUR (RUE DE L' ILE DE FRANCE		4.34
65755285	16592	DISTPOT	95134	100	FO_DUCTI	01/01/1967 00:00	CHAMPAGNE SUR (RUE DE L' ILE DE FRANCE		43.81
65755286	16592	DISTPOT	95134	100	FO_DUCTI	01/01/1967 00:00	CHAMPAGNE SUR (RUE DE L' ILE DE FRANCE		13.23
65755287	16592	DISTPOT	95134	100	FO_DUCTI	01/01/1967 00:00	CHAMPAGNE SUR (RUE DE L' ILE DE FRANCE		30.09
65755288	16592	DISTPOT	95134	100	FO_DUCTI	01/01/1967 00:00	CHAMPAGNE SUR (RUE DE L' ILE DE FRANCE		30.47
65755356	16592	DISTPOT	95134	60	FO_GRISE	01/01/1960 00:00	CHAMPAGNE SUR (RUE DE CHAMBLY		2.35

Envoyé en préfecture le 01/08/2024

Reçu en préfecture le 01/08/2024

Publié le 01/08/2024

ID : 095-219504800-20240709-DEL202419A-AR



ASSET_ID	NUMCONTR	RESEAU	CODINSEE	DIAMETRE	MATERIAU	DATEPOSE	COMMUNE	ADRESSE	
65755357	16592	DISTPOT	95134	60	FO_GRISE	01/01/1960 00:00	CHAMPAGNE SUR	(RUE DE CHAMBLY	
65755358	16592	DISTPOT	95134	60	FO_GRISE	01/01/1960 00:00	CHAMPAGNE SUR	(RUE DE CHAMBLY	
65755359	16592	DISTPOT	95134	80	FO_GRISE	01/01/1960 00:00	CHAMPAGNE SUR	(RUE DE CHAMBLY	72.28
65755360	16592	DISTPOT	95134	63	PEBLEU	01/01/1989 00:00	CHAMPAGNE SUR	(RUE DE CHAMBLY	128.07
65755361	16592	DISTPOT	95134	63	PEBLEU	01/01/1989 00:00	CHAMPAGNE SUR	(RUE DE CHAMBLY	1.94
65755362	16592	DISTPOT	95134	100	FO_DUCTI	01/01/1986 00:00	CHAMPAGNE SUR	(RUE DE CHAMBLY	1.83
65755363	16592	DISTPOT	95134	100	FO_DUCTI	01/01/1986 00:00	CHAMPAGNE SUR	(RUE DE CHAMBLY	4.03
65755364	16592	DISTPOT	95134	100	FO_DUCTI	01/01/1986 00:00	CHAMPAGNE SUR	(RUE ROGER LEMAITRE	79.8
65755365	16592	DISTPOT	95134	100	FO_DUCTI	01/01/1986 00:00	CHAMPAGNE SUR	(RUE ROGER LEMAITRE	131.16
65755366	16592	DISTPOT	95134	100	FO_DUCTI	01/01/1986 00:00	CHAMPAGNE SUR	(RUE ROGER LEMAITRE	82.69
65755367	16592	DISTPOT	95134	100	FO_DUCTI	01/01/1986 00:00	CHAMPAGNE SUR	(AVENUE ROBERT SCHUMANN	1.81
65755412	16592	DISTPOT	95134	100	FO_DUCTI	01/12/2020 00:00	CHAMPAGNE SUR	(RUE DE CHAMBLY	1.41
65755413	16592	DISTPOT	95134	100	FO_DUCTI	01/12/2020 00:00	CHAMPAGNE SUR	(RUE ALEXANDRE TESSIER	53.75
65755414	16592	DISTPOT	95134	100	FO_DUCTI	01/12/2020 00:00	CHAMPAGNE SUR	(RUE GUY GERARD TAILLEUR	74.09
65755415	16592	DISTPOT	95134	100	FO_DUCTI	01/12/2020 00:00	CHAMPAGNE SUR	(RUE GUY GERARD TAILLEUR	0.54
65755416	16592	DISTPOT	95134	100	FO_DUCTI	01/12/2020 00:00	CHAMPAGNE SUR	(RUE GUY GERARD TAILLEUR	218.91
65755417	16592	DISTPOT	95134	60	FO_GRISE	01/12/2020 00:00	CHAMPAGNE SUR	(RUE ROGER LEMAITRE	0.29
65755418	16592	DISTPOT	95134	100	FO_DUCTI	01/01/1987 00:00	CHAMPAGNE SUR	(RUE GUY GERARD TAILLEUR	0.4
65755419	16592	DISTPOT	95134	100	FO_DUCTI	01/01/1987 00:00	CHAMPAGNE SUR	(PLACE DE L' EUROPE	0.58
65755420	16592	DISTPOT	95134	100	FO_DUCTI	01/01/1987 00:00	CHAMPAGNE SUR	(PLACE DE L' EUROPE	2.02
65755421	16592	DISTPOT	95134	100	FO_DUCTI	01/01/1987 00:00	CHAMPAGNE SUR	(AVENUE ROBERT SCHUMANN	134.68
65755422	16592	DISTPOT	95134	100	FO_DUCTI	01/01/1987 00:00	CHAMPAGNE SUR	(AVENUE JEAN CHARLES MASSIN	52.9
65755423	16592	DISTPOT	95134	100	FO_DUCTI	01/01/1987 00:00	CHAMPAGNE SUR	(AVENUE JEAN CHARLES MASSIN	160.53
65755465	16592	DISTPOT	95134	100	FO_DUCTI	01/01/1967 00:00	CHAMPAGNE SUR	(RUE DE L' ILE DE FRANCE	43.86
65755466	16592	DISTPOT	95134	100	FO_DUCTI	01/01/1967 00:00	CHAMPAGNE SUR	(RUE DE L' ILE DE FRANCE	2.21
65755467	16592	DISTPOT	95134	60	FO_DUCTI	01/01/1967 00:00	CHAMPAGNE SUR	(RUE DE L' ILE DE FRANCE	2.61
65755468	16592	DISTPOT	95134	60	FO_DUCTI	01/01/1967 00:00	CHAMPAGNE SUR	(RUE DE L' ILE DE FRANCE	185.57
65755470	16592	DISTPOT	95134	100	FO_DUCTI	01/01/1987 00:00	CHAMPAGNE SUR	(PLACE DE L' EUROPE	2.57
65755471	16592	DISTPOT	95134	100	FO_DUCTI	01/01/1987 00:00	CHAMPAGNE SUR	(PLACE DE L' EUROPE	3.39
65755472	16592	DISTPOT	95134	100	FO_DUCTI	01/01/1987 00:00	CHAMPAGNE SUR	(PLACE DE L' EUROPE	4.27
65755473	16592	DISTPOT	95134	100	FO_DUCTI	01/01/1987 00:00	CHAMPAGNE SUR	(PLACE DE L' EUROPE	24.31
65755478	16592	DISTPOT	95134	100	FO_DUCTI	01/01/1987 00:00	CHAMPAGNE SUR	(PLACE DE L' EUROPE	2.56
65755479	16592	DISTPOT	95134	100	FO_DUCTI	01/01/1987 00:00	CHAMPAGNE SUR	(PLACE DE L' EUROPE	37.97
65755480	16592	DISTPOT	95134	63	PENOIR	01/01/1987 00:00	CHAMPAGNE SUR	(PLACE DE L' EUROPE	1.61
65755481	16592	DISTPOT	95134	63	PENOIR	01/01/1987 00:00	CHAMPAGNE SUR	(PLACE DE L' EUROPE	49.9
65755482	16592	DISTPOT	95134	63	PENOIR	01/01/1987 00:00	CHAMPAGNE SUR	(RUE HENNEQUIN	45.72
65755483	16592	DISTPOT	95134	63	PENOIR	01/01/1987 00:00	CHAMPAGNE SUR	(PLACE DE L' EUROPE	1.85
65755485	16592	DISTPOT	95134	63	PENOIR	01/01/1987 00:00	CHAMPAGNE SUR	(PLACE YVES BAYLAC	2.3
65755532	16592	DISTPOT	95134	63	PENOIR	01/01/1987 00:00	CHAMPAGNE SUR	(PLACE YVES BAYLAC	38.88
65755533	16592	DISTPOT	95134	63	PENOIR	01/01/1987 00:00	CHAMPAGNE SUR	(AVENUE JEAN CHARLES MASSIN	1.69
65755534	16592	DISTPOT	95134	63	PENOIR	01/01/1987 00:00	CHAMPAGNE SUR	(PLACE BOCQUET	15.18
65755540	16592	DISTPOT	95134	60	FO_DUCTI	01/01/1967 00:00	CHAMPAGNE SUR	(RUE DE L' HOTEL DIEU	2.68

Envoyé en préfecture le 01/08/2024

Reçu en préfecture le 01/08/2024

Publié le 01/08/2024

ID : 095-219504800-20240709-DEL202419A-AR



ASSET_ID	NUMCONTR	RESEAU	CODINSEE	DIAMETRE	MATERIAU	DATEPOSE	COMMUNE	ADRESSE	
65755563	16592	DISTPOT	95313	100	FO_GRISE	01/01/1961 00:00	ISLE-ADAM (L')	RUE SAINT LAZARE	
65755564	16592	DISTPOT	95313	150	FO_DUCTI	01/01/1970 00:00	ISLE-ADAM (L')	RUE JEAN DROIT	
65755567	16592	DISTPOT	95480	200	FO_DUCTI	01/01/1980 00:00	PARMAIN	PLACE GEORGES CLEMENCEAU	9.79
65755622	16592	DISTPOT	95313	150	FO_DUCTI	01/12/1998 00:00	ISLE-ADAM (L')	AVENUE DE PARIS	137.4
65755626	16592	DISTPOT	95134	200	FO_DUCTI		CHAMPAGNE SUR (RUE AUGUSTE BOULARD		96.66
65755638	16592	DISTPOT	95134	60	FO_DUCTI	01/01/1967 00:00	CHAMPAGNE SUR (RUE DE L' ILE DE FRANCE		1.77
65755744	16592	DISTPOT	95134	100	FO_DUCTI	01/01/1967 00:00	CHAMPAGNE SUR (RUE DE L' ILE DE FRANCE		4.91
65755902	16592	DISTPOT	95313	125	FO_GRISE	01/01/1960 00:00	ISLE-ADAM (L')	RUE SAINT LAZARE	2.19
65756022	16592	DISTPOT	95134	100	FO_DUCTI	01/01/1987 00:00	CHAMPAGNE SUR (PLACE DE L' EUROPE		4.54
65756256	16592	DISTPOT	95313	100	FO_DUCTI	01/01/1978 00:00	ISLE-ADAM (L')	RUE POUPART	2.56
65756265	16592	DISTPOT	95313	150	FO_DUCTI	01/01/1977 00:00	ISLE-ADAM (L')	CHEMIN DES BELLES VUES	112.73
65756268	16592	DISTPOT	95313	150	FO_DUCTI	01/01/1977 00:00	ISLE-ADAM (L')	CHEMIN DES BELLES VUES	5.63
65756306	16592	DISTPOT	95313	150	FO_DUCTI	01/01/1975 00:00	ISLE-ADAM (L')	AVENUE DE PARIS	0.31
65756307	16592	DISTPOT	95313	100	FO_GRISE	01/01/1960 00:00	ISLE-ADAM (L')	RUE DES JOSEPHITES	59.32
65756308	16592	DISTPOT	95313	150	FO_DUCTI	01/01/1975 00:00	ISLE-ADAM (L')	AVENUE DE PARIS	1.65
65756309	16592	DISTPOT	95313	150	FO_DUCTI	01/12/1998 00:00	ISLE-ADAM (L')	RUE BERGERET	0.46
65756310	16592	DISTPOT	95313	150	FO_DUCTI	01/12/1998 00:00	ISLE-ADAM (L')	RUE BERGERET	4.05
65756311	16592	DISTPOT	95313	80	FO_GRISE	01/01/1960 00:00	ISLE-ADAM (L')	RUE DU DOCTEUR SENLECQ	1.0
65756312	16592	DISTPOT	95313	150	FO_DUCTI	01/01/1977 00:00	ISLE-ADAM (L')	CHEMIN DES BELLES VUES	243.2
65756314	16592	DISTPOT	95313	150	FO_DUCTI	01/01/1977 00:00	ISLE-ADAM (L')	ROUTE NATIONALE N 322	2.01
65756315	16592	DISTPOT	95313	63	PEBLEU	01/01/1988 00:00	ISLE-ADAM (L')	QUAI DE L' OISE	1.58
65756316	16592	DISTPOT	95313	150	FO_DUCTI	01/01/1973 00:00	ISLE-ADAM (L')	ROUTE NATIONALE N 322	2.65
65756317	16592	DISTPOT	95313	150	FO_DUCTI	01/01/1977 00:00	ISLE-ADAM (L')	CHEMIN DES BELLES VUES	2.04
65756324	16592	DISTPOT	95313	150	FO_DUCTI	01/01/1977 00:00	ISLE-ADAM (L')	CHEMIN DES BELLES VUES	11.71
65756332	16592	DISTPOT	95313	150	FO_DUCTI	01/01/1973 00:00	ISLE-ADAM (L')	CHEMIN DE STORS	4.78
65756398	16592	DISTPOT	95313	150	FO_DUCTI	01/01/1973 00:00	ISLE-ADAM (L')	CHEMIN DE STORS	3.85
65756403	16592	DISTPOT	95313	150	FO_DUCTI	01/01/1973 00:00	ISLE-ADAM (L')	CHEMIN DE STORS	1.14
65756461	16592	DISTPOT	95313	40	PENOIR	01/01/1975 00:00	ISLE-ADAM (L')	CHEMIN DE STORS	45.73
65756469	16592	DISTPOT	95313	100	FO_DUCTI	01/01/1975 00:00	ISLE-ADAM (L')	CHEMIN DE STORS	150.52
65756470	16592	DISTPOT	95313	150	FO_DUCTI	01/01/2002 00:00	ISLE-ADAM (L')	RUE DE PONTOISE	6.21
65756471	16592	DISTPOT	95313	150	FO_GRISE	01/01/1960 00:00	ISLE-ADAM (L')	RUE DE VILLIERS ADAM	4.7
65756472	16592	DISTPOT	95313	200	FO_DUCTI	01/05/2003 00:00	ISLE-ADAM (L')	RUE DE CONTI	32.24
65756475	16592	DISTPOT	95313	100	FO_GRISE	01/01/1960 00:00	ISLE-ADAM (L')	RUE DE LA CROIX ROUGE	153.57
65756476	16592	DISTPOT	95313	150	FO_DUCTI	01/01/1975 00:00	ISLE-ADAM (L')	AVENUE DES BONSHOMMES	3.79
65756526	16592	DISTPOT	95313	200	FO_DUCTI	01/05/2000 00:00	ISLE-ADAM (L')	RUE DE BEAUMONT	15.49
65756527	16592	DISTPOT	95313	100	FO_GRISE	01/01/1961 00:00	ISLE-ADAM (L')	RESIDENCE DU SAUT DU LOUP	14.42
65756529	16592	DISTPOT	95313	150	FO_GRISE	01/01/1960 00:00	ISLE-ADAM (L')	AVENUE JULES DUPRE	159.26
65756530	16592	DISTPOT	95313	100	FO_DUCTI	01/01/1989 00:00	ISLE-ADAM (L')	RESIDENCE DU SAUT DU LOUP	51.63
65756531	16592	DISTPOT	95313	150	FO_DUCTI	01/10/1998 00:00	ISLE-ADAM (L')	RUE GRANDE RUE	6.89
65756532	16592	DISTPOT	95313	200	FO_DUCTI	01/10/1998 00:00	ISLE-ADAM (L')	RUE GRANDE RUE	82.5
65756533	16592	DISTPOT	95313	200	FO_DUCTI	01/10/1998 00:00	ISLE-ADAM (L')	RUE GRANDE RUE	51.1
65756534	16592	DISTPOT	95313	250	FO_DUCTI	01/10/1998 00:00	ISLE-ADAM (L')	RUE GRANDE RUE	6.18

Envoyé en préfecture le 01/08/2024

Reçu en préfecture le 01/08/2024

Publié le 01/08/2024

ID : 095-219504800-20240709-DEL202419A-AR



ASSET_ID	NUMCONTR	RESEAU	CODINSEE	DIAMETRE	MATERIAU	DATEPOSE	COMMUNE	ADRESSE	
65756535	16592	DISTPOT	95134	60	FO_DUCTI	01/01/1978 00:00	CHAMPAGNE SUR	(RUE DES ACACIAS	
65756536	16592	DISTPOT	95134	100	FO_GRISE	01/01/1960 00:00	CHAMPAGNE SUR	(RUE DE MONTIGNY	
65756537	16592	DISTPOT	95134	63	PEBLEU	01/01/1988 00:00	CHAMPAGNE SUR	(RUE DES PAQUERETTES	4.5
65756538	16592	DISTPOT	95134	63	PEBLEU	01/01/1988 00:00	CHAMPAGNE SUR	(RUE DES PAQUERETTES	1.84
65756539	16592	DISTPOT	95134	200	FO_DUCTI	01/01/1994 00:00	CHAMPAGNE SUR	(RUE DE MONTIGNY	11.23
65756540	16592	DISTPOT	95134	100	FO_GRISE	01/01/1960 00:00	CHAMPAGNE SUR	(RUE DE MONTIGNY	1.97
65756594	16592	DISTPOT	95134	63	PEBLEU	01/10/2020 00:00	CHAMPAGNE SUR	(RUE DE L' ILE DE FRANCE	1.44
65756595	16592	DISTPOT	95134	63	PEBLEU	01/10/2020 00:00	CHAMPAGNE SUR	(RUE DE L' ILE DE FRANCE	1.32
65756596	16592	DISTPOT	95134	63	PEBLEU	01/10/2020 00:00	CHAMPAGNE SUR	(ALLEE DES ROSES	172.4
65756597	16592	DISTPOT	95134	100	FO_GRISE	01/01/1960 00:00	CHAMPAGNE SUR	(RUE DE CHAMBLY	327.05
65756598	16592	DISTPOT	95134	100	FO_GRISE	01/01/1960 00:00	CHAMPAGNE SUR	(RUE DE CHAMBLY	2.76
65756835	16592	DISTPOT	95313	100	FO_DUCTI	01/10/2010 00:00	ISLE-ADAM (L')	RUE LOUVET	1.87
65756836	16592	DISTPOT	95313	60	FO_GRISE	01/01/1960 00:00	ISLE-ADAM (L')	RUE DE LA MADELEINE	2.38
65756837	16592	DISTPOT	95313	100	FO_DUCTI	01/11/2010 00:00	ISLE-ADAM (L')	RUE GEORGES BERNIER	2.63
65756838	16592	DISTPOT	95313	100	FO_DUCTI	01/11/2010 00:00	ISLE-ADAM (L')	RUELLE DU CHAMP CROCHU	1.49
65756839	16592	DISTPOT	95313	100	FO_DUCTI	01/01/1971 00:00	ISLE-ADAM (L')	RUELLE DU CHAMP CROCHU	24.06
65756840	16592	DISTPOT	95313	100	FO_DUCTI	01/11/2010 00:00	ISLE-ADAM (L')	RUELLE DU CHAMP CROCHU	83.19
65756841	16592	DISTPOT	95313	80	FO_GRISE	01/01/1960 00:00	ISLE-ADAM (L')	RUELLE DU CHAMP CROCHU	2.11
65756842	16592	DISTPOT	95313	40	FO_GRISE	01/01/1960 00:00	ISLE-ADAM (L')	RUELLE DU CHAMP CROCHU	1.81
65756843	16592	DISTPOT	95313	60	FO_GRISE	01/01/1960 00:00	ISLE-ADAM (L')	RUE SAINT MARTIN	1.75
65756844	16592	DISTPOT	95313	200	FO_DUCTI	01/01/1973 00:00	ISLE-ADAM (L')	SENTE RURALE N 2	3.56
65756845	16592	DISTPOT	95313	200	FO_DUCTI	01/01/1973 00:00	ISLE-ADAM (L')	RUE DE LA MADELEINE	52.19
65756846	16592	DISTPOT	95313	200	FO_DUCTI	01/01/1973 00:00	ISLE-ADAM (L')	RUE SAINT MARTIN	1.25
65756847	16592	DISTPOT	95313	200	FO_DUCTI	01/01/1973 00:00	ISLE-ADAM (L')	RUE DE LA MADELEINE	84.03
65756848	16592	DISTPOT	95313	200	FO_DUCTI	01/01/1973 00:00	ISLE-ADAM (L')	RUE DE LA MADELEINE	2.25
65756849	16592	DISTPOT	95313	200	FO_DUCTI	01/01/1973 00:00	ISLE-ADAM (L')	RUE DE LA MADELEINE	47.35
65756850	16592	DISTPOT	95313	200	FO_DUCTI	01/01/1973 00:00	ISLE-ADAM (L')	RUE DE LA MADELEINE	106.8
65756900	16592	DISTPOT	95313	100	FO_GRISE	01/01/1960 00:00	ISLE-ADAM (L')	RUE DE LA MADELEINE	4.49
65756901	16592	DISTPOT	95313	150	FO_DUCTI	01/01/1970 00:00	ISLE-ADAM (L')	RUE DE LA HAUTE SALLE	4.39
65756902	16592	DISTPOT	95313	150	FO_DUCTI	01/01/1970 00:00	ISLE-ADAM (L')	RUE DE LA MADELEINE	2.74
65756903	16592	DISTPOT	95313	100	FO_DUCTI	01/01/1994 00:00	ISLE-ADAM (L')	RUE DE PONTOISE	6.8
65756904	16592	DISTPOT	95313	60	FO_GRISE	01/01/1960 00:00	ISLE-ADAM (L')	RUE DE PONTOISE	107.69
65756905	16592	DISTPOT	95313	60	FO_GRISE	01/01/1960 00:00	ISLE-ADAM (L')	RUE DE PONTOISE	2.13
65756906	16592	DISTPOT	95313	150	FO_DUCTI	01/01/1975 00:00	ISLE-ADAM (L')	RUE DE PONTOISE	3.89
65756907	16592	DISTPOT	95313	-1	INCONNU		ISLE-ADAM (L')	RUE DE BEAUMONT	2.12
65756908	16592	DISTPOT	95313	200	FO_DUCTI	01/05/2000 00:00	ISLE-ADAM (L')	RUE DE BEAUMONT	3.12
65756909	16592	DISTPOT	95313	150	INCONNU		ISLE-ADAM (L')	RUE DE BEAUMONT	10.47
65757152	16592	DISTPOT	95134	100	FO_GRISE	01/01/1960 00:00	CHAMPAGNE SUR	(RUE DE L' OISE	51.5
65757153	16592	DISTPOT	95480	150	FO_DUCTI	01/01/2000 00:00	PARMAIN	RUE RAYMOND POINCARE	1.57
65757160	16592	DISTPOT	95313	200	FO_DUCTI	23/03/2001 00:00	ISLE-ADAM (L')	ZA DU PONT DES RAYONS	141.9
65757161	16592	DISTPOT	95480	200	FO_DUCTI	01/01/2000 00:00	PARMAIN	RUE RAYMOND POINCARE	145.91
65757182	16592	DISTPOT	95134	40	FO_GRISE	01/01/1960 00:00	CHAMPAGNE SUR	(RUE PASTEUR	5.3

Envoyé en préfecture le 01/08/2024

Reçu en préfecture le 01/08/2024

Publié le 01/08/2024

ID : 095-219504800-20240709-DEL202419A-AR



ASSET_ID	NUMCONTR	RESEAU	CODINSEE	DIAMETRE	MATERIAU	DATEPOSE	COMMUNE	ADRESSE	
65757184	16592	DISTPOT	95134	200	FO_DUCTI	01/01/1994 00:00	CHAMPAGNE SUR (RUE PASTEUR		
65757190	16592	DISTPOT	95134	100	FO_DUCTI		CHAMPAGNE SUR (RUE LOUIS ALBERT DEMANGE		
65757191	16592	DISTPOT	95134	150	FO_GRISE	01/01/1960 00:00	CHAMPAGNE SUR (PLACE DU GENERAL DE GAULLE		10.03
65757192	16592	DISTPOT	95134	150	FO_GRISE	01/01/1960 00:00	CHAMPAGNE SUR (PLACE DU GENERAL DE GAULLE		11.7
65757199	16592	DISTPOT	95134	150	FO_GRISE	01/01/1960 00:00	CHAMPAGNE SUR (RUE JULES PICARD		2.09
65757200	16592	DISTPOT	95134	100	FO_GRISE	01/01/1960 00:00	CHAMPAGNE SUR (RUE JULES PICARD		12.36
65757204	16592	DISTPOT	95134	200	FO_DUCTI	01/01/1986 00:00	CHAMPAGNE SUR (RUE DU GENERAL CORBINEAU		1.13
65757205	16592	DISTPOT	95134	200	FO_DUCTI	01/01/1986 00:00	CHAMPAGNE SUR (RUE DU GENERAL CORBINEAU		2.65
65757206	16592	DISTPOT	95134	150	FO_GRISE	01/01/1960 00:00	CHAMPAGNE SUR (RUE DU GENERAL CORBINEAU		4.17
65757208	16592	DISTPOT	95480	200	FO_DUCTI	01/01/2000 00:00	PARMAIN RUE RAYMOND POINCARE		63.01
65757209	16592	DISTPOT	95480	200	FO_DUCTI	01/01/2000 00:00	PARMAIN RUE CHARLOTTE		71.94
65757210	16592	DISTPOT	95480	100	FO_DUCTI	01/01/2000 00:00	PARMAIN RUE CHARLOTTE		1.39
65757212	16592	DISTPOT	95313	200	FO_DUCTI	01/05/2000 00:00	ISLE-ADAM (L') RUE DE BEAUMONT		31.2
65757214	16592	DISTPOT	95480	200	FO_DUCTI	01/01/2000 00:00	PARMAIN RUE RAYMOND POINCARE		84.76
65757216	16592	DISTPOT	95480	200	FO_DUCTI	01/01/2000 00:00	PARMAIN RUE RAYMOND POINCARE		139.74
65757217	16592	DISTPOT	95134	63	PEBLEU	01/01/1998 00:00	CHAMPAGNE SUR (IMPASSE DES MESANGES		1.79
65757220	16592	DISTPOT	95480	200	FO_DUCTI	01/01/2000 00:00	PARMAIN RUE RAYMOND POINCARE		20.89
65757236	16592	DISTPOT	95134	100	FO_DUCTI		CHAMPAGNE SUR (RUE CHARLES WALLON		115.11
65757237	16592	DISTPOT	95134	100	FO_DUCTI		CHAMPAGNE SUR (RUE CHARLES WALLON		2.2
65757238	16592	DISTPOT	95134	200	FO_DUCTI		CHAMPAGNE SUR (RUE AUGUSTE BOULARD		15.2
65757239	16592	DISTPOT	95134	150	FO_DUCTI	01/12/2019 00:00	CHAMPAGNE SUR (RUE DES MARTYRS		47.61
65757240	16592	DISTPOT	95134	100	FO_DUCTI	01/01/1980 00:00	CHAMPAGNE SUR (RUE DES MARTYRS		44.07
65757241	16592	DISTPOT	95134	100	FO_DUCTI	01/01/1980 00:00	CHAMPAGNE SUR (RUE DES MARTYRS		15.68
65757242	16592	DISTPOT	95134	63	PENOIR	01/01/1980 00:00	CHAMPAGNE SUR (RUE DES MARTYRS		1.72
65757251	16592	PRODPOT	95134	150	FO_GRISE	01/01/1960 00:00	CHAMPAGNE SUR (RUE DU GENERAL CORBINEAU		2.37
65757252	16592	PRODPOT	95134	150	FO_GRISE	01/01/1960 00:00	CHAMPAGNE SUR (RUE DU MARECHAL FOCH		2.2
65757253	16592	PRODPOT	95134	150	FO_GRISE	01/01/1960 00:00	CHAMPAGNE SUR (RUE DU GENERAL CORBINEAU		3.01
65757254	16592	PRODPOT	95134	150	FO_GRISE	01/01/1960 00:00	CHAMPAGNE SUR (RUE DU GENERAL CORBINEAU		9.76
65757255	16592	DISTPOT	95134	200	FO_GRISE	01/01/1960 00:00	CHAMPAGNE SUR (RUE DU GENERAL CORBINEAU		2.18
65757256	16592	DISTPOT	95134	200	FO_GRISE	01/01/1960 00:00	CHAMPAGNE SUR (RUE DU MARECHAL FOCH		116.82
65757257	16592	PRODPOT	95134	150	FO_GRISE	01/01/1960 00:00	CHAMPAGNE SUR (RUE DU MARECHAL FOCH		134.33
65757258	16592	DISTPOT	95134	200	FO_GRISE	01/01/1960 00:00	CHAMPAGNE SUR (RUE DU MARECHAL FOCH		14.0
65757259	16592	DISTPOT	95134	200	FO_GRISE	01/01/1960 00:00	CHAMPAGNE SUR (RUE DU MARECHAL FOCH		2.82
65757260	16592	DISTPOT	95134	150	INCONNU	01/01/1960 00:00	CHAMPAGNE SUR (RUE DU MARECHAL FOCH		1.14
65757261	16592	PRODPOT	95134	150	FO_GRISE	01/01/1960 00:00	CHAMPAGNE SUR (RUE FRANCOIS COLLAS		1.74
65757262	16592	PRODPOT	95134	150	FO_GRISE	01/01/1960 00:00	CHAMPAGNE SUR (RUE FRANCOIS COLLAS		3.21
65757263	16592	DISTPOT	95134	63	PENOIR	01/01/1986 00:00	CHAMPAGNE SUR (RUE FRANCOIS COLLAS		32.25
65757264	16592	DISTPOT	95134	63	PENOIR	01/01/1986 00:00	CHAMPAGNE SUR (RUE FRANCOIS COLLAS		1.68
65757265	16592	DISTPOT	95134	60	FO_GRISE	01/01/1960 00:00	CHAMPAGNE SUR (RUE DE BOUILLANVAL		58.43
65757268	16592	DISTPOT	95480	60	FO_DUCTI	01/01/1962 00:00	PARMAIN RUE CHARLOTTE		340.09
65757279	16592	DISTPOT	95480	100	FO_DUCTI	01/01/2000 00:00	PARMAIN RUE CHARLOTTE		36.74
65757315	16592	DISTPOT	95134	200	FO_GRISE	01/01/1960 00:00	CHAMPAGNE SUR (CHEMIN DE L' EMOUCHET		166.38

Envoyé en préfecture le 01/08/2024

Reçu en préfecture le 01/08/2024

Publié le 01/08/2024

ID : 095-219504800-20240709-DEL202419A-AR



ASSET_ID	NUMCONTR	RESEAU	CODINSEE	DIAMETRE	MATERIAU	DATEPOSE	COMMUNE	ADRESSE	
65757316	16592	DISTPOT	95134	60	INCONNU	01/01/1960 00:00	CHAMPAGNE SUR (CHEMIN DE L'EMOUCHET		
65757317	16592	DISTPOT	95134	60	INCONNU	01/01/1960 00:00	CHAMPAGNE SUR (CHEMIN DE L'EMOUCHET		
65757318	16592	DISTPOT	95134	100	FO_DUCTI	01/09/2001 00:00	CHAMPAGNE SUR (RUE FRANCOIS COLLAS		59.22
65757319	16592	DISTPOT	95134	100	FO_DUCTI	01/09/2001 00:00	CHAMPAGNE SUR (RUE FRANCOIS COLLAS		45.52
65757320	16592	DISTPOT	95134	50	PENOIR	01/01/1986 00:00	CHAMPAGNE SUR (IMPASSE DES CHARDONNERETS		28.25
65757321	16592	DISTPOT	95134	50	PENOIR	01/01/1986 00:00	CHAMPAGNE SUR (RUE FRANCOIS COLLAS		2.13
65757322	16592	DISTPOT	95134	63	PENOIR	01/01/1986 00:00	CHAMPAGNE SUR (IMPASSE DES SABLONNETS		61.43
65757323	16592	DISTPOT	95134	63	PENOIR	01/01/1986 00:00	CHAMPAGNE SUR (RUE FRANCOIS COLLAS		1.35
65757324	16592	DISTPOT	95134	200	FO_DUCTI	01/01/1986 00:00	CHAMPAGNE SUR (RUE DU GENERAL CORBINEAU		3.1
65757325	16592	DISTPOT	95134	63	PENOIR	01/01/1960 00:00	CHAMPAGNE SUR (RUE DU GENERAL CORBINEAU		3.21
65757332	16592	DISTPOT	95480	100	FO_DUCTI	01/01/2000 00:00	PARMAIN	RUE CHARLOTTE	7.94
65757333	16592	DISTPOT	95480	100	FO_DUCTI	01/01/2000 00:00	PARMAIN	RUE CHARLOTTE	1.52
65757335	16592	DISTPOT	95480	20	AUTRE	01/01/2000 00:00	PARMAIN	RUE RAYMOND POINCARE	5.86
65757338	16592	DISTPOT	95480	200	FO_DUCTI	01/01/2000 00:00	PARMAIN	RUE RAYMOND POINCARE	327.63
65757342	16592	DISTPOT	95480	200	FO_DUCTI	01/01/2000 00:00	PARMAIN	RUE RAYMOND POINCARE	80.38
65757344	16592	DISTPOT	95480	100	FO_DUCTI	01/01/1992 00:00	PARMAIN	IMPASSE LE VERGER	84.86
65757346	16592	DISTPOT	95134	63	PEBLEU	01/01/1998 00:00	CHAMPAGNE SUR (IMPASSE DES MESANGES		66.75
65757388	16592	DISTPOT	95480	100	FO_DUCTI	01/01/2000 00:00	PARMAIN	IMPASSE LE VERGER	2.72
65757389	16592	DISTPOT	95480	100	FO_DUCTI	01/01/2000 00:00	PARMAIN	IMPASSE LE VERGER	17.87
65757390	16592	DISTPOT	95480	100	FO_DUCTI	01/01/2000 00:00	PARMAIN	IMPASSE LE VERGER	4.89
65757393	16592	DISTPOT	95480	100	FO_DUCTI	01/01/2000 00:00	PARMAIN	IMPASSE LE VERGER	0.98
65757394	16592	DISTPOT	95480	100	FO_DUCTI	01/01/1992 00:00	PARMAIN	RUE DES TEMPLIERS	203.96
65757395	16592	DISTPOT	95313	250	FO_GRISE	01/01/1960 00:00	ISLE-ADAM (L')	AVENUE JULES DUPRE	42.68
65757398	16592	DISTPOT	95480	200	FO_DUCTI	01/01/2000 00:00	PARMAIN	RUE RAYMOND POINCARE	134.57
65757402	16592	DISTPOT	95480	100	FO_DUCTI	01/01/2000 00:00	PARMAIN	RUE RAYMOND POINCARE	11.75
65757416	16592	DISTPOT	95480	150	FO_DUCTI	01/01/1967 00:00	PARMAIN	RUE DU MARECHAL FOCH	145.75
65757417	16592	DISTPOT	95480	150	FO_DUCTI	01/01/1967 00:00	PARMAIN	PARC DU PRE DU LAYE	224.98
65757418	16592	DISTPOT	95480	150	FO_DUCTI	01/01/1967 00:00	PARMAIN	PARC DU PRE DU LAYE	12.94
65757419	16592	DISTPOT	95480	150	FO_DUCTI	01/01/1978 00:00	PARMAIN	RUE DE RONQUEROLLES	273.73
65757420	16592	DISTPOT	95480	150	FO_DUCTI	01/01/1978 00:00	PARMAIN	RUE DE RONQUEROLLES	318.69
65757421	16592	DISTPOT	95480	150	FO_DUCTI	01/01/1974 00:00	PARMAIN	RUE DU MARECHAL JOFFRE	273.54
65757422	16592	DISTPOT	95480	150	FO_DUCTI	01/01/1974 00:00	PARMAIN	RUE DU MARECHAL JOFFRE	43.36
65757423	16592	DISTPOT	95480	150	FO_DUCTI	01/01/1974 00:00	PARMAIN	RUE DU MARECHAL JOFFRE	76.78
65757424	16592	DISTPOT	95480	150	FO_DUCTI	01/01/1974 00:00	PARMAIN	RUE DU MARECHAL JOFFRE	32.45
65757425	16592	DISTPOT	95480	60	FO_GRISE	01/01/1960 00:00	PARMAIN	RUE DE RONQUEROLLES	2.1
65757426	16592	DISTPOT	95480	100	FO_GRISE	01/01/1960 00:00	PARMAIN	RUE DE RONQUEROLLES	5.15
65757427	16592	DISTPOT	95480	150	FO_DUCTI	01/01/1974 00:00	PARMAIN	RUE DU MARECHAL JOFFRE	52.76
65757428	16592	DISTPOT	95480	150	FO_DUCTI	01/01/1974 00:00	PARMAIN	RUE DU MARECHAL JOFFRE	65.13
65757429	16592	DISTPOT	95480	100	FO_DUCTI	01/01/1974 00:00	PARMAIN	RUE DES CHANTEREINES	191.26
65757430	16592	DISTPOT	95480	100	FO_DUCTI	01/01/1974 00:00	PARMAIN	RUE DES CHANTEREINES	110.2
65757432	16592	DISTPOT	95134	63	PENOIR	01/01/1960 00:00	CHAMPAGNE SUR (SENTE RURALE N 21 DE VAUX A PERSAN		116.2
65757446	16592	DISTPOT	95480	100	FO_DUCTI	01/01/2000 00:00	PARMAIN	RUE RAYMOND POINCARE	1.29

Envoyé en préfecture le 01/08/2024

Reçu en préfecture le 01/08/2024

Publié le 01/08/2024

ID : 095-219504800-20240709-DEL202419A-AR



ASSET_ID	NUMCONTR	RESEAU	CODINSEE	DIAMETRE	MATERIAU	DATEPOSE	COMMUNE	ADRESSE	
65757447	16592	DISTPOT	95313	250	FO_GRISE	01/01/1960 00:00	ISLE-ADAM (L')	QUAI DE L' OISE	
65757449	16592	DISTPOT	95313	250	FO_GRISE	01/01/1960 00:00	ISLE-ADAM (L')	AVENUE JULES DUPRE	
65757451	16592	DISTPOT	95480	60	FO_GRISE	01/01/1960 00:00	PARMAIN	RUE DU MARECHAL LYAUTEY	4.77
65757452	16592	DISTPOT	95480	100	FO_DUCTI	01/01/2000 00:00	PARMAIN	RUE RAYMOND POINCARE	9.42
65757453	16592	DISTPOT	95480	100	FO_DUCTI	01/01/2000 00:00	PARMAIN	RUE RAYMOND POINCARE	1.23
65757454	16592	DISTPOT	95480	200	FO_DUCTI	01/01/2000 00:00	PARMAIN	RUE RAYMOND POINCARE	60.77
65757455	16592	DISTPOT	95480	200	FO_DUCTI	01/01/2000 00:00	PARMAIN	RUE RAYMOND POINCARE	75.07
65757457	16592	DISTPOT	95134	100	FO_GRISE	01/01/1960 00:00	CHAMPAGNE SUR (RUE JULES PICARD		6.14
65757458	16592	DISTPOT	95134	60	FO_GRISE	01/01/1998 00:00	CHAMPAGNE SUR (RUE VICTOR HUGO		173.73
65757480	16592	DISTPOT	95134	150	FO_DUCTI	01/01/1977 00:00	CHAMPAGNE SUR (RUE DES GAUDINES		231.08
65757481	16592	DISTPOT	95134	150	FO_DUCTI	01/01/1977 00:00	CHAMPAGNE SUR (RUE DES GAUDINES		179.44
65757482	16592	DISTPOT	95134	150	FO_DUCTI	01/01/1977 00:00	CHAMPAGNE SUR (RUE DES GAUDINES		204.75
65757483	16592	DISTPOT	95134	100	FO_DUCTI	01/11/2001 00:00	CHAMPAGNE SUR (RUE JULES PICARD		1.58
65757484	16592	DISTPOT	95134	100	FO_DUCTI	01/11/2001 00:00	CHAMPAGNE SUR (RUE PIERRE DE MONTREUIL		208.76
65757485	16592	DISTPOT	95134	200	FO_DUCTI	01/01/1994 00:00	CHAMPAGNE SUR (RUE DU PARADIS		56.61
65757486	16592	DISTPOT	95134	200	FO_DUCTI	01/01/1994 00:00	CHAMPAGNE SUR (RUE DU PARADIS		41.78
65757487	16592	DISTPOT	95134	200	FO_DUCTI	01/01/1994 00:00	CHAMPAGNE SUR (RUE DU PARADIS		24.88
65757488	16592	DISTPOT	95480	100	FO_DUCTI		PARMAIN	RUE DU GENERAL DE GAULLE	11.86
65757489	16592	DISTPOT	95480	100	FO_DUCTI		PARMAIN	RUE DU GENERAL DE GAULLE	6.22
65757490	16592	DISTPOT	95480	150	FO_DUCTI	01/01/1973 00:00	PARMAIN	SQUARE DE ROUSSILLON	56.28
65757491	16592	DISTPOT	95480	150	FO_DUCTI	01/01/1973 00:00	PARMAIN	RUE DE LA PAIX	7.91
65757503	16592	PRODPOT	95134	200	FO_GRISE	01/01/1960 00:00	CHAMPAGNE SUR (RUE DU GENERAL CORBINEAU		245.17
65757538	16592	DISTPOT	95480	150	FO_DUCTI	01/01/1973 00:00	PARMAIN	SQUARE DE PROVENCE	53.25
65757539	16592	DISTPOT	95134	63	PENOIR	01/01/1980 00:00	CHAMPAGNE SUR (RUE DES MARTYRS		39.52
65757540	16592	DISTPOT	95134	100	FO_DUCTI		CHAMPAGNE SUR (RUE DES MARTYRS		1.5
65757541	16592	DISTPOT	95134	200	FO_DUCTI	01/01/1994 00:00	CHAMPAGNE SUR (RUE DES MARTYRS		8.63
65757542	16592	DISTPOT	95134	200	FO_DUCTI	01/01/1994 00:00	CHAMPAGNE SUR (RUE DE MONTIGNY		2.29
65757543	16592	DISTPOT	95134	100	FO_GRISE	01/01/1960 00:00	CHAMPAGNE SUR (RUE DE L' HOTEL DIEU		9.15
65757544	16592	DISTPOT	95134	100	FO_GRISE	01/01/1960 00:00	CHAMPAGNE SUR (RUE DE L' HOTEL DIEU		7.74
65757546	16592	DISTPOT	95480	150	FO_DUCTI	01/01/1973 00:00	PARMAIN	SQUARE DE BOURGOGNE	8.77
65757549	16592	DISTPOT	95480	150	FO_DUCTI	01/01/1973 00:00	PARMAIN	CHEMIN DE LA SABLIERE	45.91
65757550	16592	DISTPOT	95480	150	FO_DUCTI	01/01/1973 00:00	PARMAIN	CHEMIN DE LA SABLIERE	48.31
65757565	16592	DISTPOT	95313	150	FO_GRISE	01/01/1960 00:00	ISLE-ADAM (L')	AVENUE JULES DUPRE	10.37
65757566	16592	DISTPOT	95134	100	FO_GRISE	01/01/1960 00:00	CHAMPAGNE SUR (RUE DES PRES DE LA NOUE		422.67
65757567	16592	PRODPOT	95134	150	ACIER	01/01/1960 00:00	CHAMPAGNE SUR (CHEMIN DES CARRIERES		5.17
65757568	16592	PRODPOT	95134	100	FO_GRISE	01/01/1960 00:00	CHAMPAGNE SUR (AVENUE DU GENERAL LECLERC		2.59
65757569	16592	DISTPOT	95134	150	FO_DUCTI	01/11/2010 00:00	CHAMPAGNE SUR (RUE PASTEUR		195.98
65757570	16592	DISTPOT	95134	150	FO_GRISE	01/01/1960 00:00	CHAMPAGNE SUR (RUE AUGUSTE BOULARD		126.35
65757571	16592	DISTPOT	95134	150	FO_GRISE	01/01/1960 00:00	CHAMPAGNE SUR (RUE PASTEUR		2.16
65757573	16592	DISTPOT	95134	40	FO_GRISE	01/01/1960 00:00	CHAMPAGNE SUR (RUE AUGUSTE BOULARD		27.34
65757574	16592	PRODPOT	95134	200	FO_GRISE	01/01/1960 00:00	CHAMPAGNE SUR (RUE DU CHEMIN VERT		1.65
65757575	16592	PRODPOT	95134	200	FO_DUCTI	01/01/1984 00:00	CHAMPAGNE SUR (RUE DU CHEMIN VERT		3.22

Envoyé en préfecture le 01/08/2024

Reçu en préfecture le 01/08/2024

Publié le 01/08/2024

ID : 095-219504800-20240709-DEL202419A-AR



ASSET_ID	NUMCONTR	RESEAU	CODINSEE	DIAMETRE	MATERIAU	DATEPOSE	COMMUNE	ADRESSE	
65757576	16592	DISTPOT	95134	200	FO_DUCTI	01/01/1984 00:00	CHAMPAGNE SUR	RUE PASTEUR	
65757595	16592	DISTPOT	95480	100	FO_DUCTI	01/01/1974 00:00	PARMAIN	RUE DES CHANTEREINES	
65757598	16592	DISTPOT	95480	60	FO_GRISE	01/01/1960 00:00	PARMAIN	CHEMIN DE LA JUSTICE	163.03
65757599	16592	DISTPOT	95480	60	FO_GRISE	01/01/1960 00:00	PARMAIN	RUE DU MARECHAL FOCH	24.34
65757619	16592	DISTPOT	95313	63	PEBLEU	01/01/2002 00:00	ISLE-ADAM (L')	RUE DE BEAUMONT	3.16
65757620	16592	DISTPOT	95313	63	PEBLEU	01/01/2002 00:00	ISLE-ADAM (L')	RUELLE DU SOUVENIR FRANCAIS	84.91
65757624	16592	DISTPOT	95134	100	FO_DUCTI	01/09/2001 00:00	CHAMPAGNE SUR	RUE FRANCOIS COLLAS	16.29
65757668	16592	DISTPOT	95313	125	FO_GRISE	01/01/1960 00:00	ISLE-ADAM (L')	CHEMIN DE LA MACHINE	236.05
65757669	16592	DISTPOT	95313	150	FO_DUCTI	01/01/2001 00:00	ISLE-ADAM (L')	RUE DE LA CAPITAINERIE	2.32
65757670	16592	DISTPOT	95134	63	PENOIR	01/01/1980 00:00	CHAMPAGNE SUR	(IMPASSE LE REVE	123.86
65757677	16592	DISTPOT	95134	100	FO_GRISE	01/01/1960 00:00	CHAMPAGNE SUR	(RUE WELWIN	5.6
65757678	16592	DISTPOT	95134	100	FO_DUCTI	01/01/1987 00:00	CHAMPAGNE SUR	(RUE HENNEQUIN	139.1
65757680	16592	DISTPOT	95134	200	FO_DUCTI	01/01/1994 00:00	CHAMPAGNE SUR	(RUE DU PARADIS	99.79
65757708	16592	DISTPOT	95480	150	FO_DUCTI	01/01/1993 00:00	PARMAIN	RUE DU MARECHAL LYAUTEY	6.74
65757709	16592	DISTPOT	95480	150	FO_DUCTI	01/01/1993 00:00	PARMAIN	RUE DU MARECHAL LYAUTEY	200.51
65757711	16592	DISTPOT	95480	150	FO_DUCTI	01/01/1993 00:00	PARMAIN	RUE DU MARECHAL LYAUTEY	33.07
65757712	16592	DISTPOT	95480	150	FO_DUCTI	01/01/1993 00:00	PARMAIN	RUE DU MARECHAL LYAUTEY	18.56
65757714	16592	DISTPOT	95480	150	FO_DUCTI	01/01/1967 00:00	PARMAIN	RUE DU MARECHAL FOCH	19.02
65757725	16592	DISTPOT	95313	250	FO_DUCTI	01/01/1969 00:00	ISLE-ADAM (L')	RESIDENCE DU SAUT DU LOUP	90.53
65757727	16592	DISTPOT	95313	63	PEBLEU	01/01/2001 00:00	ISLE-ADAM (L')	RUE CHARLES BINDER	3.66
65757765	16592	DISTPOT	95480	100	FO_DUCTI	01/01/1993 00:00	PARMAIN	RUE ALBERT 1ER	154.73
65757766	16592	DISTPOT	95480	100	FO_DUCTI	01/01/1993 00:00	PARMAIN	RUE ALBERT 1ER	99.45
65757768	16592	DISTPOT	95134	150	FO_DUCTI	01/01/1967 00:00	CHAMPAGNE SUR	(RUE DU MONT TROGNON	65.82
65757769	16592	DISTPOT	95134	150	FO_DUCTI	01/01/1967 00:00	CHAMPAGNE SUR	(RUE DU MONT TROGNON	23.6
65757770	16592	DISTPOT	95134	150	FO_GRISE	01/01/1960 00:00	CHAMPAGNE SUR	(RUE D' AIRE	16.15
65757771	16592	DISTPOT	95134	150	FO_GRISE	01/01/1960 00:00	CHAMPAGNE SUR	(RUE D' AIRE	248.62
65757830	16592	DISTPOT	95134	63	PENOIR	01/01/1980 00:00	CHAMPAGNE SUR	(RUE JULES PICARD	2.55
65757838	16592	DISTPOT	95134	63	PEBLEU	01/01/1998 00:00	CHAMPAGNE SUR	(IMPASSE DES MESANGES	171.82
65757839	16592	DISTPOT	95480	200	FO_DUCTI	01/01/2000 00:00	PARMAIN	RUE DU PORT DE JOUY	1.32
65757851	16592	DISTPOT	95480	150	FO_DUCTI	01/01/1993 00:00	PARMAIN	RUE DU MARECHAL LYAUTEY	114.19
65757852	16592	DISTPOT	95480	150	FO_DUCTI	01/01/1993 00:00	PARMAIN	RUE DU MARECHAL LYAUTEY	138.98
65757895	16592	DISTPOT	95480	200	FO_DUCTI	01/01/2000 00:00	PARMAIN	RUE RAYMOND POINCARE	75.75
65757896	16592	DISTPOT	95480	200	FO_DUCTI	01/01/1980 00:00	PARMAIN	PLACE GEORGES CLEMENCEAU	3.5
65757897	16592	DISTPOT	95134	63	PEBLEU	01/01/1998 00:00	CHAMPAGNE SUR	(RUE DE L' OISE	19.85
65757899	16592	DISTPOT	95480	200	FO_DUCTI	01/01/1967 00:00	PARMAIN	RUE DE PONTOISE	19.85
65757900	16592	DISTPOT	95480	200	FO_DUCTI	01/01/1967 00:00	PARMAIN	RUE RAYMOND POINCARE	105.12
65757902	16592	DISTPOT	95480	100	INCONNU	01/01/2000 00:00	PARMAIN	RUE RAYMOND POINCARE	13.46
65757937	16592	DISTPOT	95134	200	FO_DUCTI	01/01/1984 00:00	CHAMPAGNE SUR	(RUE PASTEUR	4.58
65757938	16592	DISTPOT	95134	200	FO_DUCTI	01/01/1984 00:00	CHAMPAGNE SUR	(RUE PASTEUR	1.76
65757939	16592	DISTPOT	95134	200	FO_DUCTI	01/01/1984 00:00	CHAMPAGNE SUR	(RUE PASTEUR	3.55
65757956	16592	DISTPOT	95480	100	INCONNU	01/01/2000 00:00	PARMAIN	RUE RAYMOND POINCARE	0.93
65757960	16592	DISTPOT	95480	150	FO_DUCTI	01/03/2017 00:00	PARMAIN	PLACE GEORGES CLEMENCEAU	2.91

Envoyé en préfecture le 01/08/2024

Reçu en préfecture le 01/08/2024

Publié le 01/08/2024

ID : 095-219504800-20240709-DEL202419A-AR



ASSET_ID	NUMCONTR	RESEAU	CODINSEE	DIAMETRE	MATERIAU	DATEPOSE	COMMUNE	ADRESSE	
65757966	16592	DISTPOT	95480	200	FO_DUCTI	01/01/1980 00:00	PARMAIN	PLACE GEORGES CLEMENCEAU	
65757967	16592	DISTPOT	95480	200	FO_DUCTI	01/01/2000 00:00	PARMAIN	PLACE GEORGES CLEMENCEAU	
65757984	16592	DISTPOT	95134	100	FO_DUCTI		CHAMPAGNE SUR (RUE CHARLES WALLON		33.53
65757985	16592	DISTPOT	95134	200	FO_DUCTI		CHAMPAGNE SUR (RUE AUGUSTE BOULARD		117.23
65757986	16592	DISTPOT	95134	100	FO_DUCTI		CHAMPAGNE SUR (RUE CHARLES WALLON		89.16
65757987	16592	DISTPOT	95134	150	FO_GRISE	01/01/1960 00:00	CHAMPAGNE SUR (RUE D' AIRE		161.72
65757988	16592	DISTPOT	95134	150	FO_DUCTI	01/01/1962 00:00	CHAMPAGNE SUR (RUE DE PONTOISE		109.24
65757989	16592	DISTPOT	95134	150	FO_DUCTI	01/01/1962 00:00	CHAMPAGNE SUR (RUE DE PONTOISE		25.3
65757990	16592	DISTPOT	95134	150	FO_DUCTI	01/01/1962 00:00	CHAMPAGNE SUR (RUE DE PONTOISE		128.04
65758159	16592	DISTPOT	95134	150	FO_GRISE	01/01/1960 00:00	CHAMPAGNE SUR (PLACE DU GENERAL DE GAULLE		46.78
65758444	16592	DISTPOT	95134	200	FO_DUCTI	01/01/1984 00:00	CHAMPAGNE SUR (AVENUE ELIE BAYLAC		5.3
65758445	16592	DISTPOT	95134	200	FO_DUCTI	01/01/1984 00:00	CHAMPAGNE SUR (AVENUE ELIE BAYLAC		4.06
65758446	16592	DISTPOT	95134	200	FO_DUCTI	01/01/1984 00:00	CHAMPAGNE SUR (AVENUE ELIE BAYLAC		146.64
65758447	16592	DISTPOT	95134	150	FO_DUCTI	01/01/1986 00:00	CHAMPAGNE SUR (AVENUE ELIE BAYLAC		3.04
65758448	16592	DISTPOT	95134	150	FO_DUCTI	01/01/1986 00:00	CHAMPAGNE SUR (AVENUE ELIE BAYLAC		108.4
65758449	16592	DISTPOT	95134	150	FO_DUCTI	01/01/1986 00:00	CHAMPAGNE SUR (AVENUE ELIE BAYLAC		2.82
65758450	16592	DISTPOT	95134	100	FO_DUCTI	01/01/1986 00:00	CHAMPAGNE SUR (AVENUE ELIE BAYLAC		2.13
65758451	16592	DISTPOT	95134	100	FO_DUCTI	01/01/1986 00:00	CHAMPAGNE SUR (AVENUE ELIE BAYLAC		81.29
65758452	16592	DISTPOT	95134	200	FO_DUCTI	01/01/1993 00:00	CHAMPAGNE SUR (AVENUE ELIE BAYLAC		2.18
65758453	16592	DISTPOT	95134	200	FO_DUCTI	01/01/1993 00:00	CHAMPAGNE SUR (AVENUE PARMENTIER		63.33
65758454	16592	DISTPOT	95134	200	FO_DUCTI	01/01/1993 00:00	CHAMPAGNE SUR (RUE ANTOINE DE LAVOISIER		2.52
65758455	16592	DISTPOT	95134	150	FO_DUCTI	01/01/1993 00:00	CHAMPAGNE SUR (RUE ANTOINE DE LAVOISIER		105.49
65758456	16592	DISTPOT	95134	150	FO_DUCTI	01/01/1993 00:00	CHAMPAGNE SUR (AVENUE ELIE BAYLAC		1.96
65758457	16592	DISTPOT	95134	150	FO_DUCTI	01/01/1993 00:00	CHAMPAGNE SUR (RUE ANTOINE DE LAVOISIER		9.34
65758458	16592	DISTPOT	95134	200	FO_DUCTI	01/01/1993 00:00	CHAMPAGNE SUR (RUE ANTOINE DE LAVOISIER		3.86
65758512	16592	DISTPOT	95134	200	FO_DUCTI	01/01/1993 00:00	CHAMPAGNE SUR (RUE ANTOINE DE LAVOISIER		133.4
65758513	16592	DISTPOT	95134	100	FO_DUCTI	01/01/1993 00:00	CHAMPAGNE SUR (AVENUE ELIE BAYLAC		3.23
65758514	16592	DISTPOT	95134	100	FO_DUCTI	01/01/1993 00:00	CHAMPAGNE SUR (AVENUE PARMENTIER		74.34
65758515	16592	DISTPOT	95134	200	FO_DUCTI	01/01/1993 00:00	CHAMPAGNE SUR (RUE ANDRE MARIE AMPERE		2.95
65758516	16592	DISTPOT	95134	200	FO_DUCTI	01/01/1984 00:00	CHAMPAGNE SUR (RUE PASTEUR		65.78
65758517	16592	DISTPOT	95134	200	FO_DUCTI	01/01/1984 00:00	CHAMPAGNE SUR (CHEMIN DEPARTEMENTAL N 4		1.85
65758518	16592	DISTPOT	95134	200	FO_DUCTI	01/01/1984 00:00	CHAMPAGNE SUR (CHEMIN DEPARTEMENTAL N 4		2.29
65758519	16592	DISTPOT	95134	200	FO_DUCTI	01/01/1984 00:00	CHAMPAGNE SUR (CHEMIN DEPARTEMENTAL N 4		140.99
65758520	16592	DISTPOT	95134	200	FO_DUCTI	01/01/1984 00:00	CHAMPAGNE SUR (RUE ANDRE MARIE AMPERE		2.37
65758521	16592	DISTPOT	95134	200	FO_DUCTI	01/01/1993 00:00	CHAMPAGNE SUR (RUE ANDRE MARIE AMPERE		3.59
65758522	16592	DISTPOT	95134	200	FO_DUCTI	01/01/1993 00:00	CHAMPAGNE SUR (RUE ANDRE MARIE AMPERE		73.43
65758523	16592	DISTPOT	95134	150	FO_DUCTI	01/01/1993 00:00	CHAMPAGNE SUR (RUE ANDRE MARIE AMPERE		4.34
65758524	16592	DISTPOT	95134	150	FO_DUCTI	01/01/1993 00:00	CHAMPAGNE SUR (RUE ANDRE MARIE AMPERE		28.41
65758525	16592	DISTPOT	95134	200	FO_DUCTI	01/01/1993 00:00	CHAMPAGNE SUR (CHEMIN DEPARTEMENTAL N 4		2.37
65758526	16592	DISTPOT	95134	200	ACIER	01/01/1993 00:00	CHAMPAGNE SUR (CHEMIN DEPARTEMENTAL N 4		38.36
65758527	16592	DISTPOT	95134	100	FO_DUCTI	01/01/1977 00:00	CHAMPAGNE SUR (RUE DE JOUY		4.4
65758580	16592	DISTPOT	95134	63	PENOIR	01/01/1986 00:00	CHAMPAGNE SUR (RUE DE BOUILLANVAL		30.18

Envoyé en préfecture le 01/08/2024

Reçu en préfecture le 01/08/2024

Publié le 01/08/2024

ID : 095-219504800-20240709-DEL202419A-AR



ASSET_ID	NUMCONTR	RESEAU	CODINSEE	DIAMETRE	MATERIAU	DATEPOSE	COMMUNE	ADRESSE	
65758581	16592	PRODPOT	95134	200	FO_GRISE	01/01/1960 00:00	CHAMPAGNE SUR (RUE AUGUSTE BOULARD		
65758582	16592	DISTPOT	95134	200	FO_DUCTI		CHAMPAGNE SUR (RUE ROBERT LEPELTIER		
65758583	16592	PRODPOT	95134	200	FO_GRISE	01/01/1960 00:00	CHAMPAGNE SUR (RUE AUGUSTE BOULARD		53.01
65758586	16592	DISTPOT	95134	125	FO_GRISE	01/01/1960 00:00	CHAMPAGNE SUR (RUE PATRIX		297.46
65758592	16592	DISTPOT	95134	125	FO_GRISE	01/01/1960 00:00	CHAMPAGNE SUR (RUE D' AIRE		1.6
65758904	16592	DISTPOT	95134	63	PEBLEU	01/10/2020 00:00	CHAMPAGNE SUR (RUE DE L' ILE DE FRANCE		44.02
65758905	16592	DISTPOT	95134	63	PEBLEU	01/10/2020 00:00	CHAMPAGNE SUR (ALLEE DES ROSES		1.64
65758906	16592	DISTPOT	95134	32	PEBLEU	01/10/2020 00:00	CHAMPAGNE SUR (ALLEE DES ROSES		1.24
65758907	16592	DISTPOT	95134	100	FO_DUCTI	01/01/1967 00:00	CHAMPAGNE SUR (RUE DE CHAMBLY		1.38
65758908	16592	DISTPOT	95134	100	FO_DUCTI	01/01/1967 00:00	CHAMPAGNE SUR (RUE DE CHAMBLY		72.74
65758909	16592	DISTPOT	95134	100	FO_GRISE	01/01/1960 00:00	CHAMPAGNE SUR (CHEMIN DE HALAGE		165.42
65758910	16592	DISTPOT	95134	150	FO_DUCTI	01/01/1986 00:00	CHAMPAGNE SUR (AVENUE ELIE BAYLAC		34.62
65758911	16592	DISTPOT	95134	150	FO_DUCTI	01/01/1986 00:00	CHAMPAGNE SUR (AVENUE ELIE BAYLAC		24.95
65758912	16592	DISTPOT	95134	150	FO_DUCTI	01/01/1986 00:00	CHAMPAGNE SUR (AVENUE ELIE BAYLAC		1.59
65758913	16592	DISTPOT	95134	200	FO_DUCTI	01/01/1984 00:00	CHAMPAGNE SUR (AVENUE ELIE BAYLAC		188.03
65759055	16592	DISTPOT	95134	125	PEBLEU	05/10/2012 00:00	CHAMPAGNE SUR (RUE DE LA FERME GAULOISE		52.23
65759071	16592	DISTPOT	95134	200	FO_DUCTI	01/01/1994 00:00	CHAMPAGNE SUR (PLACE DE VERDUN		45.92
65759123	16592	PRODPOT	95134	200	FO_GRISE	01/01/1960 00:00	CHAMPAGNE SUR (RUE PIERRE DE MONTREUIL		401.98
65759124	16592	DISTPOT	95134	200	FO_DUCTI	01/01/1994 00:00	CHAMPAGNE SUR (AVENUE DU GENERAL LECLERC		3.26
65759125	16592	DISTPOT	95134	200	FO_DUCTI	01/01/1994 00:00	CHAMPAGNE SUR (RUE DE CHAMBLY		3.36
65759140	16592	DISTPOT	95313	150	FO_GRISE	01/01/1960 00:00	ISLE-ADAM (L') CHEMIN DES FOLLES ENTREPRISES		120.38
65759141	16592	DISTPOT	95313	60	FO_GRISE	01/01/1960 00:00	ISLE-ADAM (L') RUELLE SAINT PIERRE		137.43
65759142	16592	DISTPOT	95134	200	ACIER	01/01/1960 00:00	CHAMPAGNE SUR (CHEMIN DES CARRIERES		1.84
65759143	16592	PRODPOT	95134	200	FO_GRISE	01/01/1960 00:00	CHAMPAGNE SUR (RUE PASTEUR		194.39
65759144	16592	PRODPOT	95134	200	FO_GRISE	01/01/1960 00:00	CHAMPAGNE SUR (RUE PASTEUR		342.49
65759145	16592	PRODPOT	95134	150	ACIER	01/01/1960 00:00	CHAMPAGNE SUR (CHEMIN DES CARRIERES		5.94
65759187	16592	DISTPOT	95134	200	FO_DUCTI	01/01/1984 00:00	CHAMPAGNE SUR (RUE DE JOUY		97.15
65759188	16592	DISTPOT	95134	200	FO_DUCTI	01/01/1984 00:00	CHAMPAGNE SUR (RUE DE JOUY		69.28
65759189	16592	DISTPOT	95313	150	FO_GRISE	01/01/1960 00:00	ISLE-ADAM (L') RUE NOUVELLE		2.77
65759195	16592	DISTPOT	95313	150	FO_GRISE	01/01/1960 00:00	ISLE-ADAM (L') RUE DE PONTOISE		3.06
65759197	16592	DISTPOT	95313	200	FO_DUCTI	01/01/2002 00:00	ISLE-ADAM (L') RUE DE PONTOISE		17.53
65759198	16592	DISTPOT	95313	150	FO_DUCTI	01/01/2002 00:00	ISLE-ADAM (L') RUE DE PONTOISE		1.55
65759247	16592	DISTPOT	95134	100	FO_GRISE	01/01/1960 00:00	CHAMPAGNE SUR (PLACE CORENTIN QUIDEAU		5.3
65759248	16592	DISTPOT	95134	100	FO_GRISE	01/01/1960 00:00	CHAMPAGNE SUR (PLACE CORENTIN QUIDEAU		3.68
65759249	16592	DISTPOT	95313	150	FO_GRISE	01/01/1960 00:00	ISLE-ADAM (L') AVENUE BEAUSEJOUR		2.75
65759250	16592	DISTPOT	95313	100	FO_DUCTI	01/04/2017 00:00	ISLE-ADAM (L') RUE CHARLES BINDER		91.59
65759251	16592	DISTPOT	95134	50	PENOIR	01/01/1986 00:00	CHAMPAGNE SUR (RUE DES MARTYRS		44.58
65759252	16592	DISTPOT	95134	50	PENOIR	01/01/1975 00:00	CHAMPAGNE SUR (RESIDENCE LES DIANES		28.23
65759253	16592	DISTPOT	95134	100	FO_DUCTI	01/01/1975 00:00	CHAMPAGNE SUR (RUE DE CHAMBLY		43.97
65759254	16592	DISTPOT	95134	100	FO_DUCTI	01/01/1975 00:00	CHAMPAGNE SUR (RUE DE CHAMBLY		8.97
65759255	16592	DISTPOT	95134	100	FO_DUCTI	01/01/1975 00:00	CHAMPAGNE SUR (RUE DE CHAMBLY		1.4
65759307	16592	DISTPOT	95134	200	FO_DUCTI	01/01/1994 00:00	CHAMPAGNE SUR (RUE DE CHAMBLY		73.83

Envoyé en préfecture le 01/08/2024

Reçu en préfecture le 01/08/2024

Publié le 01/08/2024

ID : 095-219504800-20240709-DEL202419A-AR



ASSET_ID	NUMCONTR	RESEAU	CODINSEE	DIAMETRE	MATERIAU	DATEPOSE	COMMUNE	ADRESSE	
65759308	16592	DISTPOT	95134	200	FO_DUCTI	01/01/1994 00:00	CHAMPAGNE SUR (RUE DE CHAMBLY		
65759309	16592	DISTPOT	95134	60	FO_GRISE	01/01/1960 00:00	CHAMPAGNE SUR (RUE DE MONTIGNY		
65759310	16592	DISTPOT	95134	60	FO_GRISE	01/01/1960 00:00	CHAMPAGNE SUR (RUE ENGENEST		192.76
65759311	16592	DISTPOT	95134	60	FO_GRISE	01/01/1960 00:00	CHAMPAGNE SUR (RUE DE CHAMBLY		1.86
65759312	16592	DISTPOT	95134	100	FO_DUCTI		CHAMPAGNE SUR (RUE CHARLES WALLON		1.6
65759335	16592	DISTPOT	95134	100	FO_DUCTI		CHAMPAGNE SUR (RUE CHARLES WALLON		3.66
65759336	16592	DISTPOT	95134	100	FO_GRISE	01/01/1960 00:00	CHAMPAGNE SUR (RUE DE L' HOTEL DIEU		1.72
65759337	16592	DISTPOT	95134	100	FO_GRISE	01/01/1960 00:00	CHAMPAGNE SUR (RUE DE L' HOTEL DIEU		5.44
65759338	16592	DISTPOT	95134	200	FO_DUCTI	01/01/1986 00:00	CHAMPAGNE SUR (RUE DU GENERAL CORBINEAU		4.29
65759381	16592	DISTPOT	95134	200	FO_DUCTI	01/01/1986 00:00	CHAMPAGNE SUR (RUE DU GENERAL CORBINEAU		46.28
65759382	16592	DISTPOT	95134	60	FO_DUCTI	01/01/1975 00:00	CHAMPAGNE SUR (RUE DE BEAUREGARD		231.46
65759383	16592	DISTPOT	95134	100	FO_GRISE	01/01/1960 00:00	CHAMPAGNE SUR (RUE JULES PICARD		108.74
65759384	16592	DISTPOT	95134	200	FO_DUCTI	01/01/1984 00:00	CHAMPAGNE SUR (VOIE COMMUNALE N 3		835.3
65759803	16592	DISTPOT	95313	63	PEBLEU	01/05/2003 00:00	ISLE-ADAM (L') RUE DU PRIEURE		8.32
65759804	16592	DISTPOT	95313	63	PEBLEU	01/05/2003 00:00	ISLE-ADAM (L') RUE DE CONTI		3.03
65759844	16592	DISTPOT	95313	150	FO_DUCTI	01/05/2003 00:00	ISLE-ADAM (L') QUAI DE L' OISE		10.48
65759845	16592	DISTPOT	95313	150	FO_GRISE	01/01/1960 00:00	ISLE-ADAM (L') QUAI DE L' OISE		77.47
65759846	16592	DISTPOT	95313	250	FO_DUCTI	01/01/1969 00:00	ISLE-ADAM (L') RUE DE LA CAPITAINERIE		6.59
65759984	16592	DISTPOT	95313	200	FO_DUCTI	01/01/1973 00:00	ISLE-ADAM (L') RUE DE LA MADELEINE		7.86
65759985	16592	DISTPOT	95313	150	FO_GRISE	01/01/1960 00:00	ISLE-ADAM (L') CHEMIN DES FOLLES ENTREPRISES		1.94
65759989	16592	DISTPOT	95313	150	FO_GRISE	01/01/1960 00:00	ISLE-ADAM (L') AVENUE DES BONSHOMMES		130.05
65759990	16592	DISTPOT	95313	150	FO_GRISE	01/01/1960 00:00	ISLE-ADAM (L') AVENUE DES BONSHOMMES		10.53
65759997	16592	DISTPOT	95313	100	FO_DUCTI	01/01/1968 00:00	ISLE-ADAM (L') RUE DE LA MADELEINE		14.96
65759998	16592	DISTPOT	95313	100	FO_DUCTI	01/01/1968 00:00	ISLE-ADAM (L') RUE DE LA MADELEINE		50.79
65759999	16592	DISTPOT	95313	100	FO_GRISE	01/01/1960 00:00	ISLE-ADAM (L') RUE DE LA MADELEINE		6.95
65760000	16592	DISTPOT	95313	100	FO_GRISE	01/01/1960 00:00	ISLE-ADAM (L') RUE DE LA MADELEINE		97.63
65760027	16592	DISTPOT	95313	250	FO_DUCTI	01/01/1969 00:00	ISLE-ADAM (L') RUE DE L AUBERGE DE CASSAN		79.74
65760028	16592	DISTPOT	95313	250	FO_DUCTI	01/01/1969 00:00	ISLE-ADAM (L') RUE DE L AUBERGE DE CASSAN		12.52
65760029	16592	DISTPOT	95313	100	FO_DUCTI	01/01/1972 00:00	ISLE-ADAM (L') LES FRENES		23.92
65760030	16592	DISTPOT	95313	100	FO_DUCTI	01/01/1972 00:00	ISLE-ADAM (L') LES FRENES		25.92
65760031	16592	DISTPOT	95313	63	PEBLEU	01/01/1988 00:00	ISLE-ADAM (L') RUE DE LA PETITE PLAINE		75.24
65760032	16592	DISTPOT	95313	63	PEBLEU	01/01/1988 00:00	ISLE-ADAM (L') RUE DE LA PETITE PLAINE		82.0
65760047	16592	DISTPOT	95134	63	PEBLEU	14/06/2007 00:00	CHAMPAGNE SUR (RUE DU PARADIS		1.87
65760048	16592	DISTPOT	95134	160	PEBLEU	14/06/2007 00:00	CHAMPAGNE SUR (RUE DU PARADIS		10.99
65760049	16592	DISTPOT	95134	125	PEBLEU	14/06/2007 00:00	CHAMPAGNE SUR (RUE DU PARADIS		96.81
65760050	16592	DISTPOT	95134	63	PEBLEU	14/06/2007 00:00	CHAMPAGNE SUR (RUE DU PARADIS		14.21
65760053	16592	DISTPOT	95313	100	FO_DUCTI	01/10/2010 00:00	ISLE-ADAM (L') RUE LOUVET		90.66
65760054	16592	DISTPOT	95313	60	FO_GRISE	01/10/2010 00:00	ISLE-ADAM (L') RUE LOUVET		15.97
65760055	16592	DISTPOT	95313	100	FO_DUCTI	01/11/2010 00:00	ISLE-ADAM (L') RUE GEORGES BERNIER		65.57
65760056	16592	DISTPOT	95313	100	FO_DUCTI	01/11/2010 00:00	ISLE-ADAM (L') RUE GEORGES BERNIER		49.13
65760058	16592	DISTPOT	95313	250	FO_DUCTI	01/01/1969 00:00	ISLE-ADAM (L') RUE DE L' ILE DE FRANCE		116.87
65760077	16592	DISTPOT	95313	150	FO_GRISE	01/01/1960 00:00	ISLE-ADAM (L') CHEMIN DES FOLLES ENTREPRISES		2.36

Envoyé en préfecture le 01/08/2024

Reçu en préfecture le 01/08/2024

Publié le 01/08/2024

ID : 095-219504800-20240709-DEL202419A-AR



ASSET_ID	NUMCONTR	RESEAU	CODINSEE	DIAMETRE	MATERIAU	DATEPOSE	COMMUNE	ADRESSE	
65760078	16592	DISTPOT	95313	150	FO_DUCTI	01/01/1972 00:00	ISLE-ADAM (L')	LES ERABLES	
65760082	16592	DISTPOT	95313	150	FO_DUCTI	01/01/1972 00:00	ISLE-ADAM (L')	LES ERABLES	
65760083	16592	DISTPOT	95313	150	FO_DUCTI	01/01/1972 00:00	ISLE-ADAM (L')	RUE LA MARRONIERE	37.49
65760084	16592	DISTPOT	95313	150	FO_DUCTI	01/01/1972 00:00	ISLE-ADAM (L')	PARC DE CASSAN 1	138.46
65760087	16592	DISTPOT	95313	250	FO_DUCTI	01/01/1969 00:00	ISLE-ADAM (L')	RUE DES CHALETS	4.24
65760107	16592	DISTPOT	95134	160	PEBLEU	14/06/2007 00:00	CHAMPAGNE SUR (RUE DU PARADIS		10.07
65760110	16592	DISTPOT	95134	160	PEBLEU	14/06/2007 00:00	CHAMPAGNE SUR (CITE EDF		96.77
65760111	16592	DISTPOT	95134	160	PEBLEU	14/06/2007 00:00	CHAMPAGNE SUR (RUE DU PARADIS		1.39
65760112	16592	DISTPOT	95134	200	FO_DUCTI	01/01/1994 00:00	CHAMPAGNE SUR (RUE DU PARADIS		58.83
65760123	16592	DISTPOT	95313	250	FO_DUCTI	01/01/1969 00:00	ISLE-ADAM (L')	ALLEE LE NOTRE	73.98
65760124	16592	DISTPOT	95313	250	FO_DUCTI	01/01/1969 00:00	ISLE-ADAM (L')	RUE DE L' ILE DE FRANCE	81.66
65760125	16592	DISTPOT	95313	150	FO_GRISE	01/01/1960 00:00	ISLE-ADAM (L')	RUE DE L' ILE DE FRANCE	130.01
65760126	16592	DISTPOT	95313	150	FO_GRISE	01/01/1960 00:00	ISLE-ADAM (L')	LYCEE JEAN HONORE FRAGONARD	5.28
65760127	16592	DISTPOT	95313	150	FO_GRISE	01/01/1960 00:00	ISLE-ADAM (L')	RUE RENE TENER	77.74
65760128	16592	DISTPOT	95313	150	FO_GRISE	01/01/1960 00:00	ISLE-ADAM (L')	RUE RENE TENER	12.22
65760129	16592	DISTPOT	95313	150	FO_DUCTI	01/01/1968 00:00	ISLE-ADAM (L')	RUE CHANTEPIE MANCIER	9.84
65760130	16592	DISTPOT	95313	150	FO_DUCTI	01/01/1968 00:00	ISLE-ADAM (L')	RUE CHANTEPIE MANCIER	40.57
65760138	16592	DISTPOT	95313	250	FO_DUCTI	01/01/1969 00:00	ISLE-ADAM (L')	SENTE RURALE N 8	13.08
65760139	16592	DISTPOT	95313	250	FO_DUCTI	01/01/1969 00:00	ISLE-ADAM (L')	RUE DES CHALETS	146.01
65760140	16592	DISTPOT	95313	250	FO_DUCTI	01/01/1969 00:00	ISLE-ADAM (L')	RUE DE L AUBERGE DE CASSAN	9.01
65760141	16592	DISTPOT	95313	250	FO_DUCTI	01/01/1987 00:00	ISLE-ADAM (L')	AVENUE DU CHEMIN VERT	30.35
65760142	16592	DISTPOT	95313	250	FO_DUCTI	01/01/1987 00:00	ISLE-ADAM (L')	AVENUE DU CHEMIN VERT	7.5
65760143	16592	DISTPOT	95313	100	FO_DUCTI	01/01/1988 00:00	ISLE-ADAM (L')	PLACE DE LA CASCADE	25.48
65760144	16592	DISTPOT	95313	100	FO_DUCTI	01/01/1988 00:00	ISLE-ADAM (L')	RUE DE LA PORTE DU BOIS	85.44
65760145	16592	DISTPOT	95313	100	FO_DUCTI	01/01/1988 00:00	ISLE-ADAM (L')	RUE DE LA PORTE DU BOIS	85.66
65760146	16592	DISTPOT	95313	250	FO_DUCTI	01/01/1987 00:00	ISLE-ADAM (L')	RUE DU HERON CENDRE	111.77
65760147	16592	DISTPOT	95313	250	FO_DUCTI	01/01/1987 00:00	ISLE-ADAM (L')	RUE DU HERON CENDRE	25.7
65760148	16592	DISTPOT	95313	100	FO_DUCTI	01/01/1987 00:00	ISLE-ADAM (L')	RUE DU BORD DE L'EAU	44.72
65760187	16592	DISTPOT	95313	125	FO_GRISE	01/01/1960 00:00	ISLE-ADAM (L')	RUE DAMBRY	4.03
65760188	16592	DISTPOT	95313	150	FO_DUCTI	01/01/1970 00:00	ISLE-ADAM (L')	RUE CHANTEPIE MANCIER	18.79
65760189	16592	DISTPOT	95313	150	FO_DUCTI	01/01/1970 00:00	ISLE-ADAM (L')	RUE CHANTEPIE MANCIER	135.96
65760190	16592	DISTPOT	95313	150	FO_DUCTI	01/01/1970 00:00	ISLE-ADAM (L')	RUE JEAN DROIT	124.17
65760191	16592	DISTPOT	95313	150	FO_DUCTI	01/01/1969 00:00	ISLE-ADAM (L')	MAISON BEL AUTOMNE	35.14
65760192	16592	DISTPOT	95313	150	FO_DUCTI	01/01/1969 00:00	ISLE-ADAM (L')	MAISON BEL AUTOMNE	16.91
65760193	16592	DISTPOT	95313	150	FO_DUCTI	01/01/1969 00:00	ISLE-ADAM (L')	RESIDENCE LE PRE MANCHEZ	127.03
65760194	16592	DISTPOT	95313	150	FO_DUCTI	01/01/1969 00:00	ISLE-ADAM (L')	MAISON BEL AUTOMNE	53.76
65760195	16592	DISTPOT	95313	150	FO_DUCTI	01/01/1969 00:00	ISLE-ADAM (L')	RESIDENCE LE PRE MANCHEZ	28.43
65760196	16592	DISTPOT	95313	150	FO_DUCTI	01/01/1969 00:00	ISLE-ADAM (L')	MAISON BEL AUTOMNE	128.47
65760197	16592	DISTPOT	95313	150	FO_DUCTI	01/01/2001 00:00	ISLE-ADAM (L')	CHEMIN DE LA MACHINE	12.09
65760198	16592	DISTPOT	95313	150	FO_DUCTI	01/01/2001 00:00	ISLE-ADAM (L')	RUE DE LA CAPITAINERIE	212.12
65760202	16592	DISTPOT	95313	100	FO_DUCTI	01/01/1987 00:00	ISLE-ADAM (L')	RUE DU BORD DE L'EAU	108.54
65760203	16592	DISTPOT	95313	150	FO_DUCTI	01/01/1969 00:00	ISLE-ADAM (L')	RUE DES ORMES	33.32

Envoyé en préfecture le 01/08/2024

Reçu en préfecture le 01/08/2024

Publié le 01/08/2024

ID : 095-219504800-20240709-DEL202419A-AR



ASSET_ID	NUMCONTR	RESEAU	CODINSEE	DIAMETRE	MATERIAU	DATEPOSE	COMMUNE	ADRESSE	
65760204	16592	DISTPOT	95313	100	FO_DUCTI	01/01/1987 00:00	ISLE-ADAM (L')	ALLEE DES SABLIERES	
65760205	16592	DISTPOT	95313	100	FO_DUCTI	01/01/1987 00:00	ISLE-ADAM (L')	ALLEE DES SABLIERES	
65760251	16592	DISTPOT	95313	125	FO_DUCTI	01/01/1966 00:00	ISLE-ADAM (L')	RUE PAUL THOUREAUX	225.95
65760252	16592	DISTPOT	95313	125	FO_DUCTI	01/01/1966 00:00	ISLE-ADAM (L')	RUE DE L' ABBE BREUIL	67.51
65760255	16592	DISTPOT	95313	100	INCONNU		ISLE-ADAM (L')	AVENUE DU GENERAL DE GAULLE	107.36
65760256	16592	DISTPOT	95313	100	INCONNU		ISLE-ADAM (L')	AVENUE DU GENERAL DE GAULLE	68.69
65760257	16592	DISTPOT	95313	100	INCONNU		ISLE-ADAM (L')	AVENUE DU GENERAL DE GAULLE	29.77
65760258	16592	DISTPOT	95313	150	FO_DUCTI	01/01/1965 00:00	ISLE-ADAM (L')	RUE DE L' ILE DE FRANCE	162.88
65760259	16592	DISTPOT	95313	150	FO_DUCTI	01/01/1965 00:00	ISLE-ADAM (L')	RUE DE L' ILE DE FRANCE	2.43
65760265	16592	DISTPOT	95313	250	FO_DUCTI	01/01/1987 00:00	ISLE-ADAM (L')	CHEMIN RURAL N 5	30.97
65760266	16592	DISTPOT	95313	250	FO_DUCTI	01/01/1987 00:00	ISLE-ADAM (L')	CHEMIN RURAL N 5	381.02
65760270	16592	DISTPOT	95313	250	FO_DUCTI	01/01/1987 00:00	ISLE-ADAM (L')	CHEMIN RURAL N 5	285.79
65760271	16592	DISTPOT	95313	250	FO_DUCTI	01/01/1987 00:00	ISLE-ADAM (L')	CHEMIN DES TROIS SOURCES	13.26
65760274	16592	DISTPOT	95313	300	FO_DUCTI	01/01/1970 00:00	ISLE-ADAM (L')	CHEMIN DES TROIS SOURCES	159.92
65760275	16592	DISTPOT	95313	300	FO_DUCTI	01/01/1970 00:00	ISLE-ADAM (L')	CHEMIN DES TROIS SOURCES	443.66
65760276	16592	DISTPOT	95313	300	FO_DUCTI	01/01/1970 00:00	ISLE-ADAM (L')	CHEMIN DES TROIS SOURCES	149.91
65760277	16592	DISTPOT	95313	150	FO_DUCTI	01/01/1988 00:00	ISLE-ADAM (L')	AVENUE DE LA GARENNE	78.79
65760278	16592	DISTPOT	95313	150	FO_DUCTI	01/01/1988 00:00	ISLE-ADAM (L')	AVENUE DE LA GARENNE	37.54
65760345	16592	PRODPOT	95134	100	FO_GRISE	01/01/1960 00:00	CHAMPAGNE SUR (RUE WELWIN		7.49
65760346	16592	DISTPOT	95134	100	FO_GRISE	01/01/1960 00:00	CHAMPAGNE SUR (PLACE CORENTIN QUIDEAU		3.74
65760347	16592	DISTPOT	95134	200	FO_GRISE	01/01/1955 00:00	CHAMPAGNE SUR (AVENUE DU GENERAL LECLERC		147.04
65760422	16592	DISTPOT	95134	40	FO_GRISE	01/01/1960 00:00	CHAMPAGNE SUR (RUE DU PARADIS		24.13
65760423	16592	DISTPOT	95134	40	FO_GRISE	01/01/1960 00:00	CHAMPAGNE SUR (RUE DE L' HOTEL DIEU		1.2
65760424	16592	DISTPOT	95134	200	FO_DUCTI	01/01/1994 00:00	CHAMPAGNE SUR (RUE DE MONTIGNY		17.55
65760425	16592	DISTPOT	95134	40	INCONNU		CHAMPAGNE SUR (RUE DE MONTIGNY		50.87
65760426	16592	DISTPOT	95134	40	INCONNU		CHAMPAGNE SUR (RUE DE MONTIGNY		2.34
65760427	16592	DISTPOT	95134	100	FO_GRISE	01/01/1960 00:00	CHAMPAGNE SUR (RUE DE MONTIGNY		77.39
65760428	16592	DISTPOT	95134	100	FO_GRISE	01/01/1960 00:00	CHAMPAGNE SUR (RUE DE MONTIGNY		74.6
65760462	16592	DISTPOT	95134	100	FO_GRISE	01/01/1960 00:00	CHAMPAGNE SUR (RUE DE CHAMBLY		2.86
65760463	16592	DISTPOT	95134	200	FO_DUCTI	01/01/1994 00:00	CHAMPAGNE SUR (PLACE DE MONTIGNY		11.47
65760464	16592	DISTPOT	95134	200	FO_DUCTI	01/01/1986 00:00	CHAMPAGNE SUR (RUE DU GENERAL CORBINEAU		3.78
65760465	16592	DISTPOT	95134	200	FO_DUCTI	01/01/1986 00:00	CHAMPAGNE SUR (RUE DU GENERAL CORBINEAU		5.63
65760466	16592	DISTPOT	95134	200	FO_DUCTI	01/01/1986 00:00	CHAMPAGNE SUR (RUE WELWIN		3.55
65760467	16592	DISTPOT	95134	200	FO_DUCTI	01/01/1986 00:00	CHAMPAGNE SUR (RUE WELWIN		7.53
65760468	16592	DISTPOT	95134	200	FO_DUCTI	01/01/1986 00:00	CHAMPAGNE SUR (RUE WELWIN		1.48
65760469	16592	DISTPOT	95134	200	FO_DUCTI	01/01/1986 00:00	CHAMPAGNE SUR (RUE WELWIN		4.0
65760470	16592	DISTPOT	95134	200	FO_DUCTI	01/01/1986 00:00	CHAMPAGNE SUR (RUE WELWIN		5.48
65760471	16592	DISTPOT	95313	150	FO_DUCTI	01/01/1988 00:00	ISLE-ADAM (L')	AVENUE DE LA GARENNE	21.67
65760472	16592	DISTPOT	95313	150	FO_DUCTI	01/01/1988 00:00	ISLE-ADAM (L')	AVENUE DE LA GARENNE	20.19
65760473	16592	DISTPOT	95313	200	FO_DUCTI	07/08/2000 00:00	ISLE-ADAM (L')	ZA DU PONT DES RAYONS	71.69
65760474	16592	DISTPOT	95313	200	FO_DUCTI	07/08/2000 00:00	ISLE-ADAM (L')	ZA DU PONT DES RAYONS	39.11
65760475	16592	DISTPOT	95313	200	FO_DUCTI	23/03/2001 00:00	ISLE-ADAM (L')	ZA DU PONT DES RAYONS	77.01

Envoyé en préfecture le 01/08/2024

Reçu en préfecture le 01/08/2024

Publié le 01/08/2024

ID : 095-219504800-20240709-DEL202419A-AR



ASSET_ID	NUMCONTR	RESEAU	CODINSEE	DIAMETRE	MATERIAU	DATEPOSE	COMMUNE	ADRESSE	
65760476	16592	DISTPOT	95313	200	FO_DUCTI	23/03/2001 00:00	ISLE-ADAM (L')	ZA DU PONT DES RAYONS	
65760477	16592	DISTPOT	95313	200	FO_DUCTI	01/01/1990 00:00	ISLE-ADAM (L')	BOULEVARD NAPOLEON 1ER	
65760489	16592	DISTPOT	95313	150	FO_DUCTI	01/01/1970 00:00	ISLE-ADAM (L')	ALLEE DE LA HAUTE SALLE	186.4
65760498	16592	DISTPOT	95313	150	FO_DUCTI	01/01/1965 00:00	ISLE-ADAM (L')	RUE DE L' ILE DE FRANCE	55.27
65760501	16592	DISTPOT	95313	150	FO_DUCTI	01/01/1965 00:00	ISLE-ADAM (L')	RUE DE L' ILE DE FRANCE	68.53
65760504	16592	DISTPOT	95134	200	FO_DUCTI	01/01/1994 00:00	CHAMPAGNE SUR (RUE DU PARADIS		8.97
65760505	16592	DISTPOT	95134	200	FO_DUCTI	01/01/1994 00:00	CHAMPAGNE SUR (RUE DE L' HOTEL DIEU		59.66
65760506	16592	DISTPOT	95134	40	FO_DUCTI	01/01/1967 00:00	CHAMPAGNE SUR (RUE DE L' HOTEL DIEU		4.47
65760507	16592	DISTPOT	95134	200	FO_DUCTI	01/01/1994 00:00	CHAMPAGNE SUR (RUE DE MONTIGNY		3.99
65760508	16592	DISTPOT	95134	100	FO_DUCTI	01/01/1988 00:00	CHAMPAGNE SUR (RUE DE L' HOTEL DIEU		2.82
65760509	16592	DISTPOT	95134	100	FO_DUCTI	01/01/1988 00:00	CHAMPAGNE SUR (RUE DES PAQUERETTES		120.3
65760510	16592	DISTPOT	95313	100	FO_DUCTI	01/01/1988 00:00	ISLE-ADAM (L')	RUELLE DES ECURIES	20.03
65760512	16592	DISTPOT	95313	100	FO_DUCTI	01/01/1994 00:00	ISLE-ADAM (L')	AVENUE DES ECURIES CONTI	15.53
65760515	16592	DISTPOT	95313	200	FO_DUCTI	01/01/1990 00:00	ISLE-ADAM (L')	BOULEVARD NAPOLEON 1ER	77.86
65760516	16592	DISTPOT	95313	300	FO_DUCTI	01/01/1990 00:00	ISLE-ADAM (L')	BOULEVARD DU TILSIT	64.25
65760517	16592	DISTPOT	95313	300	FO_DUCTI	01/01/1990 00:00	ISLE-ADAM (L')	BOULEVARD DU TILSIT	58.97
65760518	16592	DISTPOT	95313	200	FO_DUCTI	01/01/1991 00:00	ISLE-ADAM (L')	ZA DU PONT DES RAYONS	108.66
65760519	16592	DISTPOT	95313	200	FO_DUCTI	01/01/1991 00:00	ISLE-ADAM (L')	ZA DU PONT DES RAYONS	76.07
65760520	16592	DISTPOT	95504	200	FO_DUCTI	01/01/1993 00:00	PRESLES	VOIE COMMUNALE N 4	77.89
65760525	16592	DISTPOT	95313	200	FO_DUCTI	01/01/1991 00:00	ISLE-ADAM (L')	ZA DU PONT DES RAYONS	29.96
65760526	16592	DISTPOT	95313	200	FO_DUCTI	01/01/1991 00:00	ISLE-ADAM (L')	ZA DU PONT DES RAYONS	132.34
65760527	16592	DISTPOT	95313	200	FO_DUCTI	01/01/1991 00:00	ISLE-ADAM (L')	ZA DU PONT DES RAYONS	5.2
65760528	16592	DISTPOT	95313	200	FO_DUCTI	01/01/1991 00:00	ISLE-ADAM (L')	ZA DU PONT DES RAYONS	33.74
65760529	16592	DISTPOT	95313	200	FO_DUCTI	01/01/1991 00:00	ISLE-ADAM (L')	ZA DU PONT DES RAYONS	83.78
65760530	16592	DISTPOT	95313	200	FO_DUCTI	01/01/1991 00:00	ISLE-ADAM (L')	ZA DU PONT DES RAYONS	31.53
65760565	16592	DISTPOT	95313	150	FO_DUCTI	01/01/1969 00:00	ISLE-ADAM (L')	RUE DES ORMES	37.66
65760566	16592	DISTPOT	95313	100	FO_DUCTI	01/01/1994 00:00	ISLE-ADAM (L')	RUELLE DES ECURIES	8.65
65760570	16592	DISTPOT	95313	150	FO_DUCTI	01/01/1970 00:00	ISLE-ADAM (L')	RUE DES RACLES	170.54
65760571	16592	DISTPOT	95313	150	FO_DUCTI	01/01/1970 00:00	ISLE-ADAM (L')	RUE DES RACLES	8.23
65760574	16592	DISTPOT	95313	60	FO_GRISE	01/01/1960 00:00	ISLE-ADAM (L')	RUE DU VIEUX CHEMIN DE PARIS	114.04
65760576	16592	DISTPOT	95313	125	FO_GRISE	01/01/1960 00:00	ISLE-ADAM (L')	AVENUE JEANNE MERIENNE	2.91
65760579	16592	DISTPOT	95313	60	FO_DUCTI	01/01/1969 00:00	ISLE-ADAM (L')	RUE DES GENETS	75.96
65760581	16592	DISTPOT	95313	300	FO_DUCTI	01/01/1993 00:00	ISLE-ADAM (L')	ZA DU PONT DES RAYONS	95.43
65760582	16592	DISTPOT	95313	300	FO_DUCTI	01/01/1993 00:00	ISLE-ADAM (L')	ZA DU PONT DES RAYONS	123.73
65760632	16592	DISTPOT	95313	60	FO_DUCTI	01/01/1969 00:00	ISLE-ADAM (L')	RUE DES GENETS	76.78
65760633	16592	DISTPOT	95313	100	FO_DUCTI	01/01/1969 00:00	ISLE-ADAM (L')	CHEMIN DE LA MADELEINE	97.65
65760634	16592	DISTPOT	95313	100	FO_DUCTI	01/01/1969 00:00	ISLE-ADAM (L')	RUE DES GENETS	73.72
65760639	16592	DISTPOT	95313	150	FO_GRISE	01/01/1960 00:00	ISLE-ADAM (L')	RUE RENE TENER	4.99
65760640	16592	DISTPOT	95313	150	FO_GRISE	01/01/1960 00:00	ISLE-ADAM (L')	RUELLE DU SOUVENIR FRANCAIS	67.04
65760641	16592	DISTPOT	95313	50	PEBLEU	27/07/2004 00:00	ISLE-ADAM (L')	PLACE DU TILLE	15.32
65760648	16592	DISTPOT	95480	150	FO_DUCTI	01/01/1973 00:00	PARMAIN	SQUARE DE BOURGOGNE	16.79
65760654	16592	DISTPOT	95480	150	FO_DUCTI	01/01/1973 00:00	PARMAIN	SQUARE DE BOURGOGNE	20.83

Envoyé en préfecture le 01/08/2024

Reçu en préfecture le 01/08/2024

Publié le 01/08/2024

ID : 095-219504800-20240709-DEL202419A-AR



ASSET_ID	NUMCONTR	RESEAU	CODINSEE	DIAMETRE	MATERIAU	DATEPOSE	COMMUNE	ADRESSE	
65760656	16592	DISTPOT	95480	150	FO_DUCTI	01/01/1973 00:00	PARMAIN	RUE DE L' ILE DE FRANCE	
65760662	16592	DISTPOT	95480	150	FO_DUCTI	01/01/1973 00:00	PARMAIN	ALLEE DES PEUPLIERS	
65760663	16592	DISTPOT	95480	100	FO_GRISE	01/01/1960 00:00	PARMAIN	RUE DU GENERAL DE GAULLE	9.58
65760665	16592	DISTPOT	95134	200	FO_DUCTI	01/01/1994 00:00	CHAMPAGNE SUR (RUE DU GENERAL CORBINEAU		2.35
65760677	16592	DISTPOT	95134	200	FO_DUCTI	01/01/1986 00:00	CHAMPAGNE SUR (RUE DU GENERAL CORBINEAU		233.2
65760685	16592	DISTPOT	95313	100	FO_DUCTI	01/01/1975 00:00	ISLE-ADAM (L')	AVENUE DES SAPINS	10.78
65760686	16592	DISTPOT	95313	100	FO_DUCTI	01/01/1975 00:00	ISLE-ADAM (L')	RUE CHARLES BINDER	91.77
65760690	16592	DISTPOT	95313	150	FO_DUCTI	01/01/1982 00:00	ISLE-ADAM (L')	RUE DU MARTEL	87.38
65760692	16592	PRODPOT	95134	150	FO_GRISE	01/01/1960 00:00	CHAMPAGNE SUR (CHEMIN DES CARRIERES		4.75
65760693	16592	DISTPOT	95313	150	FO_DUCTI	01/01/1982 00:00	ISLE-ADAM (L')	RUE DU MARTEL	81.5
65760695	16592	DISTPOT	95313	150	FO_DUCTI	01/01/1970 00:00	ISLE-ADAM (L')	RUE MELLET	6.41
65760697	16592	DISTPOT	95313	150	FO_DUCTI	01/01/1972 00:00	ISLE-ADAM (L')	RUE DES HAUTES BRUYERES	55.74
65760698	16592	DISTPOT	95313	150	FO_DUCTI	01/01/1972 00:00	ISLE-ADAM (L')	RUE DES HAUTES BRUYERES	16.57
65760712	16592	DISTPOT	95480	100	FO_GRISE	01/01/1960 00:00	PARMAIN	RUE DU GENERAL DE GAULLE	33.37
65760713	16592	DISTPOT	95480	100	FO_DUCTI	01/01/1973 00:00	PARMAIN	ALLEE MASSENET	25.92
65760714	16592	DISTPOT	95480	100	FO_DUCTI	01/01/1973 00:00	PARMAIN	ALLEE MASSENET	42.11
65760715	16592	DISTPOT	95480	100	FO_DUCTI	01/01/1973 00:00	PARMAIN	ALLEE DARIUS MILHAUD	85.89
65760716	16592	DISTPOT	95480	100	FO_DUCTI	01/01/1973 00:00	PARMAIN	RUE DU GENERAL DE GAULLE	27.16
65760717	16592	DISTPOT	95480	150	FO_DUCTI	01/01/1983 00:00	PARMAIN	VIEUX CHEMIN DU POTAGER	122.14
65760718	16592	DISTPOT	95480	150	FO_DUCTI	01/01/1983 00:00	PARMAIN	VIEUX CHEMIN DU POTAGER	94.39
65760719	16592	DISTPOT	95480	100	FO_GRISE	01/01/1960 00:00	PARMAIN	RUE DU MARECHAL FOCH	85.13
65760720	16592	DISTPOT	95480	100	FO_GRISE	01/01/1960 00:00	PARMAIN	RUE DU MARECHAL FOCH	107.68
65760721	16592	DISTPOT	95480	300	FO_DUCTI	01/01/1973 00:00	PARMAIN	RUE DE L' ABREUVOIR	89.82
65760722	16592	DISTPOT	95480	300	FO_DUCTI	01/01/1973 00:00	PARMAIN	RUE COUPERIE	123.43
65760723	16592	DISTPOT	95480	300	FO_DUCTI	01/01/1973 00:00	PARMAIN	RUE DU MARECHAL FOCH	86.88
65760724	16592	DISTPOT	95480	150	FO_DUCTI	01/01/1974 00:00	PARMAIN	RUE BLANCHET	8.76
65760725	16592	DISTPOT	95480	150	FO_DUCTI	01/01/1974 00:00	PARMAIN	RUE BLANCHET	94.05
65760726	16592	DISTPOT	95480	150	FO_DUCTI	01/01/1978 00:00	PARMAIN	RUE DU PRESIDENT WILSON	17.4
65760727	16592	DISTPOT	95480	150	FO_DUCTI	01/01/1978 00:00	PARMAIN	ALLEE DES LAURIERS	19.27
65760738	16592	DISTPOT	95134	60	FO_GRISE	01/01/1960 00:00	CHAMPAGNE SUR (RUE WELWIN		161.41
65760739	16592	DISTPOT	95134	60	FO_GRISE	01/01/1960 00:00	CHAMPAGNE SUR (RUE WELWIN		1.63
65760743	16592	DISTPOT	95313	150	FO_DUCTI	01/01/1970 00:00	ISLE-ADAM (L')	RUE MELLET	104.56
65760744	16592	DISTPOT	95313	200	FO_GRISE	01/01/1960 00:00	ISLE-ADAM (L')	PLACE DU PATIS	68.71
65760745	16592	DISTPOT	95313	200	FO_GRISE	01/01/1960 00:00	ISLE-ADAM (L')	PLACE DU PATIS	190.42
65760746	16592	DISTPOT	95313	150	FO_GRISE	01/01/1960 00:00	ISLE-ADAM (L')	QUAI DE L' OISE	454.24
65760747	16592	DISTPOT	95313	150	FO_GRISE	01/01/1960 00:00	ISLE-ADAM (L')	QUAI DE L' OISE	78.18
65760748	16592	DISTPOT	95313	100	FO_DUCTI	01/01/1975 00:00	ISLE-ADAM (L')	AVENUE DU DOCTEUR CHARLES FRITZ	137.12
65760749	16592	DISTPOT	95313	100	FO_DUCTI	01/01/1975 00:00	ISLE-ADAM (L')	AVENUE DU DOCTEUR CHARLES FRITZ	35.15
65760750	16592	DISTPOT	95313	150	FO_DUCTI	01/01/1973 00:00	ISLE-ADAM (L')	ROUTE NATIONALE N 322	413.03
65760751	16592	DISTPOT	95313	150	FO_DUCTI	01/01/1973 00:00	ISLE-ADAM (L')	ROUTE NATIONALE N 322	22.94
65760752	16592	DISTPOT	95313	150	FO_DUCTI	01/01/1973 00:00	ISLE-ADAM (L')	CHEMIN DE STORS	30.32
65760754	16592	DISTPOT	95313	150	FO_DUCTI	01/01/1973 00:00	ISLE-ADAM (L')	CHEMIN DE STORS	192.0

Envoyé en préfecture le 01/08/2024

Reçu en préfecture le 01/08/2024

Publié le 01/08/2024

ID : 095-219504800-20240709-DEL202419A-AR



ASSET_ID	NUMCONTR	RESEAU	CODINSEE	DIAMETRE	MATERIAU	DATEPOSE	COMMUNE	ADRESSE	
65760756	16592	DISTPOT	95313	150	FO_DUCTI	01/01/1975 00:00	ISLE-ADAM (L')	AVENUE DES BONSHOMMES	
65760776	16592	DISTPOT	95480	150	INCONNU		PARMAIN	ALLEE DES LAURIERS	
65760777	16592	DISTPOT	95480	100	FO_DUCTI	01/01/1978 00:00	PARMAIN	CHEMIN DES TILLEULS	24.69
65760778	16592	DISTPOT	95480	100	FO_DUCTI	01/01/1978 00:00	PARMAIN	RUE DU GENERAL DE GAULLE	2.99
65760779	16592	DISTPOT	95480	100	FO_DUCTI	01/01/1978 00:00	PARMAIN	CHEMIN DES MARGUERITES	23.71
65760780	16592	DISTPOT	95480	100	FO_DUCTI	01/01/1978 00:00	PARMAIN	ALLEE DES PEUPLIERS	6.24
65760781	16592	DISTPOT	95480	100	FO_DUCTI	01/01/1978 00:00	PARMAIN	ALLEE DES PEUPLIERS	2.75
65760782	16592	DISTPOT	95480	63	PEBLEU	01/11/2016 00:00	PARMAIN	ALLEE DES PEUPLIERS	56.85
65760783	16592	DISTPOT	95480	50	PENOIR	01/01/1978 00:00	PARMAIN	ALLEE DES PEUPLIERS	6.1
65760784	16592	DISTPOT	95480	150	FO_DUCTI	01/01/1982 00:00	PARMAIN	ALLEE JEAN-PHILIPPE RAMEAU	14.87
65760785	16592	DISTPOT	95480	150	FO_DUCTI	01/01/1982 00:00	PARMAIN	RUE PAUL FERRY	71.44
65760786	16592	DISTPOT	95480	150	INCONNU		PARMAIN	RUE PAUL FERRY	1.57
65760787	16592	DISTPOT	95480	150	INCONNU		PARMAIN	RUE PAUL FERRY	1.69
65760788	16592	DISTPOT	95480	100	FO_GRISE	01/01/1960 00:00	PARMAIN	RUE DU GENERAL DE GAULLE	60.16
65760789	16592	DISTPOT	95480	100	FO_GRISE	01/01/1960 00:00	PARMAIN	RUE DU GENERAL DE GAULLE	52.28
65760790	16592	DISTPOT	95480	150	FO_DUCTI	01/01/1973 00:00	PARMAIN	CHEMIN GERVAIS RANCILLIO	322.94
65760791	16592	DISTPOT	95480	150	FO_DUCTI	01/01/1973 00:00	PARMAIN	ALLEE ARTHUR HONEGGER	104.83
65760792	16592	DISTPOT	95480	150	FO_DUCTI	01/01/1973 00:00	PARMAIN	AVENUE DE PARIS	36.86
65760796	16592	PRODPOT	95134	200	FO_GRISE	01/01/1960 00:00	CHAMPAGNE SUR (RUE JULES PICARD		150.79
65760797	16592	DISTPOT	95134	100	FO_GRISE	01/01/1960 00:00	CHAMPAGNE SUR (RUE JULES PICARD		83.92
65760801	16592	DISTPOT	95134	100	FO_GRISE	01/01/1960 00:00	CHAMPAGNE SUR (RUE WELWIN		2.24
65760802	16592	DISTPOT	95134	100	FO_GRISE	01/01/1960 00:00	CHAMPAGNE SUR (RUE WELWIN		5.47
65760809	16592	DISTPOT	95313	200	FO_DUCTI	01/05/2000 00:00	ISLE-ADAM (L')	RUE DE PONTOISE	245.98
65760810	16592	DISTPOT	95313	150	FO_DUCTI	01/01/1975 00:00	ISLE-ADAM (L')	AVENUE DES BONSHOMMES	23.8
65760814	16592	DISTPOT	95313	150	FO_DUCTI	01/01/1975 00:00	ISLE-ADAM (L')	AVENUE DES BONSHOMMES	277.94
65760815	16592	DISTPOT	95313	150	FO_GRISE	01/01/1960 00:00	ISLE-ADAM (L')	AVENUE DES BONSHOMMES	206.52
65760816	16592	DISTPOT	95313	150	FO_GRISE	01/01/1960 00:00	ISLE-ADAM (L')	AVENUE DES BONSHOMMES	140.58
65760817	16592	DISTPOT	95313	150	FO_GRISE	01/01/1960 00:00	ISLE-ADAM (L')	RUE DE MERIEL	81.48
65760818	16592	DISTPOT	95313	150	FO_GRISE	01/01/1960 00:00	ISLE-ADAM (L')	RUE DE MERIEL	45.94
65760819	16592	DISTPOT	95313	63	PEBLEU	01/01/2001 00:00	ISLE-ADAM (L')	AVENUE DES SAPINS	51.43
65760820	16592	DISTPOT	95313	63	PEBLEU	01/01/2001 00:00	ISLE-ADAM (L')	AVENUE DES SAPINS	21.56
65760821	16592	DISTPOT	95313	60	FO_GRISE	01/01/1960 00:00	ISLE-ADAM (L')	ALLEE DU PHENIX	2.1
65760822	16592	DISTPOT	95313	150	FO_DUCTI	01/12/1998 00:00	ISLE-ADAM (L')	AVENUE DE PARIS	32.44
65760823	16592	DISTPOT	95313	150	FO_DUCTI	01/12/1998 00:00	ISLE-ADAM (L')	AVENUE DE PARIS	159.09
65760840	16592	DISTPOT	95480	200	FO_DUCTI	01/01/1984 00:00	PARMAIN	RUE DU VAL D'OISE	29.02
65760841	16592	DISTPOT	95480	200	FO_DUCTI	01/01/1984 00:00	PARMAIN	RUE DU VAL D'OISE	47.06
65760842	16592	DISTPOT	95480	200	FO_DUCTI	01/01/1982 00:00	PARMAIN	AVENUE DE PARIS	27.92
65760843	16592	DISTPOT	95480	200	FO_DUCTI	01/01/1982 00:00	PARMAIN	AVENUE DE PARIS	223.01
65760844	16592	DISTPOT	95480	100	FO_DUCTI	01/01/1973 00:00	PARMAIN	ALLEE ARTHUR HONEGGER	45.44
65760845	16592	DISTPOT	95480	100	FO_DUCTI	01/01/1973 00:00	PARMAIN	ALLEE ARTHUR HONEGGER	38.0
65760877	16592	DISTPOT	95313	150	FO_DUCTI	01/01/1975 00:00	ISLE-ADAM (L')	AVENUE DE PARIS	83.33
65760878	16592	DISTPOT	95313	150	FO_DUCTI	01/01/1975 00:00	ISLE-ADAM (L')	AVENUE DE PARIS	26.73

Envoyé en préfecture le 01/08/2024

Reçu en préfecture le 01/08/2024

Publié le 01/08/2024

ID : 095-219504800-20240709-DEL202419A-AR



ASSET_ID	NUMCONTR	RESEAU	CODINSEE	DIAMETRE	MATERIAU	DATEPOSE	COMMUNE	ADRESSE	
65760879	16592	DISTPOT	95313	100	FO_DUCTI	01/01/1972 00:00	ISLE-ADAM (L')	RUE DE LA RENARDE	
65760880	16592	DISTPOT	95313	100	FO_DUCTI	01/01/1972 00:00	ISLE-ADAM (L')	RUE DE LA RENARDE	
65760881	16592	DISTPOT	95313	100	FO_GRISE	01/01/1960 00:00	ISLE-ADAM (L')	AVENUE DE PARIS	1.32
65760882	16592	DISTPOT	95313	100	FO_GRISE	01/01/1960 00:00	ISLE-ADAM (L')	AVENUE DE PARIS	121.26
65760883	16592	DISTPOT	95313	200	FO_DUCTI	01/01/1973 00:00	ISLE-ADAM (L')	RUE DE LA MADELEINE	131.86
65761007	16592	DISTPOT	95134	150	ACIER	01/01/1962 00:00	CHAMPAGNE SUR (RUE DE PONTOISE		4.23
65761008	16592	DISTPOT	95134	150	FO_DUCTI	01/01/1962 00:00	CHAMPAGNE SUR (RUE DE PONTOISE		1.78
65761009	16592	DISTPOT	95134	150	FO_DUCTI	01/01/1962 00:00	CHAMPAGNE SUR (RUE DE PONTOISE		1.97
65761010	16592	DISTPOT	95134	150	FO_DUCTI	01/01/1962 00:00	CHAMPAGNE SUR (RUE DE PONTOISE		218.16
65761011	16592	DISTPOT	95134	150	FO_DUCTI	01/01/1962 00:00	CHAMPAGNE SUR (RUE DE PONTOISE		145.15
65761012	16592	DISTPOT	95134	150	FO_DUCTI	01/01/1962 00:00	CHAMPAGNE SUR (RUE DE PONTOISE		115.82
65761013	16592	DISTPOT	95134	150	FO_DUCTI	01/01/1978 00:00	CHAMPAGNE SUR (RUE DE PONTOISE		21.07
65761014	16592	DISTPOT	95134	150	FO_DUCTI	01/01/1978 00:00	CHAMPAGNE SUR (RUE DE PONTOISE		2.05
65761015	16592	DISTPOT	95134	150	FO_DUCTI	01/01/1977 00:00	CHAMPAGNE SUR (RUE DES ACACIAS		2.26
65761016	16592	DISTPOT	95134	60	FO_DUCTI	01/01/1978 00:00	CHAMPAGNE SUR (RUE DES CHATAIGNIERS		120.38
65761017	16592	DISTPOT	95134	100	FO_DUCTI	01/01/1967 00:00	CHAMPAGNE SUR (RUE DU MONT TROGNON		1.2
65761069	16592	DISTPOT	95134	60	FO_DUCTI	01/01/1967 00:00	CHAMPAGNE SUR (RUE DU MONT TROGNON		4.98
65761070	16592	DISTPOT	95134	150	FO_DUCTI	01/01/1967 00:00	CHAMPAGNE SUR (RUE DU MONT TROGNON		267.36
65761071	16592	DISTPOT	95134	150	FO_DUCTI	01/01/1967 00:00	CHAMPAGNE SUR (RUE DU MONT TROGNON		1.78
65761202	16592	DISTPOT	95134	63	PEBLEU	01/05/2018 00:00	CHAMPAGNE SUR (RUE DES PAQUERETTES		54.87
65761788	16592	DISTPOT	95480	150	FO_DUCTI	01/01/1993 00:00	PARMAIN RUE DU MARECHAL LYAUTEY		260.84
65762494	16592	DISTPOT	95134	100	FO_GRISE	01/01/1960 00:00	CHAMPAGNE SUR (RUE PATRIX		2.39
65762542	16592	DISTPOT	95313	200	FO_DUCTI	23/03/2001 00:00	ISLE-ADAM (L') ZA DU PONT DES RAYONS		70.31
65762551	16592	DISTPOT	95134	200	FO_DUCTI	01/01/1984 00:00	CHAMPAGNE SUR (RUE DE JOUY		6.05
65762552	16592	DISTPOT	95134	200	FO_DUCTI	01/01/1984 00:00	CHAMPAGNE SUR (RUE DE JOUY		5.08
65762553	16592	DISTPOT	95134	200	FO_DUCTI	01/01/1984 00:00	CHAMPAGNE SUR (RUE PATRIX		105.12
65762554	16592	PRODPOT	95134	150	FO_GRISE	01/01/1960 00:00	CHAMPAGNE SUR (CHEMIN DES CARRIERES		126.41
65762555	16592	DISTPOT	95134	100	FO_DUCTI	01/08/2004 00:00	CHAMPAGNE SUR (CHEMIN DE LA MEDISANCE		1.81
65762556	16592	DISTPOT	95134	150	FO_DUCTI	20/02/1984 00:00	CHAMPAGNE SUR (RUE DE JOUY		13.77
65762557	16592	DISTPOT	95134	150	FO_GRISE	01/01/1960 00:00	CHAMPAGNE SUR (RUE DE JOUY		1.2
65762558	16592	DISTPOT	95134	150	FO_DUCTI	01/01/1977 00:00	CHAMPAGNE SUR (RUE DE JOUY		1.65
65762559	16592	DISTPOT	95134	150	FO_DUCTI	01/01/1977 00:00	CHAMPAGNE SUR (RUE DE JOUY		8.11
65762560	16592	DISTPOT	95134	60	FO_DUCTI	01/01/1978 00:00	CHAMPAGNE SUR (RUE DES CYTISES		131.76
65762561	16592	DISTPOT	95134	60	FO_DUCTI	01/01/1978 00:00	CHAMPAGNE SUR (RUE DES NOISETIERS		80.76
65762562	16592	DISTPOT	95134	100	FO_DUCTI	01/01/1978 00:00	CHAMPAGNE SUR (RUE DES NOISETIERS		6.77
65762563	16592	DISTPOT	95134	100	FO_DUCTI	01/01/1978 00:00	CHAMPAGNE SUR (RUE DES ACACIAS		3.43
65762564	16592	DISTPOT	95134	150	FO_DUCTI	01/01/1978 00:00	CHAMPAGNE SUR (RUE DES ACACIAS		5.69
65762565	16592	DISTPOT	95134	150	FO_DUCTI	01/01/1978 00:00	CHAMPAGNE SUR (RUE DES ACACIAS		33.29
65762578	16592	DISTPOT	95134	100	FO_GRISE	01/01/1960 00:00	CHAMPAGNE SUR (RUE D' AIRE		1.72
65762579	16592	DISTPOT	95134	150	ACIER	01/01/2001 00:00	CHAMPAGNE SUR (RUE DE PONTOISE		4.67
65762580	16592	DISTPOT	95313	150	FO_GRISE	01/01/1960 00:00	ISLE-ADAM (L') ROUTE DE RICHEBOURG		38.64
65762581	16592	DISTPOT	95134	150	INCONNU	01/01/1962 00:00	CHAMPAGNE SUR (RUE DE PONTOISE		4.48

Envoyé en préfecture le 01/08/2024

Reçu en préfecture le 01/08/2024

Publié le 01/08/2024

ID : 095-219504800-20240709-DEL202419A-AR



ASSET_ID	NUMCONTR	RESEAU	CODINSEE	DIAMETRE	MATERIAU	DATEPOSE	COMMUNE	ADRESSE	
65762582	16592	DISTPOT	95134	150	ACIER	01/01/2001 00:00	CHAMPAGNE SUR	(RUE DE PONTOISE	
65762583	16592	DISTPOT	95134	150	ACIER	01/01/2001 00:00	CHAMPAGNE SUR	(RUE DE PONTOISE	
65762622	16592	DISTPOT	95134	150	FO_DUCTI	01/01/1978 00:00	CHAMPAGNE SUR	(RUE DES ACACIAS	112.07
65762623	16592	DISTPOT	95134	44	AUTRE	06/01/2006 00:00	CHAMPAGNE SUR	(RUE DU MONT TROGNON	1.7
65762689	16592	DISTPOT	95134	60	FO_DUCTI	01/01/1978 00:00	CHAMPAGNE SUR	(RUE DES ACACIAS	3.17
65762758	16592	DISTPOT	95134	50	PVCMON	01/01/1986 00:00	CHAMPAGNE SUR	(RUE DE JOUY	3.34
65762766	16592	DISTPOT	95134	50	PVCMON	01/01/1986 00:00	CHAMPAGNE SUR	(RUE DE JOUY	37.77
65762821	16592	DISTPOT	95134	150	FO_GRISE	01/01/1960 00:00	CHAMPAGNE SUR	(RUE D' AIRE	4.58
65763223	16592	DISTPOT	95480	300	INCONNU	01/01/1960 00:00	PARMAIN	QUAI DE L' OISE	1.08
65763224	16592	DISTPOT	95313	60	INCONNU	01/01/1965 00:00	ISLE-ADAM (L')	RUE DE L' ILE DE FRANCE	170.18
65763277	16592	DISTPOT	95313	300	FO_DUCTI	01/01/1990 00:00	ISLE-ADAM (L')	ROUTE FORESTIERE DE LA QUEUE DE CHAMPAGNE	51.86
65763278	16592	DISTPOT	95313	250	FO_DUCTI	01/01/1997 00:00	ISLE-ADAM (L')	RUE DU HERON CENDRE	40.23
65763279	16592	DISTPOT	95313	250	FO_DUCTI	01/01/1997 00:00	ISLE-ADAM (L')	RUE DU HERON CENDRE	68.18
65763280	16592	DISTPOT	95313	63	PENOIR	01/01/1987 00:00	ISLE-ADAM (L')	RUE DU HERON CENDRE	58.43
65763281	16592	DISTPOT	95313	250	FO_DUCTI	01/01/1987 00:00	ISLE-ADAM (L')	RUE DE LA RABOILLERE	5.6
65763282	16592	DISTPOT	95313	250	FO_DUCTI	01/01/1987 00:00	ISLE-ADAM (L')	RUE DE LA RABOILLERE	6.71
65763283	16592	DISTPOT	95313	250	FO_DUCTI	01/01/1987 00:00	ISLE-ADAM (L')	CHEMIN DES TROIS SOURCES	46.28
65763284	16592	DISTPOT	95313	63	PENOIR	01/01/1978 00:00	ISLE-ADAM (L')	CHEMIN DES TROIS SOURCES	2.53
65763285	16592	DISTPOT	95134	200	FO_DUCTI	01/01/1994 00:00	CHAMPAGNE SUR	(CHEMIN DEPARTEMENTAL N 4	2.32
65763286	16592	DISTPOT	95134	200	FO_DUCTI	01/01/1994 00:00	CHAMPAGNE SUR	(RUE DU CHEMIN VERT	31.6
65763287	16592	DISTPOT	95313	60	INCONNU	01/01/1960 00:00	ISLE-ADAM (L')	CHEMIN DES FOLLES ENTREPRISES	46.9
65763288	16592	DISTPOT	95313	60	FO_DUCTI	01/01/1972 00:00	ISLE-ADAM (L')	CLOS DU HAUT DES PREUX	35.24
65763289	16592	DISTPOT	95313	50	PENOIR	01/01/1972 00:00	ISLE-ADAM (L')	CLOS DU HAUT DES PREUX	70.36
65763290	16592	DISTPOT	95313	50	PE_INCO	01/01/1972 00:00	ISLE-ADAM (L')	CLOS DU HAUT DES PREUX	29.41
65763291	16592	DISTPOT	95313	150	FO_DUCTI	01/01/1972 00:00	ISLE-ADAM (L')	ROND-POINT DE LA CROIX CONTI	21.15
65763349	16592	DISTPOT	95313	150	FO_DUCTI	01/01/1972 00:00	ISLE-ADAM (L')	ROND-POINT DE LA CROIX CONTI	20.44
65763350	16592	DISTPOT	95313	60	INCONNU	01/01/1972 00:00	ISLE-ADAM (L')	CLOS LA CHENEE	47.55
65763351	16592	DISTPOT	95313	40	INCONNU	01/01/1972 00:00	ISLE-ADAM (L')	CLOS LA CHENEE	16.25
65763352	16592	DISTPOT	95313	60	INCONNU	01/01/1972 00:00	ISLE-ADAM (L')	CLOS LE FOND DU PARC	32.76
65763595	16592	DISTPOT	95480	200	FO_DUCTI	01/01/1982 00:00	PARMAIN	AVENUE DE PARIS	8.08
65763596	16592	DISTPOT	95480	200	FO_DUCTI	01/01/1982 00:00	PARMAIN	AVENUE DE PARIS	6.59
65763598	16592	DISTPOT	95134	75	PENOIR	30/07/2003 00:00	CHAMPAGNE SUR	(IMPASSE DU HAUT TESSON	94.39
65763641	16592	DISTPOT	95480	100	FO_DUCTI	01/09/2015 00:00	PARMAIN	RUE MARIE THERESE	287.01
65763646	16592	DISTPOT	95480	200	FO_DUCTI	01/01/1973 00:00	PARMAIN	RUE DU PRESIDENT WILSON	6.89
65763648	16592	DISTPOT	95480	200	FO_DUCTI	01/01/1982 00:00	PARMAIN	ALLEE DES PEUPLIERS	447.99
65763654	16592	DISTPOT	95313	100	FO_GRISE	01/01/1960 00:00	ISLE-ADAM (L')	PLACE DU TILLE	39.58
65763656	16592	DISTPOT	95313	200	FO_DUCTI	01/05/2000 00:00	ISLE-ADAM (L')	RUE DE BEAUMONT	136.69
65763739	16592	DISTPOT	95313	200	FO_DUCTI	01/01/1989 00:00	ISLE-ADAM (L')	RUE DE L' ILE DE FRANCE	1.77
65763741	16592	DISTPOT	95313	150	FO_DUCTI	01/01/1969 00:00	ISLE-ADAM (L')	ALLEE LE NOTRE	2.16
65763742	16592	DISTPOT	95313	150	FO_DUCTI	01/07/2021 00:00	ISLE-ADAM (L')	ALLEE LE NOTRE	2.04
65763743	16592	DISTPOT	95313	150	FO_DUCTI	01/07/2021 00:00	ISLE-ADAM (L')	RESIDENCE DU SAUT DU LOUP	1.76
65764121	16592	DISTPOT	95134	60	FO_DUCTI	01/01/1990 00:00	CHAMPAGNE SUR	(RUE DE PONTOISE	40.42

ASSET_ID	NUMCONTR	RESEAU	CODINSEE	DIAMETRE	MATERIAU	DATEPOSE	COMMUNE	ADRESSE	
65764122	16592	DISTPOT	95134	60	FO_DUCTI	01/01/1990 00:00	CHAMPAGNE SUR	(RUE DE PONTOISE	
65764123	16592	DISTPOT	95134	60	FO_GRISE	01/01/1962 00:00	CHAMPAGNE SUR	(RUE DE PONTOISE	
65764124	16592	DISTPOT	95134	60	FO_GRISE	01/01/1962 00:00	CHAMPAGNE SUR	(RUE DE PONTOISE	1.95
65764125	16592	DISTPOT	95134	60	FO_GRISE	01/01/1962 00:00	CHAMPAGNE SUR	(RUE DE PONTOISE	31.47
65764126	16592	DISTPOT	95134	150	FO_DUCTI	01/01/1967 00:00	CHAMPAGNE SUR	(RUE DU MONT TROGNON	6.27
65764127	16592	DISTPOT	95134	60	FO_DUCTI	01/01/1967 00:00	CHAMPAGNE SUR	(ALLEE DES BLEUETS	37.66
65764128	16592	DISTPOT	95134	150	FO_DUCTI	01/01/1984 00:00	CHAMPAGNE SUR	(RUE DU MOULIN A VENT	5.33
65764129	16592	DISTPOT	95134	150	FO_GRISE	01/01/1962 00:00	CHAMPAGNE SUR	(RUE DE PONTOISE	4.8
65764130	16592	DISTPOT	95134	150	FO_GRISE	01/01/1962 00:00	CHAMPAGNE SUR	(RUE DE PONTOISE	5.99
65764193	16592	DISTPOT	95313	150	FO_GRISE	01/01/1960 00:00	ISLE-ADAM (L')	ROND-POINT DE LA CROIX CONTI	39.91
65764438	16592	DISTPOT	95480	300	FO_DUCTI	01/01/1974 00:00	PARMAIN	ALLEE DES PEUPLIERS	9.13
65764497	16592	DISTPOT	95480	300	FO_DUCTI	01/01/1974 00:00	PARMAIN	RUE DU PRESIDENT WILSON	168.67
65764498	16592	DISTPOT	95134	100	FO_GRISE	01/01/1960 00:00	CHAMPAGNE SUR	(RUE JULES PICARD	68.14
65764499	16592	DISTPOT	95134	200	ACIER	01/01/1960 00:00	CHAMPAGNE SUR	(CHEMIN DES CARRIERES	10.4
65764503	16592	DISTPOT	95313	200	FO_DUCTI	01/05/2000 00:00	ISLE-ADAM (L')	RUE DE PONTOISE	180.36
65764504	16592	DISTPOT	95313	150	FO_DUCTI	01/01/1975 00:00	ISLE-ADAM (L')	AVENUE DES BONSHOMMES	57.87
65764505	16592	DISTPOT	95313	250	FO_DUCTI	01/01/1969 00:00	ISLE-ADAM (L')	RUE DE LA CAPITAINERIE	11.48
65764506	16592	DISTPOT	95313	100	FO_GRISE	01/01/1960 00:00	ISLE-ADAM (L')	RUE DE BEAUMONT	2.06
65764507	16592	DISTPOT	95313	100	FO_GRISE	01/01/1960 00:00	ISLE-ADAM (L')	RUE DE BEAUMONT	4.38
65764508	16592	DISTPOT	95313	200	FO_DUCTI	01/05/2003 00:00	ISLE-ADAM (L')	RUE DE CONTI	30.1
65764509	16592	DISTPOT	95313	200	FO_DUCTI	01/05/2000 00:00	ISLE-ADAM (L')	RUE DE PONTOISE	4.45
65764510	16592	DISTPOT	95313	150	FO_GRISE	01/01/1960 00:00	ISLE-ADAM (L')	RUE DE VILLIERS ADAM	1.78
65764511	16592	DISTPOT	95313	200	FO_DUCTI	01/05/2003 00:00	ISLE-ADAM (L')	RUE DE CONTI	129.48
65764570	16592	DISTPOT	95134	100	FO_DUCTI	01/11/2001 00:00	CHAMPAGNE SUR	(AVENUE DU GENERAL LECLERC	1.3
65764571	16592	DISTPOT	95480	150	FO_DUCTI	01/01/1967 00:00	PARMAIN	RUE DU MONT TROGNON	2.11
65764572	16592	DISTPOT	95480	200	FO_DUCTI	01/01/1984 00:00	PARMAIN	CHEMIN DE VAUX	1.82
65764573	16592	DISTPOT	95480	150	FO_DUCTI	01/01/1962 00:00	PARMAIN	RUE DE PONTOISE	1.22
65764574	16592	DISTPOT	95480	200	FO_DUCTI	01/01/1989 00:00	PARMAIN	RUE DE CONTI	1.83
65764575	16592	DISTPOT	95480	300	INCONNU	01/01/1960 00:00	PARMAIN	QUAI DE L' OISE	0.81
65765401	16592	DISTPOT	95313	63	PEBLEU	01/03/2020 00:00	ISLE-ADAM (L')	LES AMANDINES	76.28
65766686	16592	DISTPOT	95313	150	FO_DUCTI	01/12/1998 00:00	ISLE-ADAM (L')	AVENUE DE PARIS	9.23
65766920	16592	DISTPOT	95313	200	FO_DUCTI	01/05/2000 00:00	ISLE-ADAM (L')	RUE DE BEAUMONT	11.25
65767494	16592	DISTPOT	95480	150	FO_DUCTI	01/01/1973 00:00	PARMAIN	SQUARE DE BOURGOGNE	53.79
65767563	16592	DISTPOT	95480	100	FO_DUCTI	01/01/1982 00:00	PARMAIN	RUE DES ROITELETS	11.49
65767582	16592	DISTPOT	95480	150	FO_DUCTI	01/01/1973 00:00	PARMAIN	SQUARE DE PROVENCE	5.48
65768224	16592	DISTPOT	95480	150	FO_DUCTI	01/01/1973 00:00	PARMAIN	1 Square de Provence	34.87
65768972	16592	DISTPOT	95134	100	FO_DUCTI	01/09/2015 00:00	CHAMPAGNE SUR	(RUE ROGER LEMAITRE	2.33
65769164	16592	DISTPOT	95134	100	FO_DUCTI	01/09/2015 00:00	CHAMPAGNE SUR	(RUE ALEXANDRE TESSIER	284.61
65769197	16592	DISTPOT	95313	150	FO_DUCTI	01/01/1973 00:00	ISLE-ADAM (L')	RUE DE MERIEL	2.22
65769198	16592	DISTPOT	95313	100	FO_DUCTI	01/01/1996 00:00	ISLE-ADAM (L')	RUE DE PONTOISE	4.03
65769199	16592	DISTPOT	95313	100	FO_DUCTI	01/01/1996 00:00	ISLE-ADAM (L')	RUE DE PONTOISE	4.9
65769236	16592	DISTPOT	95313	100	FO_DUCTI	01/01/1996 00:00	ISLE-ADAM (L')	RUE DE PONTOISE	1.96

Envoyé en préfecture le 01/08/2024

Reçu en préfecture le 01/08/2024

Publié le 01/08/2024

ID : 095-219504800-20240709-DEL202419A-AR



ASSET_ID	NUMCONTR	RESEAU	CODINSEE	DIAMETRE	MATERIAU	DATEPOSE	COMMUNE	ADRESSE	
65769299	16592	DISTPOT	95134	100	FO_DUCTI	01/09/2015 00:00	CHAMPAGNE SUR	(RUE ALEXANDRE TESSIER	
65769545	16592	DISTPOT	95134	200	FO_GRISE	01/01/1960 00:00	CHAMPAGNE SUR	(RUE DU PROFESSEUR MONTA	
65770194	16592	DISTPOT	95480	200	FO_DUCTI	01/01/1982 00:00	PARMAIN	AVENUE DE PARIS	29.99
65770583	16592	DISTPOT	95480	63	PENOIR	01/01/1962 00:00	PARMAIN	RUE DE NANCY	49.04
65770584	16592	DISTPOT	95480	63	PENOIR	01/01/1962 00:00	PARMAIN	RUE DU MARECHAL LYAUTEY	40.16
65770597	16592	DISTPOT	95313	63	PEBLEU	01/03/2020 00:00	ISLE-ADAM (L')	LES FRENES	1.18
65770914	16592	DISTPOT	95480	125	FO_GRISE	01/01/1960 00:00	PARMAIN	CHEMIN DE HALAGE	114.87
65771418	16592	DISTPOT	95313	125	FO_GRISE	01/01/1960 00:00	ISLE-ADAM (L')	RUE AUGUSTE GIROLLE	3.82
65771462	16592	DISTPOT	95134	60	FO_DUCTI	01/10/2019 00:00	CHAMPAGNE SUR	(RUE NOTRE DAME	207.08
65771524	16592	DISTPOT	95134	100	FO_DUCTI	01/10/2019 00:00	CHAMPAGNE SUR	(RUE NOTRE DAME	2.08
65771526	16592	DISTPOT	95134	100	FO_DUCTI	01/10/2019 00:00	CHAMPAGNE SUR	(RUE NOTRE DAME	4.15
65771549	16592	DISTPOT	95313	100	FO_GRISE	01/01/1960 00:00	ISLE-ADAM (L')	PLACE DU TILLE	13.35
65771550	16592	DISTPOT	95313	100	FO_DUCTI	01/04/2017 00:00	ISLE-ADAM (L')	RUE LOUVET	42.25
65771551	16592	DISTPOT	95313	100	FO_DUCTI	01/04/2017 00:00	ISLE-ADAM (L')	RUE AUGUSTE GIROLLE	3.0
65771552	16592	DISTPOT	95313	100	FO_DUCTI	01/04/2017 00:00	ISLE-ADAM (L')	RUE LOUVET	2.45
65771553	16592	DISTPOT	95313	100	FO_DUCTI	01/04/2017 00:00	ISLE-ADAM (L')	RUE AUGUSTE GIROLLE	120.08
65771554	16592	DISTPOT	95313	100	FO_DUCTI	01/04/2017 00:00	ISLE-ADAM (L')	RUE AUGUSTE GIROLLE	2.43
65771555	16592	DISTPOT	95313	125	FO_GRISE	01/01/1960 00:00	ISLE-ADAM (L')	RUE AUGUSTE GIROLLE	2.25
65771628	16592	DISTPOT	95480	200	FO_DUCTI	01/01/1982 00:00	PARMAIN	AVENUE DE PARIS	109.25
65771629	16592	DISTPOT	95480	200	FO_DUCTI	01/01/1982 00:00	PARMAIN	AVENUE DE PARIS	97.56
65771634	16592	DISTPOT	95480	200	FO_DUCTI	01/01/1982 00:00	PARMAIN	AVENUE DE PARIS	38.12
65771653	16592	DISTPOT	95313	200	FO_DUCTI	01/01/1972 00:00	ISLE-ADAM (L')	COTE SUCREE	85.84
65771915	16592	DISTPOT	95480	63	PEBLEU	01/09/2015 00:00	PARMAIN	RUE BLANCHET	14.89
65771916	16592	DISTPOT	95480	63	PEBLEU	01/09/2015 00:00	PARMAIN	RUE BLANCHET	2.57
65772276	16592	DISTPOT	95313	150	FO_DUCTI	01/01/1972 00:00	ISLE-ADAM (L')	PARC DE CASSAN 1	86.05
65772277	16592	DISTPOT	95313	100	FO_DUCTI	01/01/2017 00:00	ISLE-ADAM (L')	PARC DE CASSAN 1	2.98
65772278	16592	DISTPOT	95313	100	FO_DUCTI	01/01/2017 00:00	ISLE-ADAM (L')	PARC DE CASSAN 1	13.85
65772279	16592	DISTPOT	95313	100	FO_DUCTI	01/01/2017 00:00	ISLE-ADAM (L')	RUE PIERRE MORARD	125.23
65772280	16592	DISTPOT	95313	100	FO_DUCTI	01/01/2017 00:00	ISLE-ADAM (L')	RUE LES BARONNIES	5.38
65772281	16592	DISTPOT	95313	100	FO_DUCTI	01/01/2017 00:00	ISLE-ADAM (L')	RUE PIERRE MORARD	146.8
65772283	16592	DISTPOT	95313	150	FO_DUCTI	01/10/2017 00:00	ISLE-ADAM (L')	RUE DAMBRY	7.0
65772284	16592	DISTPOT	95313	150	FO_DUCTI	01/10/2017 00:00	ISLE-ADAM (L')	RUE DAMBRY	1.84
65772325	16592	DISTPOT	95313	150	FO_DUCTI	01/08/2019 00:00	ISLE-ADAM (L')	AVENUE JEANNE MERIENNE	4.44
65772326	16592	DISTPOT	95313	150	FO_DUCTI	01/08/2019 00:00	ISLE-ADAM (L')	RUE DU VIEUX CHEMIN DE PARIS	2.55
65772327	16592	DISTPOT	95313	150	FO_GRISE	01/01/1960 00:00	ISLE-ADAM (L')	RUE DE MERIEL	2.26
65772328	16592	DISTPOT	95313	100	FO_DUCTI	01/01/2018 00:00	ISLE-ADAM (L')	RUE DE MERIEL	5.44
65772332	16592	DISTPOT	95313	100	FO_DUCTI	01/01/2018 00:00	ISLE-ADAM (L')	RUE DE MERIEL	4.31
65772333	16592	DISTPOT	95313	100	FO_DUCTI	01/01/2018 00:00	ISLE-ADAM (L')	RUE DE MERIEL	5.01
65772334	16592	DISTPOT	95313	100	FO_DUCTI	01/01/2018 00:00	ISLE-ADAM (L')	RUE DE MERIEL	5.29
65772335	16592	DISTPOT	95313	100	FO_DUCTI	01/01/2018 00:00	ISLE-ADAM (L')	RUE DE MERIEL	10.77
65772336	16592	DISTPOT	95313	150	FO_GRISE	01/01/1960 00:00	ISLE-ADAM (L')	RUE DE MERIEL	109.84
65772337	16592	DISTPOT	95313	150	FO_GRISE	01/01/1960 00:00	ISLE-ADAM (L')	RUE DE MERIEL	3.07

Envoyé en préfecture le 01/08/2024

Reçu en préfecture le 01/08/2024

Publié le 01/08/2024

ID : 095-219504800-20240709-DEL202419A-AR



ASSET_ID	NUMCONTR	RESEAU	CODINSEE	DIAMETRE	MATERIAU	DATEPOSE	COMMUNE	ADRESSE	
65772338	16592	DISTPOT	95313	100	FO_DUCTI	01/01/2018 00:00	ISLE-ADAM (L')	RUE DE MERIEL	
65772339	16592	DISTPOT	95313	125	FO_GRISE	01/01/1960 00:00	ISLE-ADAM (L')	RUE AUGUSTE GIROLLE	
65772340	16592	DISTPOT	95313	100	FO_GRISE	01/01/1960 00:00	ISLE-ADAM (L')	PLACE DU TILLE	51.71
65772341	16592	DISTPOT	95313	125	FO_GRISE	01/01/1960 00:00	ISLE-ADAM (L')	RUE AUGUSTE GIROLLE	1.89
65772393	16592	DISTPOT	95313	200	FO_DUCTI	01/05/2000 00:00	ISLE-ADAM (L')	RUE DE BEAUMONT	7.66
65772394	16592	DISTPOT	95313	200	FO_DUCTI	01/05/2000 00:00	ISLE-ADAM (L')	RUE DE BEAUMONT	2.05
65772887	16592	DISTPOT	95313	150	FO_DUCTI	01/08/2019 00:00	ISLE-ADAM (L')	AVENUE JEANNE MERIENNE	175.58
65772888	16592	DISTPOT	95313	150	FO_DUCTI	01/08/2019 00:00	ISLE-ADAM (L')	AVENUE JEANNE MERIENNE	0.52
65773045	16592	DISTPOT	95313	150	FO_DUCTI	01/07/2021 00:00	ISLE-ADAM (L')	RESIDENCE DU SAUT DU LOUP	1.84
65773054	16592	DISTPOT	95313	150	FO_DUCTI	01/07/2021 00:00	ISLE-ADAM (L')	RESIDENCE DU SAUT DU LOUP	22.9
65773122	16592	DISTPOT	95313	150	FO_DUCTI	01/08/2019 00:00	ISLE-ADAM (L')	RUE DU VIEUX CHEMIN DE PARIS	0.86
65773124	16592	DISTPOT	95313	80	FO_GRISE	01/08/2019 00:00	ISLE-ADAM (L')	RUE DU VIEUX CHEMIN DE PARIS	1.38
65773298	16592	DISTPOT	95134	100	FO_GRISE	01/01/1960 00:00	CHAMPAGNE SUR (RUE JULES PICARD		1.92
65773764	16592	DISTPOT	95313	250	FO_DUCTI	01/01/1969 00:00	ISLE-ADAM (L')	RUE DES CHALETS	38.66
65773913	16592	DISTPOT	95480	125	FO_GRISE	01/01/1960 00:00	PARMAIN	CHEMIN DE HALAGE	447.76
65773968	16592	DISTPOT	95480	150	FO_DUCTI	01/01/1967 00:00	PARMAIN	CHEMIN DE HALAGE	25.22
65773975	16592	DISTPOT	95480	200	FO_DUCTI	01/01/1984 00:00	PARMAIN	CHEMIN DE VAUX	64.64
65773977	16592	DISTPOT	95480	200	FO_DUCTI	01/01/1984 00:00	PARMAIN	CHEMIN DE VAUX	453.69
65773979	16592	DISTPOT	95313	150	FO_DUCTI	01/01/1977 00:00	ISLE-ADAM (L')	CHEMIN DES BELLES VUES	346.88
65773981	16592	DISTPOT	95313	150	FO_DUCTI	01/01/1977 00:00	ISLE-ADAM (L')	CHEMIN DES BELLES VUES	226.72
65774000	16592	DISTPOT	95313	125	FO_DUCTI	01/01/1973 00:00	ISLE-ADAM (L')	RUE DU GUE	67.8
65774036	16592	DISTPOT	95313	60	FO_GRISE	01/01/1960 00:00	ISLE-ADAM (L')	RUE DU MARTEL	159.42
65774038	16592	DISTPOT	95313	60	FO_GRISE	01/01/1960 00:00	ISLE-ADAM (L')	RUE DU MARTEL	12.53
65774044	16592	DISTPOT	95313	200	FO_DUCTI	01/01/1975 00:00	ISLE-ADAM (L')	SENTE RURALE N 14	557.52
65774048	16592	DISTPOT	95313	200	FO_DUCTI	01/01/1972 00:00	ISLE-ADAM (L')	COTE SUCREE	69.12
65774050	16592	DISTPOT	95134	200	FO_DUCTI	01/01/1994 00:00	CHAMPAGNE SUR (RUE DE LA FERME GAULOISE		173.01
65774068	16592	DISTPOT	95134	150	FO_DUCTI	01/05/2018 00:00	CHAMPAGNE SUR (RUE PASTEUR		3.6
65774101	16592	DISTPOT	95134	200	FO_DUCTI	01/01/1994 00:00	CHAMPAGNE SUR (CHEMIN DEPARTEMENTAL N 4		11.12
65774105	16592	DISTPOT	95134	100	ACIER	01/11/1992 00:00	CHAMPAGNE SUR (CHEMIN DEPARTEMENTAL N 4		3.21
65774107	16592	DISTPOT	95134	200	FO_DUCTI	01/01/1993 00:00	CHAMPAGNE SUR (CHEMIN DEPARTEMENTAL N 4		17.81
65774109	16592	DISTPOT	95134	200	FO_DUCTI	01/01/1993 00:00	CHAMPAGNE SUR (CHEMIN DEPARTEMENTAL N 4		11.61
65774113	16592	DISTPOT	95134	40	FO_GRISE	01/01/1960 00:00	CHAMPAGNE SUR (RUE DE CHAMBLY		2.35
65774130	16592	DISTPOT	95134	63	PEBLEU	01/05/2018 00:00	CHAMPAGNE SUR (RUE DES PAQUERETTES		71.75
65774131	16592	DISTPOT	95134	150	FO_DUCTI	01/05/2018 00:00	CHAMPAGNE SUR (AVENUE DU GENERAL LECLERC		1.59
65774167	16592	DISTPOT	95134	40	FO_GRISE	01/01/1960 00:00	CHAMPAGNE SUR (RUE DE CHAMBLY		8.92
65774169	16592	DISTPOT	95134	100	FO_GRISE	01/01/1960 00:00	CHAMPAGNE SUR (RUE JULES PICARD		71.93
65774171	16592	DISTPOT	95313	63	PEBLEU	01/01/1988 00:00	ISLE-ADAM (L')	RUE DU PUIITS	81.14
65774173	16592	DISTPOT	95313	63	PEBLEU	01/01/1988 00:00	ISLE-ADAM (L')	RUE DU PUIITS	7.66
65774175	16592	DISTPOT	95313	150	FO_GRISE	01/01/1960 00:00	ISLE-ADAM (L')	AVENUE DES BONSHOMMES	126.54
65774177	16592	DISTPOT	95313	150	FO_GRISE	01/01/1960 00:00	ISLE-ADAM (L')	CHEMIN DES FOLLES ENTREPRISES	5.43
65774178	16592	DISTPOT	95313	200	FO_DUCTI	01/01/1975 00:00	ISLE-ADAM (L')	ROUTE FORESTIERE DES LOUVETEAUX	5.28
65774180	16592	DISTPOT	95313	200	FO_DUCTI	01/01/1975 00:00	ISLE-ADAM (L')	VOIE COMMUNALE N 12	136.93

Envoyé en préfecture le 01/08/2024

Reçu en préfecture le 01/08/2024

Publié le 01/08/2024

ID : 095-219504800-20240709-DEL202419A-AR



ASSET_ID	NUMCONTR	RESEAU	CODINSEE	DIAMETRE	MATERIAU	DATEPOSE	COMMUNE	ADRESSE	
65774235	16592	DISTPOT	95313	200	FO_DUCTI	01/01/1975 00:00	ISLE-ADAM (L')	VOIE COMMUNALE N 12	
65774237	16592	DISTPOT	95313	100	FO_DUCTI	01/01/1988 00:00	ISLE-ADAM (L')	LOTISSEMENT BREGUET	
65774239	16592	DISTPOT	95313	100	FO_DUCTI	01/01/1988 00:00	ISLE-ADAM (L')	LOTISSEMENT BREGUET	5.97
65774241	16592	DISTPOT	95313	150	FO_GRISE	01/01/1960 00:00	ISLE-ADAM (L')	RUE DE VILLIERS ADAM	10.48
65774243	16592	DISTPOT	95313	200	FO_DUCTI	01/01/1972 00:00	ISLE-ADAM (L')	PARC DE CASSAN 2	51.35
65774244	16592	DISTPOT	95313	200	FO_GRISE	01/01/1960 00:00	ISLE-ADAM (L')	PARC DE CASSAN 1	156.02
65774246	16592	DISTPOT	95313	200	FO_DUCTI	01/01/1972 00:00	ISLE-ADAM (L')	PISCINES	152.42
65774248	16592	DISTPOT	95313	250	FO_DUCTI	01/01/1969 00:00	ISLE-ADAM (L')	RUE DES CHALETS	52.68
65774304	16592	DISTPOT	95313	250	FO_DUCTI	01/01/1969 00:00	ISLE-ADAM (L')	RUE DES ROSEAUX	2.7
65774306	16592	DISTPOT	95480	200	FO_DUCTI	01/01/1982 00:00	PARMAIN	ALLEE DES PEUPLIERS	8.53
65774308	16592	DISTPOT	95480	200	FO_DUCTI	01/01/1982 00:00	PARMAIN	CHEMIN GERVAIS RANCILLIO	124.69
65774310	16592	DISTPOT	95134	100	FO_GRISE	01/01/1960 00:00	CHAMPAGNE SUR (RUE FRANCOIS COLLAS		231.89
65774313	16592	DISTPOT	95134	100	FO_DUCTI	01/09/2001 00:00	CHAMPAGNE SUR (RUE FRANCOIS COLLAS		230.49
65774315	16592	DISTPOT	95313	300	FO_DUCTI	01/01/1990 00:00	ISLE-ADAM (L')	ROUTE FORESTIERE DU POMMIER	11.3
65774317	16592	DISTPOT	95313	300	FO_DUCTI	01/01/1990 00:00	ISLE-ADAM (L')	ROUTE FORESTIERE DE LA QUEUE DE CHAMPAGNE	172.65
65774374	16592	DISTPOT	95313	300	FO_DUCTI	01/01/1991 00:00	ISLE-ADAM (L')	BOULEVARD DU TILSIT	94.31
65774376	16592	DISTPOT	95313	300	FO_DUCTI	01/01/1991 00:00	ISLE-ADAM (L')	BOULEVARD DU TILSIT	33.27
65774378	16592	DISTPOT	95313	100	FO_DUCTI	01/01/1969 00:00	ISLE-ADAM (L')	AVENUE DES BONSHOMMES	196.9
65774380	16592	DISTPOT	95313	100	FO_DUCTI	01/01/1969 00:00	ISLE-ADAM (L')	AVENUE DES BONSHOMMES	218.67
65774382	16592	DISTPOT	95134	200	FO_DUCTI	01/01/1984 00:00	CHAMPAGNE SUR (CHEMIN DES CARRIERES		51.84
65774384	16592	DISTPOT	95134	200	FO_GRISE	01/01/1960 00:00	CHAMPAGNE SUR (IMPASSE DES SABLONNETS		14.31
65774914	16592	DISTPOT	95134	100	FO_DUCTI	01/10/2019 00:00	CHAMPAGNE SUR (PLACE DU GENERAL DE GAULLE		1.72
65774915	16592	DISTPOT	95134	100	FO_DUCTI	01/10/2019 00:00	CHAMPAGNE SUR (RUE JULES PICARD		1.69
65774982	16592	DISTPOT	95134	100	FO_DUCTI	01/10/2019 00:00	CHAMPAGNE SUR (RUE NOTRE DAME		128.38
65775020	16592	DISTPOT	95313	60	FO_DUCTI	23/04/2020 00:00	ISLE-ADAM (L')	LES VINGT ARPENTS	0.15
65775021	16592	DISTPOT	95313	63	FO_DUCTI	23/04/2020 00:00	ISLE-ADAM (L')	LES VINGT ARPENTS	65.29
65775173	16592	DISTPOT	95313	100	FO_DUCTI	01/01/1972 00:00	ISLE-ADAM (L')	LES FRENES	62.6
65775503	16592	DISTPOT	95313	150	FO_GRISE	01/01/1960 00:00	ISLE-ADAM (L')	AVENUE DE PARIS	2.4
65775507	16592	DISTPOT	95313	150	INCONNU	01/01/1960 00:00	ISLE-ADAM (L')	RUE DE BEAUMONT	78.26
65775509	16592	DISTPOT	95313	150	FO_DUCTI	01/01/1997 00:00	ISLE-ADAM (L')	ALLEE DU PALLADIO	93.75
65775511	16592	DISTPOT	95313	150	FO_DUCTI	01/12/1998 00:00	ISLE-ADAM (L')	AVENUE DE PARIS	46.77
65775513	16592	DISTPOT	95313	150	INCONNU	01/01/1960 00:00	ISLE-ADAM (L')	RUE DE BEAUMONT	3.94
65775562	16592	PRODPOT	95436	300	FO_DUCTI		MOURS	RUE DES ABLETTES	227.76
65775564	16592	PRODPOT	95313	300	FO_DUCTI		ISLE-ADAM (L')	RUE DES ABLETTES	6.67
65775567	16592	DISTPOT	95480	63	PENOIR	01/01/1982 00:00	PARMAIN	RUE CAMILLE COROT	19.96
65775569	16592	DISTPOT	95480	63	PENOIR	01/01/1982 00:00	PARMAIN	RUE FRANCOIS DAUBIGNY	50.34
65775571	16592	DISTPOT	95134	100	FO_GRISE	01/01/1960 00:00	CHAMPAGNE SUR (CHEMIN DE HALAGE		583.97
65775573	16592	DISTPOT	95134	100	FO_GRISE	01/01/1960 00:00	CHAMPAGNE SUR (RUELLE A POIS		187.76
65775627	16592	DISTPOT	95134	60	FO_DUCTI	01/01/1978 00:00	CHAMPAGNE SUR (RUE DES ACACIAS		5.86
65775629	16592	DISTPOT	95134	60	FO_DUCTI	01/01/1978 00:00	CHAMPAGNE SUR (RUE DES ACACIAS		92.09
65775631	16592	DISTPOT	95134	200	FO_DUCTI	01/01/1984 00:00	CHAMPAGNE SUR (CHEMIN DES CARRIERES		242.57
65775633	16592	DISTPOT	95134	200	FO_DUCTI	01/01/1994 00:00	CHAMPAGNE SUR (RUE DE MONTIGNY		334.39

Envoyé en préfecture le 01/08/2024

Reçu en préfecture le 01/08/2024

Publié le 01/08/2024

ID : 095-219504800-20240709-DEL202419A-AR



ASSET_ID	NUMCONTR	RESEAU	CODINSEE	DIAMETRE	MATERIAU	DATEPOSE	COMMUNE	ADRESSE	
65775635	16592	DISTPOT	95134	200	FO_DUCTI	01/01/1994 00:00	CHAMPAGNE SUR (PLACE DE MONTIGNY		
65775637	16592	DISTPOT	95134	100	FO_DUCTI	01/01/1987 00:00	CHAMPAGNE SUR (AVENUE ANATOLE VALLET		
65775685	16592	DISTPOT	95134	100	FO_DUCTI	01/01/1987 00:00	CHAMPAGNE SUR (AVENUE ANATOLE VALLET		149.4
65775687	16592	DISTPOT	95134	100	FO_DUCTI	01/01/1987 00:00	CHAMPAGNE SUR (PLACE DE L' EUROPE		29.25
65775689	16592	PRODPOT	95134	150	FO_GRISE	01/01/1960 00:00	CHAMPAGNE SUR (CHEMIN DE L' EMOUCHET		162.97
65775691	16592	DISTPOT	95134	200	FO_DUCTI	01/01/1984 00:00	CHAMPAGNE SUR (RUE DU MOULIN A VENT		156.14
65775693	16592	DISTPOT	95480	200	FO_DUCTI	01/01/1982 00:00	PARMAIN	AVENUE DE PARIS	84.65
65775697	16592	DISTPOT	95480	60	FO_GRISE	01/01/1960 00:00	PARMAIN	AVENUE DE PARIS	2.69
65775749	16592	DISTPOT	95480	150	FO_DUCTI	01/01/1973 00:00	PARMAIN	RUE DE LA PAIX	3.6
65776133	16592	DISTPOT	95487	200	FO_DUCTI		PERSAN	RUE DU PROFESSEUR MONTAGNIER	11.26
65776253	16592	DISTPOT	95134	50	PEBLEU	01/12/2019 00:00	CHAMPAGNE SUR (RUE DES MARTYRS		2.21
65776254	16592	DISTPOT	95134	63	PEBLEU	01/01/1997 00:00	CHAMPAGNE SUR (RUE DES MARTYRS		73.25
65776255	16592	DISTPOT	95313	200	FO_DUCTI	01/05/2000 00:00	ISLE-ADAM (L')	AVENUE DES BONSHOMMES	1.62
65776256	16592	DISTPOT	95313	150	FO_DUCTI	01/01/1997 00:00	ISLE-ADAM (L')	ALLEE DU PALLADIO	115.02
65776257	16592	DISTPOT	95313	200	FO_DUCTI	01/05/2000 00:00	ISLE-ADAM (L')	RUE DE BEAUMONT	24.92
65776258	16592	DISTPOT	95313	200	FO_DUCTI	01/05/2000 00:00	ISLE-ADAM (L')	RUE DE BEAUMONT	100.83
65776277	16592	DISTPOT	95313	150	FO_DUCTI	01/10/2017 00:00	ISLE-ADAM (L')	RUE DAMBRY	1.85
65776278	16592	DISTPOT	95313	150	FO_DUCTI	01/10/2017 00:00	ISLE-ADAM (L')	RUE DAMBRY	2.55
65776306	16592	DISTPOT	95313	250	FO_DUCTI	01/10/1998 00:00	ISLE-ADAM (L')	RUE GRANDE RUE	16.91
65776307	16592	DISTPOT	95313	250	FO_DUCTI	01/10/1998 00:00	ISLE-ADAM (L')	RUE DU PATIS	3.48
65776308	16592	DISTPOT	95313	250	FO_DUCTI	01/10/1998 00:00	ISLE-ADAM (L')	RUE GRANDE RUE	2.47
65776309	16592	DISTPOT	95313	200	FO_DUCTI	01/10/1998 00:00	ISLE-ADAM (L')	RUE GRANDE RUE	3.11
65776310	16592	DISTPOT	95313	200	FO_DUCTI	01/10/1998 00:00	ISLE-ADAM (L')	RUE GRANDE RUE	2.7
65776311	16592	DISTPOT	95313	200	FO_DUCTI	01/10/1998 00:00	ISLE-ADAM (L')	RUE GRANDE RUE	169.49
65776314	16592	DISTPOT	95313	200	FO_DUCTI	01/10/1998 00:00	ISLE-ADAM (L')	RUE GRANDE RUE	4.63
65776315	16592	DISTPOT	95313	200	FO_DUCTI	01/10/1998 00:00	ISLE-ADAM (L')	RUE SAINT LAZARE	10.27
65776317	16592	DISTPOT	95313	200	FO_DUCTI	01/10/1998 00:00	ISLE-ADAM (L')	RUE GRANDE RUE	92.54
65776319	16592	DISTPOT	95313	150	FO_DUCTI	01/10/1998 00:00	ISLE-ADAM (L')	AVENUE DE PARIS	1.6
65776321	16592	DISTPOT	95313	200	FO_DUCTI	01/10/1998 00:00	ISLE-ADAM (L')	AVENUE DE PARIS	8.77
65776367	16592	DISTPOT	95313	200	FO_DUCTI	01/10/1998 00:00	ISLE-ADAM (L')	AVENUE DE PARIS	0.98
65776371	16592	DISTPOT	95313	100	FO_DUCTI	01/10/1998 00:00	ISLE-ADAM (L')	RUE GRANDE RUE	1.55
65776376	16592	DISTPOT	95313	125	FO_DUCTI	01/10/1998 00:00	ISLE-ADAM (L')	RUE SAINT LAZARE	2.28
65776378	16592	DISTPOT	95313	150	FO_DUCTI	01/10/1998 00:00	ISLE-ADAM (L')	RUE GRANDE RUE	6.49
65776382	16592	DISTPOT	95480	150	FO_DUCTI	01/01/1973 00:00	PARMAIN	ALLEE DES PEUPLIERS	63.89
65776383	16592	DISTPOT	95480	150	FO_DUCTI	01/01/1973 00:00	PARMAIN	RUE DE LA PAIX	2.5
65776431	16592	DISTPOT	95313	100	FO_DUCTI	01/10/1998 00:00	ISLE-ADAM (L')	RUE DES JOSEPHITES	2.39
65776434	16592	DISTPOT	95313	150	FO_DUCTI	01/12/1998 00:00	ISLE-ADAM (L')	RUE DE BEAUMONT	3.09
65776436	16592	DISTPOT	95313	150	FO_DUCTI	01/12/1998 00:00	ISLE-ADAM (L')	AVENUE DE PARIS	21.49
65776438	16592	DISTPOT	95313	200	FO_DUCTI	01/01/1993 00:00	ISLE-ADAM (L')	VOIE COMMUNALE N 4	4.67
65776440	16592	DISTPOT	95436	200	FO_DUCTI	01/01/1993 00:00	MOURS	VOIE COMMUNALE N 4	101.29
65776442	16592	DISTPOT	95313	150	FO_GRISE	01/01/1960 00:00	ISLE-ADAM (L')	RUE DE PONTOISE	7.98
65776501	16592	DISTPOT	95480	100	FO_DUCTI	01/01/1982 00:00	PARMAIN	RUE DES ROITELETS	2.62

Envoyé en préfecture le 01/08/2024

Reçu en préfecture le 01/08/2024

Publié le 01/08/2024

ID : 095-219504800-20240709-DEL202419A-AR



ASSET_ID	NUMCONTR	RESEAU	CODINSEE	DIAMETRE	MATERIAU	DATEPOSE	COMMUNE	ADRESSE	
65776551	16592	DISTPOT	95313	200	FO_DUCTI	01/01/1993 00:00	ISLE-ADAM (L')	VOIE COMMUNALE N 4	
65777131	16592	DISTPOT	95134	63	PEBLEU	05/09/2000 00:00	CHAMPAGNE SUR (CHEMIN DE LA MEDISANCE		
65777709	16592	DISTPOT	95313	200	FO_DUCTI	01/01/1997 00:00	ISLE-ADAM (L')	RUE DE BEAUMONT	58.77
65777710	16592	DISTPOT	95313	200	FO_DUCTI	01/01/1997 00:00	ISLE-ADAM (L')	RUE DE BEAUMONT	132.19
65777777	16592	DISTPOT	95134	200	FO_GRISE	01/01/1960 00:00	CHAMPAGNE SUR (RUE DU MARECHAL FOCH		11.4
65777778	16592	DISTPOT	95134	200	FO_DUCTI	01/01/1994 00:00	CHAMPAGNE SUR (RUE AUGUSTE BOULARD		12.42
65777779	16592	DISTPOT	95134	100	FO_GRISE	01/01/1960 00:00	CHAMPAGNE SUR (RUE JULES PICARD		65.9
65777780	16592	DISTPOT	95134	100	FO_DUCTI	01/01/1978 00:00	CHAMPAGNE SUR (RUE DES ACACIAS		78.09
65777781	16592	DISTPOT	95134	150	FO_DUCTI	01/01/1977 00:00	CHAMPAGNE SUR (RUE DES ACACIAS		2.89
65777782	16592	DISTPOT	95134	50	PEBLEU	22/12/2004 00:00	CHAMPAGNE SUR (RUE DES BOIS		129.3
65777783	16592	DISTPOT	95134	150	FO_DUCTI	01/01/1986 00:00	CHAMPAGNE SUR (AVENUE ELIE BAYLAC		89.04
65777784	16592	DISTPOT	95134	100	FO_DUCTI	01/01/1987 00:00	CHAMPAGNE SUR (AVENUE JEAN CHARLES MASSIN		9.61
65777785	16592	DISTPOT	95134	100	FO_DUCTI		CHAMPAGNE SUR (RUE LOUIS ALBERT DEMANGEON		129.49
65777786	16592	DISTPOT	95134	60	FO_GRISE	01/01/1955 00:00	CHAMPAGNE SUR (RUE DU MONT TROGNON		1.24
65777836	16592	DISTPOT	95134	100	FO_GRISE	01/01/1967 00:00	CHAMPAGNE SUR (RUE DU MONT TROGNON		12.55
65777837	16592	DISTPOT	95134	60	FO_GRISE	01/01/1955 00:00	CHAMPAGNE SUR (RUE DU MONT TROGNON		18.39
65777838	16592	DISTPOT	95134	200	FO_DUCTI	01/01/1994 00:00	CHAMPAGNE SUR (RUE DES MARTYRS		107.17
65777839	16592	DISTPOT	95134	100	FO_GRISE	01/01/1960 00:00	CHAMPAGNE SUR (RUE DE MONTIGNY		244.51
65777840	16592	DISTPOT	95134	100	FO_GRISE	01/01/1960 00:00	CHAMPAGNE SUR (PLACE CORENTIN QUIDEAU		26.16
65777888	16592	DISTPOT	95313	125	FO_DUCTI	01/12/2004 00:00	ISLE-ADAM (L')	ZA DU PONT DES RAYONS	5.04
65777889	16592	DISTPOT	95313	150	FO_GRISE	01/01/1960 00:00	ISLE-ADAM (L')	RUE DE VILLIERS ADAM	2.62
65777890	16592	DISTPOT	95313	60	FO_GRISE	01/01/1960 00:00	ISLE-ADAM (L')	RUE DE VILLIERS ADAM	2.73
65777891	16592	DISTPOT	95313	100	FO_DUCTI	01/01/1975 00:00	ISLE-ADAM (L')	AVENUE DU DOCTEUR CHARLES FRITZ	2.75
65777893	16592	DISTPOT	95134	100	FO_DUCTI	01/01/1977 00:00	CHAMPAGNE SUR (RUE DES BOIS		19.19
65777894	16592	DISTPOT	95134	50	PEBLEU	22/12/2005 00:00	CHAMPAGNE SUR (RUE DES BOIS		4.7
65777895	16592	DISTPOT	95134	50	PEBLEU	22/12/2004 00:00	CHAMPAGNE SUR (RUE DES BOIS		6.35
65777896	16592	DISTPOT	95134	50	PEBLEU	17/03/2005 00:00	CHAMPAGNE SUR (RUE DES MARTYRS		35.7
65777951	16592	DISTPOT	95134	100	FO_GRISE	01/12/2019 00:00	CHAMPAGNE SUR (RUE DES MARTYRS		0.41
65777952	16592	DISTPOT	95134	200	FO_DUCTI	01/12/2019 00:00	CHAMPAGNE SUR (RUE DES MARTYRS		0.46
65777953	16592	DISTPOT	95134	200	FO_DUCTI	01/01/1994 00:00	CHAMPAGNE SUR (RUE DE L' HOTEL DIEU		101.77
65777954	16592	DISTPOT	95134	40	FO_DUCTI	01/01/1967 00:00	CHAMPAGNE SUR (RUE DES MYOSOTIS		44.24
65777955	16592	DISTPOT	95134	60	FO_GRISE	01/01/1960 00:00	CHAMPAGNE SUR (RUE WELWIN		6.34
65777956	16592	DISTPOT	95134	100	FO_GRISE	01/01/1960 00:00	CHAMPAGNE SUR (RUE WELWIN		9.4
65777957	16592	DISTPOT	95134	100	FO_GRISE	01/01/1960 00:00	CHAMPAGNE SUR (RUE JULES PICARD		3.87
65777958	16592	DISTPOT	95134	100	FO_DUCTI	25/03/2005 00:00	CHAMPAGNE SUR (RUE JULES PICARD		2.53
65777959	16592	DISTPOT	95134	100	FO_GRISE	01/01/1960 00:00	CHAMPAGNE SUR (RUE JULES PICARD		133.81
65778014	16592	DISTPOT	95480	60	FO_GRISE	01/01/1960 00:00	PARMAIN	PLACE DE L' EUROPE	42.06
65778223	16592	DISTPOT	95134	200	FO_DUCTI	01/01/2000 00:00	CHAMPAGNE SUR (RUE DES MARTYRS		103.08
65778346	16592	DISTPOT	95480	80	FO_GRISE	01/01/1960 00:00	PARMAIN	RUE DE L' ESPERANCE	142.04
65778347	16592	DISTPOT	95480	80	FO_GRISE	01/01/1960 00:00	PARMAIN	RUE DE VERDUN	71.29
65778348	16592	DISTPOT	95480	80	FO_GRISE	01/01/1960 00:00	PARMAIN	RUE DE ROME	226.75
65778349	16592	DISTPOT	95480	80	FO_GRISE	01/01/1960 00:00	PARMAIN	RUE DES ARTS	183.41

Envoyé en préfecture le 01/08/2024

Reçu en préfecture le 01/08/2024

Publié le 01/08/2024

ID : 095-219504800-20240709-DEL202419A-AR



ASSET_ID	NUMCONTR	RESEAU	CODINSEE	DIAMETRE	MATERIAU	DATEPOSE	COMMUNE	ADRESSE	
65778350	16592	DISTPOT	95313	63	PEBLEU	01/07/2003 00:00	ISLE-ADAM (L')	RUELLE DES ECURIES	
65778364	16592	DISTPOT	95487	200	FO_DUCTI		PERSAN	RUE DU PROFESSEUR MONTA	
65778365	16592	DISTPOT	95134	100	FO_DUCTI	01/08/2004 00:00	CHAMPAGNE SUR (CHEMIN DE LA MEDISANCE		48.07
65778366	16592	DISTPOT	95134	100	FO_DUCTI	01/08/2004 00:00	CHAMPAGNE SUR (RUE DE BEAUREGARD		166.68
65778405	16592	DISTPOT	95313	63	PEBLEU	01/07/2003 00:00	ISLE-ADAM (L')	RUELLE DES ECURIES	11.15
65778406	16592	DISTPOT	95313	63	PEBLEU	01/07/2003 00:00	ISLE-ADAM (L')	RUELLE DES ECURIES	49.72
65778421	16592	DISTPOT	95134	100	FO_DUCTI	01/08/2004 00:00	CHAMPAGNE SUR (RUE DE JOUY		3.28
65778422	16592	DISTPOT	95134	200	FO_DUCTI	01/01/1984 00:00	CHAMPAGNE SUR (RUE DE JOUY		46.91
65778423	16592	DISTPOT	95134	125	FO_GRISE	01/01/1960 00:00	CHAMPAGNE SUR (RUE PATRIX		122.81
65778424	16592	DISTPOT	95134	200	FO_DUCTI	01/01/1984 00:00	CHAMPAGNE SUR (RUE DE JOUY		9.16
65778425	16592	DISTPOT	95134	100	FO_DUCTI	01/08/2004 00:00	CHAMPAGNE SUR (RUE DE BEAUREGARD		7.44
65778426	16592	DISTPOT	95134	200	FO_DUCTI	01/01/1984 00:00	CHAMPAGNE SUR (RUE DE JOUY		39.03
65778427	16592	DISTPOT	95134	200	FO_DUCTI	01/01/1984 00:00	CHAMPAGNE SUR (RUE DE JOUY		121.76
65778428	16592	DISTPOT	95134	63	PEBLEU	01/08/2004 00:00	CHAMPAGNE SUR (RUE DE JOUY		2.2
65778429	16592	DISTPOT	95134	63	PEBLEU	01/08/2004 00:00	CHAMPAGNE SUR (RUELLE A FOUR		49.93
65778475	16592	DISTPOT	95480	63	PEBLEU	01/07/2004 00:00	PARMAIN	RUE DU MARECHAL JOFFRE	159.41
65778476	16592	DISTPOT	95480	100	FO_DUCTI	01/07/2004 00:00	PARMAIN	RUE DU MARECHAL JOFFRE	11.66
65778477	16592	DISTPOT	95480	100	FO_DUCTI	01/07/2004 00:00	PARMAIN	RUE DU MARECHAL JOFFRE	2.67
65778478	16592	DISTPOT	95134	100	FO_DUCTI	01/01/1977 00:00	CHAMPAGNE SUR (RUE DES BOIS		246.33
65778479	16592	DISTPOT	95134	60	FO_DUCTI	15/01/2004 00:00	CHAMPAGNE SUR (RUE DES BOIS		2.85
65778564	16592	DISTPOT	95134	100	FO_DUCTI	01/11/2001 00:00	CHAMPAGNE SUR (RUE JULES PICARD		60.64
65778782	16592	DISTPOT	95480	100	FO_DUCTI	01/09/2015 00:00	PARMAIN	RUE VALENTIN BALY	3.51
65778783	16592	DISTPOT	95313	250	FO_DUCTI	01/01/1987 00:00	ISLE-ADAM (L')	1 Avenue du Chemin Vert	59.45
65778784	16592	DISTPOT	95313	63	PENOIR	01/01/1987 00:00	ISLE-ADAM (L')	Avenue du Chemin Vert	1.69
65778785	16592	DISTPOT	95313	100	FO_DUCTI	01/09/2015 00:00	ISLE-ADAM (L')	AVENUE DU CHEMIN VERT	2.26
65778791	16592	DISTPOT	95313	100	FO_DUCTI	01/09/2015 00:00	ISLE-ADAM (L')	RUE DES CHALETS	3.24
65779093	16592	DISTPOT	95480	100	FO_DUCTI	01/01/2000 00:00	PARMAIN	IMPASSE LE VERGER	1.31
65779641	16592	DISTPOT	95134	100	FO_GRISE	01/01/1960 00:00	CHAMPAGNE SUR (RUE DE L' HOTEL DIEU		3.72
65779642	16592	DISTPOT	95134	160	PEBLEU	01/07/2006 00:00	CHAMPAGNE SUR (RUE DE L' HOTEL DIEU		40.89
65779689	16592	DISTPOT	95134	160	PEBLEU	01/07/2006 00:00	CHAMPAGNE SUR (RUE DE L' HOTEL DIEU		55.18
65779690	16592	DISTPOT	95134	160	PEBLEU	01/07/2006 00:00	CHAMPAGNE SUR (RUE DE L' HOTEL DIEU		68.26
65779691	16592	DISTPOT	95134	160	PEBLEU	01/07/2006 00:00	CHAMPAGNE SUR (RUE DES PRIMEVERES		14.03
65779692	16592	DISTPOT	95134	160	PEBLEU	01/07/2006 00:00	CHAMPAGNE SUR (RUE DE L' HOTEL DIEU		76.7
65779693	16592	DISTPOT	95134	160	PEBLEU	01/07/2006 00:00	CHAMPAGNE SUR (RUE DE L' HOTEL DIEU		5.55
65779694	16592	DISTPOT	95134	160	PEBLEU	01/07/2006 00:00	CHAMPAGNE SUR (RUE DE L' HOTEL DIEU		10.38
65779695	16592	DISTPOT	95134	160	PEBLEU	01/07/2006 00:00	CHAMPAGNE SUR (RUE DE L' HOTEL DIEU		2.98
65779696	16592	DISTPOT	95134	160	PEBLEU	01/07/2006 00:00	CHAMPAGNE SUR (RUE DE CHAMBLY		2.45
65779697	16592	DISTPOT	95134	160	PEBLEU	01/07/2006 00:00	CHAMPAGNE SUR (RUE DU BAS TESSON		7.34
65779698	16592	DISTPOT	95134	160	PEBLEU	01/07/2006 00:00	CHAMPAGNE SUR (RUE DU BAS TESSON		172.76
65779699	16592	DISTPOT	95134	160	PEBLEU	01/07/2006 00:00	CHAMPAGNE SUR (RUE DE L' HOTEL DIEU		3.85
65779700	16592	DISTPOT	95313	150	FO_DUCTI	01/01/1969 00:00	ISLE-ADAM (L')	RUE DU MUGUET	22.3
65779701	16592	DISTPOT	95313	200	FO_DUCTI	01/01/2000 00:00	ISLE-ADAM (L')	RUE DE BEAUMONT	2.62

Envoyé en préfecture le 01/08/2024

Reçu en préfecture le 01/08/2024

Publié le 01/08/2024

ID : 095-219504800-20240709-DEL202419A-AR



ASSET_ID	NUMCONTR	RESEAU	CODINSEE	DIAMETRE	MATERIAU	DATEPOSE	COMMUNE	ADRESSE	
65779702	16592	DISTPOT	95313	200	FO_DUCTI	01/01/2000 00:00	ISLE-ADAM (L')	RUE DE BEAUMONT	
65779703	16592	DISTPOT	95313	200	FO_DUCTI	01/01/2000 00:00	ISLE-ADAM (L')	RUE DE BEAUMONT	
65779704	16592	DISTPOT	95313	200	FO_DUCTI	01/01/2000 00:00	ISLE-ADAM (L')	RUE DE BEAUMONT	19.16
65779723	16592	DISTPOT	95313	150	FO_DUCTI	01/01/1970 00:00	ISLE-ADAM (L')	RUE JEAN DROIT	2.42
65779751	16592	DISTPOT	95313	150	FO_DUCTI	01/01/1972 00:00	ISLE-ADAM (L')	PARC DE CASSAN 1	5.73
65779752	16592	DISTPOT	95134	160	PEBLEU	01/07/2006 00:00	CHAMPAGNE SUR (RUE DU BAS TESSON		70.99
65779753	16592	DISTPOT	95134	-1	FO_DUCTI	01/07/2006 00:00	CHAMPAGNE SUR (RUE DU BAS TESSON		17.84
65779754	16592	DISTPOT	95313	125	PEBLEU	01/03/2006 00:00	ISLE-ADAM (L')	RUE DE LA MONTRE EN OR	0.36
65779755	16592	DISTPOT	95313	250	FO_DUCTI	01/01/1969 00:00	ISLE-ADAM (L')	RUE DE LA MONTRE EN OR	58.7
65779756	16592	DISTPOT	95313	125	PEBLEU	01/03/2006 00:00	ISLE-ADAM (L')	RUE DE LA MONTRE EN OR	3.57
65779757	16592	DISTPOT	95313	63	PEBLEU	01/03/2006 00:00	ISLE-ADAM (L')	RUE DE LA MONTRE EN OR	7.62
65779758	16592	DISTPOT	95313	63	PEBLEU	01/03/2006 00:00	ISLE-ADAM (L')	RUE DE LA MONTRE EN OR	49.05
65779759	16592	DISTPOT	95313	63	PEBLEU	01/03/2006 00:00	ISLE-ADAM (L')	RUE DE LA MONTRE EN OR	45.45
65779760	16592	DISTPOT	95313	250	FO_DUCTI	01/03/2006 00:00	ISLE-ADAM (L')	RUE DE LA MONTRE EN OR	2.6
65779761	16592	DISTPOT	95313	250	FO_DUCTI	01/01/1969 00:00	ISLE-ADAM (L')	RUE DE L AUBERGE DE CASSAN	10.28
65779762	16592	DISTPOT	95313	160	PEBLEU	01/06/2006 00:00	ISLE-ADAM (L')	RUE DE L AUBERGE DE CASSAN	1.89
65779763	16592	DISTPOT	95313	160	PEBLEU	01/06/2006 00:00	ISLE-ADAM (L')	RUE DE L AUBERGE DE CASSAN	8.31
65779764	16592	DISTPOT	95313	125	PEBLEU	01/06/2006 00:00	ISLE-ADAM (L')	RUE DE L AUBERGE DE CASSAN	46.62
65779765	16592	DISTPOT	95313	125	PEBLEU	01/06/2006 00:00	ISLE-ADAM (L')	RUE DE L AUBERGE DE CASSAN	9.79
65779766	16592	DISTPOT	95313	125	PEBLEU	01/06/2006 00:00	ISLE-ADAM (L')	RUE DE L AUBERGE DE CASSAN	10.7
65779796	16592	DISTPOT	95313	150	FO_DUCTI	01/07/2021 00:00	ISLE-ADAM (L')	ALLEE VERTE	2.19
65779797	16592	DISTPOT	95313	150	FO_DUCTI	01/07/2021 00:00	ISLE-ADAM (L')	ALLEE LE NOTRE	77.21
65779814	16592	DISTPOT	95313	125	PEBLEU	01/06/2006 00:00	ISLE-ADAM (L')	RUE DE L AUBERGE DE CASSAN	4.09
65779815	16592	DISTPOT	95313	125	PEBLEU	01/06/2006 00:00	ISLE-ADAM (L')	RUE DE L AUBERGE DE CASSAN	1.79
65779816	16592	DISTPOT	95313	63	PEBLEU	01/06/2006 00:00	ISLE-ADAM (L')	RUE DE L AUBERGE DE CASSAN	33.1
65779817	16592	DISTPOT	95313	63	PEBLEU	01/06/2006 00:00	ISLE-ADAM (L')	RUE DE L AUBERGE DE CASSAN	76.29
65779818	16592	DISTPOT	95313	160	PEBLEU	01/06/2006 00:00	ISLE-ADAM (L')	RUE DE L AUBERGE DE CASSAN	9.14
65779819	16592	DISTPOT	95313	110	PEBLEU		ISLE-ADAM (L')	RUE DE NOGENT	164.14
65779821	16592	DISTPOT	95313	63	PEBLEU	21/03/2006 00:00	ISLE-ADAM (L')	RUE DES JOSEPHITES	98.0
65779822	16592	DISTPOT	95313	150	FO_DUCTI	01/01/1975 00:00	ISLE-ADAM (L')	AVENUE DE PARIS	277.26
65779823	16592	DISTPOT	95313	160	PEBLEU	01/05/2006 00:00	ISLE-ADAM (L')	RUE JOSEPH LEGULUCHE	1.62
65779824	16592	DISTPOT	95313	160	PEBLEU	01/05/2006 00:00	ISLE-ADAM (L')	RUE JOSEPH LEGULUCHE	1.65
65779825	16592	DISTPOT	95313	160	PEBLEU	01/05/2006 00:00	ISLE-ADAM (L')	RUE JOSEPH LEGULUCHE	2.13
65779826	16592	DISTPOT	95313	160	PEBLEU	01/05/2006 00:00	ISLE-ADAM (L')	RUE JOSEPH LEGULUCHE	71.52
65779827	16592	DISTPOT	95313	160	PEBLEU	01/05/2006 00:00	ISLE-ADAM (L')	RUE JOSEPH LEGULUCHE	5.75
65779828	16592	DISTPOT	95313	160	PEBLEU	01/05/2006 00:00	ISLE-ADAM (L')	RUE JOSEPH LEGULUCHE	4.71
65779881	16592	DISTPOT	95313	160	PEBLEU	01/05/2006 00:00	ISLE-ADAM (L')	RUE JOSEPH LEGULUCHE	2.72
65779882	16592	DISTPOT	95313	63	PEBLEU	31/05/2006 00:00	ISLE-ADAM (L')	AVENUE THEODORE PREVOST	20.98
65779883	16592	DISTPOT	95313	63	PEBLEU	01/05/2006 00:00	ISLE-ADAM (L')	RUE DE NOGENT	4.64
65779884	16592	DISTPOT	95313	63	PEBLEU	01/05/2006 00:00	ISLE-ADAM (L')	PLACE DU TILLE	90.12
65779885	16592	DISTPOT	95313	100	FO_GRISE	01/01/1960 00:00	ISLE-ADAM (L')	RUE DU GUILLERY	1.78
65779887	16592	DISTPOT	95313	125	PEBLEU	01/05/2006 00:00	ISLE-ADAM (L')	RUE DU GUILLERY	0.68

Envoyé en préfecture le 01/08/2024

Reçu en préfecture le 01/08/2024


Publié le 01/08/2024

ID : 095-219504800-20240709-DEL202419A-AR



ASSET_ID	NUMCONTR	RESEAU	CODINSEE	DIAMETRE	MATERIAU	DATEPOSE	COMMUNE	ADRESSE	
65779888	16592	DISTPOT	95313	50	PEBLEU	01/05/2006 00:00	ISLE-ADAM (L')	RUE DU MARTRAY	
65779889	16592	DISTPOT	95313	125	PEBLEU	01/05/2006 00:00	ISLE-ADAM (L')	RUE DU GUILLERY	
65779903	16592	DISTPOT	95313	150	FO_DUCTI	01/01/2008 00:00	ISLE-ADAM (L')	RUE DU VIEUX CHEMIN DE PARIS	8.89
65779904	16592	DISTPOT	95313	150	FO_DUCTI	01/01/2008 00:00	ISLE-ADAM (L')	RUE DU VIEUX CHEMIN DE PARIS	90.81
65779905	16592	DISTPOT	95313	150	FO_DUCTI	01/01/2008 00:00	ISLE-ADAM (L')	RUE DU VIEUX CHEMIN DE PARIS	109.35
65779906	16592	DISTPOT	95313	150	FO_DUCTI	01/01/2008 00:00	ISLE-ADAM (L')	RUE DU VIEUX CHEMIN DE PARIS	71.06
65779907	16592	DISTPOT	95313	150	FO_DUCTI	01/10/2008 00:00	ISLE-ADAM (L')	RUE DES GENETS	0.32
65779908	16592	DISTPOT	95313	150	FO_GRISE	01/01/1960 00:00	ISLE-ADAM (L')	AVENUE DES BONSHOMMES	62.88
65779909	16592	DISTPOT	95313	150	FO_DUCTI	01/10/2008 00:00	ISLE-ADAM (L')	AVENUE DES BONSHOMMES	2.49
65779910	16592	DISTPOT	95313	150	FO_DUCTI	01/10/2008 00:00	ISLE-ADAM (L')	AVENUE PIEDALLU	126.96
65779920	16592	DISTPOT	95313	63	PENOIR	01/01/1960 00:00	ISLE-ADAM (L')	RUELLE CARON	104.11
65779921	16592	DISTPOT	95313	63	PEBLEU	27/02/2009 00:00	ISLE-ADAM (L')	RUELLE CARON	33.01
65779922	16592	DISTPOT	95480	63	PEBLEU	31/07/2009 00:00	PARMAIN	RUE DU CHENE CONTI	63.0
65780075	16592	DISTPOT	95480	50	PEBLEU	01/09/2006 00:00	PARMAIN	CHEMIN DES PIVOINES	70.55
65780087	16592	DISTPOT	95313	63	PEBLEU	01/03/2006 00:00	ISLE-ADAM (L')	RUE DE LA MONTRE EN OR	21.72
65780088	16592	DISTPOT	95313	125	PEBLEU	01/03/2006 00:00	ISLE-ADAM (L')	RUE DE LA MONTRE EN OR	2.22
65780102	16592	DISTPOT	95313	63	PEBLEU	05/12/2008 00:00	ISLE-ADAM (L')	CHEMIN DES FOLLES ENTREPRISES	81.38
65780135	16592	DISTPOT	95313	50	PEBLEU	01/03/2006 00:00	ISLE-ADAM (L')	RUE DE LA MONTRE EN OR	1.99
65780136	16592	DISTPOT	95313	125	PEBLEU	01/03/2006 00:00	ISLE-ADAM (L')	RUE DE LA MONTRE EN OR	2.51
65780137	16592	DISTPOT	95313	63	PEBLEU	01/03/2006 00:00	ISLE-ADAM (L')	RUE DE LA MONTRE EN OR	2.02
65780138	16592	DISTPOT	95313	63	PEBLEU	01/03/2006 00:00	ISLE-ADAM (L')	RUE DE LA MONTRE EN OR	112.09
65780139	16592	DISTPOT	95313	63	PEBLEU	01/03/2006 00:00	ISLE-ADAM (L')	RUE DE LA MONTRE EN OR	2.27
65780140	16592	DISTPOT	95313	100	FO_DUCTI	01/01/1999 00:00	ISLE-ADAM (L')	RUELLE DU CHAMP CROCHU	62.37
65780249	16592	DISTPOT	95313	60	FO_DUCTI	01/01/1972 00:00	ISLE-ADAM (L')	RUE DES HAUTES BRUYERES	3.27
65780475	16592	DISTPOT	95313	100	FO_DUCTI	01/01/1972 00:00	ISLE-ADAM (L')	CLOS LE PANIER MOQUE	10.7
65780476	16592	DISTPOT	95313	50	INCONNU	01/01/1980 00:00	ISLE-ADAM (L')	CLOS LE PANIER MOQUE	2.4
65780477	16592	DISTPOT	95313	50	PEBLEU	01/09/2016 00:00	ISLE-ADAM (L')	RUE LA GRANDE BRIERE	44.4
65780504	16592	DISTPOT	95313	150	FO_DUCTI	01/06/2021 00:00	ISLE-ADAM (L')	BOULEVARD DE LA REPUBLIQUE	1.08
65780567	16592	DISTPOT	95313	150	FO_DUCTI	01/06/2021 00:00	ISLE-ADAM (L')	BOULEVARD DE LA REPUBLIQUE	17.19
65780602	16592	DISTPOT	95313	150	FO_DUCTI	01/06/2021 00:00	ISLE-ADAM (L')	BOULEVARD DE LA REPUBLIQUE	133.08
65780674	16592	DISTPOT	95313	150	FO_DUCTI	01/06/2021 00:00	ISLE-ADAM (L')	BOULEVARD DE LA REPUBLIQUE	44.62
65780716	16592	DISTPOT	95313	150	FO_DUCTI	01/06/2021 00:00	ISLE-ADAM (L')	BOULEVARD DE LA REPUBLIQUE	0.79
65780748	16592	DISTPOT	95313	150	FO_DUCTI	01/06/2021 00:00	ISLE-ADAM (L')	BOULEVARD DE LA REPUBLIQUE	0.6
65780788	16592	DISTPOT	95480	150	FO_DUCTI	01/01/1993 00:00	PARMAIN	RUE DU MARECHAL LYAUTEY	6.22
65780789	16592	DISTPOT	95480	100	FO_DUCTI	01/09/2015 00:00	PARMAIN	RUE DU MARECHAL LYAUTEY	0.75
65780790	16592	DISTPOT	95313	100	FO_DUCTI	01/09/2015 00:00	ISLE-ADAM (L')	RUE DES CHALETS	111.03
65780828	16592	DISTPOT	95313	150	FO_GRISE	01/06/2021 00:00	ISLE-ADAM (L')	AVENUE JULES DUPRE	1.07
65780842	16592	DISTPOT	95313	150	FO_GRISE	01/01/1960 00:00	ISLE-ADAM (L')	AVENUE JULES DUPRE	217.43
65780843	16592	DISTPOT	95313	63	PEBLEU	01/09/2014 00:00	ISLE-ADAM (L')	SENTE RURALE N 8	0.85
65780844	16592	DISTPOT	95313	63	PEBLEU	01/09/2014 00:00	ISLE-ADAM (L')	SENTE RURALE N 8	3.42
65780845	16592	DISTPOT	95313	150	FO_DUCTI	01/09/2014 00:00	ISLE-ADAM (L')	CHEMIN VICINAL N 13	4.1
65780846	16592	DISTPOT	95313	150	FO_DUCTI	01/09/2014 00:00	ISLE-ADAM (L')	AVENUE PAUL THOUREAUX	165.23

Envoyé en préfecture le 01/08/2024
 Reçu en préfecture le 01/08/2024
 Publié le 01/08/2024
 ID : 095-219504800-20240709-DEL202419A-AR



ASSET_ID	NUMCONTR	RESEAU	CODINSEE	DIAMETRE	MATERIAU	DATEPOSE	COMMUNE	ADRESSE	
65780847	16592	DISTPOT	95313	150	FO_DUCTI	01/09/2014 00:00	ISLE-ADAM (L')	AVENUE PAUL THOUREAUX	
65780848	16592	DISTPOT	95313	150	FO_DUCTI	01/09/2014 00:00	ISLE-ADAM (L')	AVENUE PAUL THOUREAUX	
65780849	16592	DISTPOT	95313	150	FO_DUCTI	01/09/2014 00:00	ISLE-ADAM (L')	AVENUE PAUL THOUREAUX	2.67
65780850	16592	DISTPOT	95313	150	FO_DUCTI	01/09/2014 00:00	ISLE-ADAM (L')	AVENUE PAUL THOUREAUX	2.7
65780854	16592	DISTPOT	95480	200	FO_DUCTI	01/01/1984 00:00	PARMAIN	CHEMIN DE VAUX	3.52
65780855	16592	DISTPOT	95480	300	FO_DUCTI	01/01/1973 00:00	PARMAIN	ROUTE DEPARTEMENTALE N 124	23.35
65780856	16592	DISTPOT	95480	300	FO_DUCTI	01/01/1974 00:00	PARMAIN	ALLEE DES PEUPLIERS	12.17
65780857	16592	DISTPOT	95480	200	FO_DUCTI	01/01/1982 00:00	PARMAIN	ALLEE DES PEUPLIERS	9.01
65780858	16592	DISTPOT	95134	150	FO_DUCTI	01/01/1962 00:00	CHAMPAGNE SUR (RUE DE PONTOISE	247.12
65780905	16592	DISTPOT	95313	150	FO_DUCTI	01/06/2021 00:00	ISLE-ADAM (L')	AVENUE JULES DUPRE	0.99
65780942	16592	DISTPOT	95313	150	FO_DUCTI	01/06/2021 00:00	ISLE-ADAM (L')	AVENUE BEAUSEJOUR	4.47
65780966	16592	DISTPOT	95313	150	FO_GRISE	01/01/1960 00:00	ISLE-ADAM (L')	CHEMIN DES FOLLES ENTREPRISES	14.5
65780967	16592	DISTPOT	95313	150	FO_GRISE	01/01/1960 00:00	ISLE-ADAM (L')	CHEMIN RURAL N 9	12.56
65780968	16592	DISTPOT	95313	160	PVCMON	02/12/2005 00:00	ISLE-ADAM (L')	AVENUE DES BONSHOMMES	1.6
65780969	16592	DISTPOT	95313	160	PVCMON	02/12/2005 00:00	ISLE-ADAM (L')	AVENUE DES BONSHOMMES	5.23
65780970	16592	DISTPOT	95313	160	PVCMON	02/12/2005 00:00	ISLE-ADAM (L')	AVENUE DES BONSHOMMES	1.78
65780971	16592	DISTPOT	95313	150	FO_DUCTI	01/06/2021 00:00	ISLE-ADAM (L')	ALLEE DU PHENIX	0.71
65781026	16592	DISTPOT	95134	60	FO_GRISE	01/01/1962 00:00	CHAMPAGNE SUR (CHEMIN DES ROCHES	219.31
65781027	16592	DISTPOT	95134	44	AUTRE	06/01/2006 00:00	CHAMPAGNE SUR (CHEMIN DES ROCHES	28.87
65781053	16592	DISTPOT	95313	150	FO_DUCTI	01/06/2021 00:00	ISLE-ADAM (L')	BOULEVARD DE LA REPUBLIQUE	1.11
65781072	16592	DISTPOT	95313	150	FO_DUCTI	01/06/2021 00:00	ISLE-ADAM (L')	BOULEVARD DE LA REPUBLIQUE	0.57
65781090	16592	DISTPOT	95313	150	FO_DUCTI	01/06/2021 00:00	ISLE-ADAM (L')	BOULEVARD DE LA REPUBLIQUE	80.43
65781106	16592	DISTPOT	95313	125	PEBLEU	01/07/2014 00:00	ISLE-ADAM (L')	RUE LEON FORT	120.85
65781120	16592	DISTPOT	95313	150	FO_DUCTI	01/06/2021 00:00	ISLE-ADAM (L')	RUE FRANCIS CARCO	1.11
65781164	16592	DISTPOT	95313	150	FO_DUCTI	01/06/2021 00:00	ISLE-ADAM (L')	ALLEE DU PHENIX	1.01
65781184	16592	DISTPOT	95313	100	FO_DUCTI	01/06/2021 00:00	ISLE-ADAM (L')	RUE FRANCIS CARCO	3.88
65781219	16592	DISTPOT	95313	100	FO_DUCTI	01/12/2016 00:00	ISLE-ADAM (L')	AVENUE THEODORE PREVOST	117.74
65781220	16592	DISTPOT	95313	150	FO_DUCTI	01/06/2021 00:00	ISLE-ADAM (L')	ALLEE DU PHENIX	1.15
65781252	16592	DISTPOT	95313	150	FO_DUCTI	01/06/2021 00:00	ISLE-ADAM (L')	BOULEVARD DE LA REPUBLIQUE	53.35
65781304	16592	DISTPOT	95480	100	FO_DUCTI	01/09/2015 00:00	PARMAIN	RUE VALENTIN BALY	145.61
65781305	16592	DISTPOT	95480	100	FO_DUCTI	01/09/2015 00:00	PARMAIN	RUE DU MARECHAL FOCH	3.1
65781353	16592	DISTPOT	95480	150	INCONNU		PARMAIN	ALLEE DES LAURIERS	1.84
65781364	16592	DISTPOT	95480	150	FO_DUCTI	01/01/1967 00:00	PARMAIN	PARC DU PRE DU LAYE	193.52
65781447	16592	DISTPOT	95313	150	FO_DUCTI	01/06/2021 00:00	ISLE-ADAM (L')	BOULEVARD DE LA REPUBLIQUE	1.01
65781504	16592	DISTPOT	95313	150	FO_DUCTI	01/06/2021 00:00	ISLE-ADAM (L')	BOULEVARD DE LA REPUBLIQUE	119.57
65781575	16592	DISTPOT	95313	150	FO_DUCTI	01/06/2021 00:00	ISLE-ADAM (L')	BOULEVARD DE LA REPUBLIQUE	0.73
65781689	16592	DISTPOT	95313	150	FO_DUCTI	01/06/2021 00:00	ISLE-ADAM (L')	BOULEVARD DE LA REPUBLIQUE	0.62
65781760	16592	DISTPOT	95313	150	FO_DUCTI	01/06/2021 00:00	ISLE-ADAM (L')	AVENUE DU DOCTEUR CHARLES FRITZ	1.04
65781761	16592	DISTPOT	95313	60	FO_DUCTI	01/06/2021 00:00	ISLE-ADAM (L')	RUE DU MARTEL	1.21
65781881	16592	DISTPOT	95313	100	FO_DUCTI	01/09/2014 00:00	ISLE-ADAM (L')	PLACE DU PATIS	1.59
65781888	16592	DISTPOT	95313	100	FO_DUCTI	01/09/2014 00:00	ISLE-ADAM (L')	RUE NOUVELLE	2.87
65781891	16592	DISTPOT	95313	150	FO_GRISE	01/01/1960 00:00	ISLE-ADAM (L')	LYCEE JEAN HONORE FRAGONARD	137.61

Envoyé en préfecture le 01/08/2024

Reçu en préfecture le 01/08/2024

Publié le 01/08/2024

ID : 095-219504800-20240709-DEL202419A-AR



ASSET_ID	NUMCONTR	RESEAU	CODINSEE	DIAMETRE	MATERIAU	DATEPOSE	COMMUNE	ADRESSE	
65782023	16592	DISTPOT	95313	250	FO_DUCTI	01/01/1969 00:00	ISLE-ADAM (L')	AVENUE DU CHEMIN VERT	
65782074	16592	DISTPOT	95313	63	PEBLEU	02/09/2013 00:00	ISLE-ADAM (L')	RUE DES ROSEAUX	
65782075	16592	DISTPOT	95313	63	PEBLEU	02/09/2013 00:00	ISLE-ADAM (L')	RUE DES ROSEAUX	2.63
65782076	16592	DISTPOT	95480	125	FO_GRISE	01/01/1960 00:00	PARMAIN	RUE RAYMOND POINCARE	194.46
65782081	16592	DISTPOT	95313	32	PEBLEU	02/09/2013 00:00	ISLE-ADAM (L')	CLOS DU HAUT DES PREUX	22.47
65782127	16592	DISTPOT	95134	200	FO_DUCTI	01/01/1984 00:00	CHAMPAGNE SUR (RUE DES FENAISONS		444.13
65782128	16592	DISTPOT	95134	200	FO_DUCTI	01/01/1994 00:00	CHAMPAGNE SUR (RUE AUGUSTE BOULARD		39.99
65782129	16592	DISTPOT	95134	125	PEBLEU	05/10/2012 00:00	CHAMPAGNE SUR (RUE DE LA FERME GAULOISE		85.57
65782130	16592	DISTPOT	95134	125	PEBLEU	05/10/2012 00:00	CHAMPAGNE SUR (RUE DE LA FERME GAULOISE		205.97
65782131	16592	DISTPOT	95134	125	PEBLEU	05/10/2012 00:00	CHAMPAGNE SUR (RUE DES FENAISONS		265.61
65782132	16592	DISTPOT	95134	125	PEBLEU	05/10/2012 00:00	CHAMPAGNE SUR (RUE DES PIERRES COUCHEES		5.12
65782133	16592	DISTPOT	95134	63	PEBLEU	05/10/2012 00:00	CHAMPAGNE SUR (RUE DES PIERRES COUCHEES		1.26
65782134	16592	DISTPOT	95134	125	PEBLEU	05/10/2012 00:00	CHAMPAGNE SUR (RUE DE LA FERME GAULOISE		2.24
65782187	16592	DISTPOT	95134	125	PEBLEU	05/10/2012 00:00	CHAMPAGNE SUR (RUE DE LA FERME GAULOISE		23.76
65782188	16592	DISTPOT	95134	63	PEBLEU	05/10/2012 00:00	CHAMPAGNE SUR (RUE DES PIERRES COUCHEES		155.56
65782201	16592	DISTPOT	95313	60	FO_DUCTI	01/06/2021 00:00	ISLE-ADAM (L')	RUE DU MARTEL	0.25
65782207	16592	DISTPOT	95480	63	PEBLEU	01/09/2020 00:00	PARMAIN	CHEMIN DES MYOSOTIS	61.38
65782208	16592	DISTPOT	95480	63	PEBLEU	01/09/2020 00:00	PARMAIN	CHEMIN DES MYOSOTIS	1.66
65782261	16592	DISTPOT	95313	60	FO_GRISE	01/01/1960 00:00	ISLE-ADAM (L')	RUE DU MARTEL	23.25
65782324	16592	DISTPOT	95313	150	FO_DUCTI	01/06/2021 00:00	ISLE-ADAM (L')	BOULEVARD DE LA REPUBLIQUE	88.15
65782325	16592	DISTPOT	95313	100	FO_DUCTI	01/06/2021 00:00	ISLE-ADAM (L')	AVENUE DU DOCTEUR CHARLES FRITZ	4.61
65782326	16592	DISTPOT	95313	150	FO_DUCTI	01/06/2021 00:00	ISLE-ADAM (L')	BOULEVARD DE LA REPUBLIQUE	0.69
65782327	16592	DISTPOT	95313	150	FO_DUCTI	01/06/2021 00:00	ISLE-ADAM (L')	BOULEVARD DE LA REPUBLIQUE	1.19
65782328	16592	DISTPOT	95313	100	FO_DUCTI	01/06/2021 00:00	ISLE-ADAM (L')	RUE FRANCIS CARCO	0.93
65782395	16592	DISTPOT	95313	150	FO_DUCTI	01/06/2021 00:00	ISLE-ADAM (L')	ALLEE DU PHENIX	0.54
65782456	16592	DISTPOT	95313	60	FO_DUCTI	01/06/2021 00:00	ISLE-ADAM (L')	ALLEE DU PHENIX	4.03
65782457	16592	DISTPOT	95313	150	FO_GRISE	01/06/2021 00:00	ISLE-ADAM (L')	AVENUE JULES DUPRE	0.84
65782458	16592	DISTPOT	95313	60	FO_GRISE	01/06/2021 00:00	ISLE-ADAM (L')	RUE DU MARTEL	1.87
65782493	16592	DISTPOT	95134	150	FO_DUCTI	01/04/2021 00:00	CHAMPAGNE SUR (RUE DES MARTYRS		49.93
65782530	16592	DISTPOT	95134	50	FO_DUCTI	01/04/2021 00:00	CHAMPAGNE SUR (RUE DES MARTYRS		0.9
65782531	16592	DISTPOT	95134	-1	FO_DUCTI	01/04/2021 00:00	CHAMPAGNE SUR (RUE DES MARTYRS		0.67
65782569	16592	DISTPOT	95313	80	FO_GRISE	01/01/1960 00:00	ISLE-ADAM (L')	RUE DE L AUBERGE DE CASSAN	19.89
65782570	16592	DISTPOT	95313	250	FO_DUCTI	01/01/1987 00:00	ISLE-ADAM (L')	43 Avenue du Chemin Vert	177.14
65782571	16592	DISTPOT	95313	63	PENOIR	01/01/1987 00:00	ISLE-ADAM (L')	37 Rue du Chemin Vert	88.27
65782572	16592	DISTPOT	95313	250	FO_DUCTI	01/01/1987 00:00	ISLE-ADAM (L')	AVENUE DE LA GARENNE	3.9
65782575	16592	DISTPOT	95313	100	FO_DUCTI	01/12/2010 00:00	ISLE-ADAM (L')	AVENUE DU CHEMIN VERT	1.7
65782576	16592	DISTPOT	95313	100	FO_DUCTI	01/12/2010 00:00	ISLE-ADAM (L')	AVENUE DU CHEMIN VERT	7.24
65782599	16592	DISTPOT	95134	-1	FO_DUCTI	01/04/2021 00:00	CHAMPAGNE SUR (RUE DES MARTYRS		1.31
65782616	16592	DISTPOT	95313	150	FO_GRISE	01/01/1960 00:00	ISLE-ADAM (L')	RUE MAUGER	80.17
65782617	16592	DISTPOT	95313	200	FO_DUCTI	01/01/2002 00:00	ISLE-ADAM (L')	RUE MAUGER	5.83
65782661	16592	DISTPOT	95134	-1	FO_DUCTI	01/04/2021 00:00	CHAMPAGNE SUR (RUE DES MARTYRS		1.03
65782727	16592	DISTPOT	95134	60	FO_DUCTI	01/04/2021 00:00	CHAMPAGNE SUR (RUE DES MARTYRS		1.07

Envoyé en préfecture le 01/08/2024

Reçu en préfecture le 01/08/2024

Publié le 01/08/2024

ID : 095-219504800-20240709-DEL202419A-AR



ASSET_ID	NUMCONTR	RESEAU	CODINSEE	DIAMETRE	MATERIAU	DATEPOSE	COMMUNE	ADRESSE	
65782793	16592	DISTPOT	95134	50	PEBLEU	01/04/2021 00:00	CHAMPAGNE SUR	(RUE DES MARTYRS	
65782813	16592	DISTPOT	95313	100	FO_DUCTI	01/10/2010 00:00	ISLE-ADAM (L')	RUELLE DU CHAMP CROCHU	
65782814	16592	DISTPOT	95313	200	FO_DUCTI	01/01/1973 00:00	ISLE-ADAM (L')	RUE DE LA MADELEINE	113.59
65782815	16592	DISTPOT	95313	100	FO_DUCTI	01/10/2010 00:00	ISLE-ADAM (L')	RUELLE DU CHAMP CROCHU	2.61
65782816	16592	DISTPOT	95313	200	FO_DUCTI	01/01/1973 00:00	ISLE-ADAM (L')	RUE DE LA MADELEINE	5.71
65782861	16592	DISTPOT	95134	60	FO_DUCTI	01/04/2021 00:00	CHAMPAGNE SUR	(RUE DES MARTYRS	0.81
65782889	16592	DISTPOT	95134	150	FO_DUCTI	01/04/2021 00:00	CHAMPAGNE SUR	(RUE DES MARTYRS	127.01
65782915	16592	DISTPOT	95134	60	FO_DUCTI	01/04/2021 00:00	CHAMPAGNE SUR	(RUE DES MARTYRS	1.48
65782970	16592	DISTPOT	95313	150	FO_GRISE	01/01/1960 00:00	ISLE-ADAM (L')	RUE MARBACH AM NECKAR	84.89
65782971	16592	DISTPOT	95134	50	PEBLEU	01/04/2021 00:00	CHAMPAGNE SUR	(RUE DES MARTYRS	2.46
65783045	16592	DISTPOT	95134	100	FO_DUCTI	01/04/2021 00:00	CHAMPAGNE SUR	(RUE DES MARTYRS	0.94
65783062	16592	DISTPOT	95313	100	FO_DUCTI	01/11/2010 00:00	ISLE-ADAM (L')	RUE GEORGES BERNIER	39.22
65783063	16592	DISTPOT	95313	150	FO_DUCTI	01/09/2021 00:00	ISLE-ADAM (L')	AVENUE BEAUSEJOUR	69.49
65783104	16592	DISTPOT	95134	60	FO_DUCTI	01/04/2021 00:00	CHAMPAGNE SUR	(RUE DES MARTYRS	3.14
65783116	16592	DISTPOT	95134	150	FO_DUCTI	01/04/2021 00:00	CHAMPAGNE SUR	(RUE DES MARTYRS	3.3
65783166	16592	DISTPOT	95134	150	FO_DUCTI	01/04/2021 00:00	CHAMPAGNE SUR	(RUE DES MARTYRS	4.57
65783170	16592	DISTPOT	95313	100	FO_DUCTI	01/01/1975 00:00	ISLE-ADAM (L')	RUE CHARLES HIBERT	55.58
65783171	16592	DISTPOT	95313	63	PEBLEU	01/01/2010 00:00	ISLE-ADAM (L')	RUE DU PRE DE L'ISLE	1.38
65783172	16592	DISTPOT	95313	63	PEBLEU	01/01/2010 00:00	ISLE-ADAM (L')	RUE DU PRE DE L'ISLE	60.66
65783173	16592	DISTPOT	95313	200	FO_DUCTI	01/01/2002 00:00	ISLE-ADAM (L')	RUE DE PONTOISE	51.64
65783184	16592	DISTPOT	95134	150	FO_DUCTI	01/04/2021 00:00	CHAMPAGNE SUR	(RUE DES MARTYRS	23.39
65783246	16592	DISTPOT	95134	200	FO_DUCTI	01/04/2021 00:00	CHAMPAGNE SUR	(RUE DE CHAMBLY	0.55
65783247	16592	DISTPOT	95134	200	FO_DUCTI	01/04/2021 00:00	CHAMPAGNE SUR	(RUE DE CHAMBLY	0.41
65783294	16592	DISTPOT	95134	100	FO_DUCTI	01/04/2021 00:00	CHAMPAGNE SUR	(RUE DES MARTYRS	0.79
65783365	16592	DISTPOT	95134	150	FO_DUCTI	01/04/2021 00:00	CHAMPAGNE SUR	(RUE DES MARTYRS	33.56
65783367	16592	DISTPOT	95134	150	FO_DUCTI	01/04/2021 00:00	CHAMPAGNE SUR	(RUE DES MARTYRS	47.66
65783411	16592	DISTPOT	95134	150	FO_DUCTI	01/04/2021 00:00	CHAMPAGNE SUR	(RUE DES MARTYRS	4.85
65783445	16592	DISTPOT	95134	150	FO_DUCTI	01/04/2021 00:00	CHAMPAGNE SUR	(RUE DES MARTYRS	14.14
65783448	16592	DISTPOT	95480	300	FO_DUCTI	01/01/1973 00:00	PARMAIN	RUE DE NESLES	135.54
65783483	16592	DISTPOT	95134	100	FO_DUCTI	01/04/2021 00:00	CHAMPAGNE SUR	(RUE DES MARTYRS	1.28
65783629	16592	DISTPOT	95313	250	FO_DUCTI	01/01/1969 00:00	ISLE-ADAM (L')	RUE DE LA CAPITAINERIE	120.07
65783630	16592	DISTPOT	95480	150	FO_DUCTI	01/01/1983 00:00	PARMAIN	RUE COUPERIE	14.0
65783922	16592	DISTPOT	95134	63	PEBLEU	14/06/2007 00:00	CHAMPAGNE SUR	(RUE DU PARADIS	22.14
65783924	16592	DISTPOT	95134	63	PEBLEU	14/06/2007 00:00	CHAMPAGNE SUR	(RUE DU PARADIS	1.29
65783946	16592	DISTPOT	95480	300	FO_DUCTI	01/01/1973 00:00	PARMAIN	SENTE DE LA RUELLETTE	186.46
65783947	16592	DISTPOT	95480	150	FO_DUCTI	01/07/2015 00:00	PARMAIN	RUE DE NESLES	10.27
65783948	16592	DISTPOT	95480	300	FO_DUCTI	01/07/2015 00:00	PARMAIN	RUE DE NESLES	12.11
65783949	16592	DISTPOT	95480	300	FO_DUCTI	01/07/2015 00:00	PARMAIN	RUE DE NESLES	2.6
65783950	16592	DISTPOT	95480	300	FO_DUCTI	01/07/2015 00:00	PARMAIN	RUE DE NESLES	2.18
65784125	16592	DISTPOT	95313	150	FO_DUCTI	01/07/2010 00:00	ISLE-ADAM (L')	AVENUE JULES DUPRE	4.6
65784306	16592	DISTPOT	95313	100	FO_DUCTI	01/01/1994 00:00	ISLE-ADAM (L')	AVENUE DES ECURIES CONTI	4.62
65784307	16592	DISTPOT	95313	100	FO_GRISE	01/01/1960 00:00	ISLE-ADAM (L')	RUE DE LA MADELEINE	8.25

Envoyé en préfecture le 01/08/2024

Reçu en préfecture le 01/08/2024

Publié le 01/08/2024

ID : 095-219504800-20240709-DEL202419A-AR



ASSET_ID	NUMCONTR	RESEAU	CODINSEE	DIAMETRE	MATERIAU	DATEPOSE	COMMUNE	ADRESSE	
65784308	16592	DISTPOT	95313	150	FO_DUCTI	01/01/1977 00:00	ISLE-ADAM (L')	CHEMIN DES BELLES VUES	
65784348	16592	DISTPOT	95313	150	FO_DUCTI	01/01/1977 00:00	ISLE-ADAM (L')	CHEMIN DES BELLES VUES	
65784355	16592	DISTPOT	95134	40	FO_GRISE	01/01/1960 00:00	CHAMPAGNE SUR (RUE DE CHAMBLY		5.49
65784408	16592	DISTPOT	95313	150	FO_DUCTI	01/07/2010 00:00	ISLE-ADAM (L')	RUE SAINT LAZARE	4.55
65784411	16592	DISTPOT	95480	150	FO_GRISE	01/01/1960 00:00	PARMAIN	RUE DE NESLES	116.87
65784464	16592	DISTPOT	95134	60	FO_DUCTI	01/01/1967 00:00	CHAMPAGNE SUR (CHEMIN DES ROCHES		302.91
65784542	16592	DISTPOT	95313	150	FO_DUCTI	01/01/2020 00:00	ISLE-ADAM (L')	RUE DU CADRAN	14.54
65784651	16592	DISTPOT	95313	60	FO_GRISE	01/01/1960 00:00	ISLE-ADAM (L')	RUE DU VIEUX CHEMIN DE PARIS	2.37
65784652	16592	DISTPOT	95313	63	PEBLEU	01/11/2012 00:00	ISLE-ADAM (L')	RUE DU VIEUX CHEMIN DE PARIS	166.94
65784946	16592	DISTPOT	95313	80	FO_GRISE	01/01/1960 00:00	ISLE-ADAM (L')	RUE DU VIEUX CHEMIN DE PARIS	3.37
65784947	16592	DISTPOT	95313	100	FO_DUCTI	01/01/1968 00:00	ISLE-ADAM (L')	RUE DU VIEUX CHEMIN DE PARIS	98.9
65784948	16592	DISTPOT	95313	63	PEBLEU	01/11/2012 00:00	ISLE-ADAM (L')	RUE DU VIEUX CHEMIN DE PARIS	9.86
65784949	16592	DISTPOT	95313	100	FO_DUCTI	01/01/1972 00:00	ISLE-ADAM (L')	RUE DE LA RENARDE	128.9
65784951	16592	DISTPOT	95313	63	PEBLEU	01/11/2012 00:00	ISLE-ADAM (L')	RUE DE LA RENARDE	2.66
65784952	16592	DISTPOT	95313	100	FO_DUCTI	01/01/1968 00:00	ISLE-ADAM (L')	RUE DU VIEUX CHEMIN DE PARIS	0.79
65784953	16592	DISTPOT	95313	100	FO_DUCTI	01/01/1968 00:00	ISLE-ADAM (L')	RUE DU VIEUX CHEMIN DE PARIS	11.51
65785214	16592	DISTPOT	95313	125	FO_DUCTI	01/01/2020 00:00	ISLE-ADAM (L')	AVENUE DU CHEMIN VERT	0.69
65785330	16592	DISTPOT	95313	100	FO_DUCTI	01/01/2020 00:00	ISLE-ADAM (L')	QUAI DE L' ECLUSE	63.04
65785360	16592	DISTPOT	95313	100	FO_DUCTI	01/01/2017 00:00	ISLE-ADAM (L')	RUE EMILE VOLANT	2.3
65785361	16592	DISTPOT	95313	100	FO_DUCTI	01/01/2017 00:00	ISLE-ADAM (L')	RUE LES BARONNIES	2.37
65785430	16592	DISTPOT	95313	80	FO_GRISE	01/06/2021 00:00	ISLE-ADAM (L')	RUE DU MARTEL	1.36
65785436	16592	DISTPOT	95313	63	PEBLEU	01/10/2016 00:00	ISLE-ADAM (L')	LE BOIS AUX MERLES	102.2
65785470	16592	DISTPOT	95313	60	FO_GRISE	01/01/1960 00:00	ISLE-ADAM (L')	ALLEE DU PHENIX	154.88
65785480	16592	DISTPOT	95313	100	FO_DUCTI	01/09/2014 00:00	ISLE-ADAM (L')	RUE FRANCIS CARCO	76.34
65785529	16592	DISTPOT	95313	400	INCONNU	01/01/1970 00:00	ISLE-ADAM (L')	CHEMIN DES TROIS SOURCES	11.01
65785533	16592	DISTPOT	95134	63	PEBLEU	01/10/2014 00:00	CHAMPAGNE SUR (RUELLE CARON		52.38
65785534	16592	DISTPOT	95313	60	FO_DUCTI	01/01/1972 00:00	ISLE-ADAM (L')	PARC DE CASSAN 2	1.72
65785556	16592	DISTPOT	95313	100	FO_DUCTI	01/04/2017 00:00	ISLE-ADAM (L')	RUE FRANCIS CARCO	1.99
65785557	16592	DISTPOT	95313	100	FO_DUCTI	01/04/2017 00:00	ISLE-ADAM (L')	RUE CHARLES BINDER	2.65
65785558	16592	DISTPOT	95313	100	FO_DUCTI	01/04/2017 00:00	ISLE-ADAM (L')	RUE CHARLES BINDER	108.15
65785559	16592	DISTPOT	95313	100	FO_DUCTI	01/04/2017 00:00	ISLE-ADAM (L')	RUE FRANCIS CARCO	1.85
65785560	16592	DISTPOT	95313	100	FO_DUCTI	01/04/2017 00:00	ISLE-ADAM (L')	RUE CHARLES BINDER	115.89
65785561	16592	DISTPOT	95313	100	FO_DUCTI	01/04/2017 00:00	ISLE-ADAM (L')	RUE CHARLES BINDER	95.72
65785603	16592	DISTPOT	95313	100	FO_GRISE	01/01/1960 00:00	ISLE-ADAM (L')	AVENUE DE PARIS	55.96
65785622	16592	DISTPOT	95313	200	FO_DUCTI	01/01/1997 00:00	ISLE-ADAM (L')	RUE DE BEAUMONT	88.04
65785623	16592	DISTPOT	95480	100	FO_DUCTI	01/01/1978 00:00	PARMAIN	RUE DU GENERAL DE GAULLE	6.39
65785624	16592	DISTPOT	95480	50	PENOIR		PARMAIN	RUE DU GENERAL DE GAULLE	40.26
65785625	16592	DISTPOT	95480	50	PENOIR		PARMAIN	RUE DU GENERAL DE GAULLE	2.26
65785742	16592	DISTPOT	95313	60	FO_GRISE	01/01/1960 00:00	ISLE-ADAM (L')	ALLEE DU PHENIX	16.13
65785743	16592	DISTPOT	95313	60	FO_GRISE	01/01/1960 00:00	ISLE-ADAM (L')	ALLEE DU PHENIX	5.72
65785744	16592	DISTPOT	95313	60	FO_GRISE	01/01/1960 00:00	ISLE-ADAM (L')	ALLEE DU PHENIX	2.28
65785813	16592	DISTPOT	95134	150	FO_GRISE	01/01/1960 00:00	CHAMPAGNE SUR (RUE JULES PICARD		2.22

Envoyé en préfecture le 01/08/2024

Reçu en préfecture le 01/08/2024

Publié le 01/08/2024

ID : 095-219504800-20240709-DEL202419A-AR



ASSET_ID	NUMCONTR	RESEAU	CODINSEE	DIAMETRE	MATERIAU	DATEPOSE	COMMUNE	ADRESSE	
65785816	16592	DISTPOT	95313	200	FO_DUCTI	01/01/1997 00:00	ISLE-ADAM (L')	RUE DE BEAUMONT	
65785817	16592	DISTPOT	95313	100	INCONNU	01/11/2016 00:00	ISLE-ADAM (L')	RUE DE BEAUMONT	
65785822	16592	DISTPOT	95313	100	FO_DUCTI	01/12/2016 00:00	ISLE-ADAM (L')	AVENUE THEODORE PREVOST	90.14
65785853	16592	DISTPOT	95480	150	FO_DUCTI	01/03/2017 00:00	PARMAIN	PLACE GEORGES CLEMENCEAU	2.61
65785854	16592	DISTPOT	95480	50	PEBLEU		PARMAIN	PLACE GEORGES CLEMENCEAU	1.53
65785855	16592	DISTPOT	95480	150	FO_DUCTI	01/03/2017 00:00	PARMAIN	RUE GUICHARD	107.61
65785857	16592	DISTPOT	95480	50	PEBLEU		PARMAIN	PLACE GEORGES CLEMENCEAU	37.28
65785859	16592	DISTPOT	95480	150	FO_DUCTI	01/03/2017 00:00	PARMAIN	PLACE GEORGES CLEMENCEAU	21.08
65785860	16592	DISTPOT	95480	150	FO_DUCTI	01/03/2017 00:00	PARMAIN	RUE GUICHARD	7.49
65785861	16592	DISTPOT	95313	150	FO_DUCTI	01/08/2019 00:00	ISLE-ADAM (L')	RESIDENCE LA RENARDIERE	1.58
65785862	16592	DISTPOT	95313	125	FO_DUCTI	01/08/2019 00:00	ISLE-ADAM (L')	AVENUE JEANNE MERIENNE	4.8
65785992	16592	DISTPOT	95313	200	FO_DUCTI	01/01/1997 00:00	ISLE-ADAM (L')	RUE DE BEAUMONT	2.49
65785997	16592	DISTPOT	95313	100	INCONNU	01/11/2016 00:00	ISLE-ADAM (L')	CLOS DU LYS	11.15
65786039	16592	DISTPOT	95313	100	FO_DUCTI	01/01/1975 00:00	ISLE-ADAM (L')	AVENUE DU DOCTEUR CHARLES FRITZ	67.1
65786158	16592	DISTPOT	95134	63	PEBLEU	01/10/2014 00:00	CHAMPAGNE SUR (PLACE DU GENERAL DE GAULLE	2.08
65786323	16592	DISTPOT	95134	150	FO_GRISE	01/01/1960 00:00	CHAMPAGNE SUR (RUE DU GENERAL CORBINEAU	290.45
65786367	16592	DISTPOT	95313	63	PEBLEU	01/09/2014 00:00	ISLE-ADAM (L')	SENTE RURALE N 8	108.78
65786373	16592	DISTPOT	95313	100	FO_DUCTI	01/04/2017 00:00	ISLE-ADAM (L')	AVENUE DU DOCTEUR CHARLES FRITZ	2.42
65786380	16592	DISTPOT	95313	100	FO_DUCTI	01/09/2014 00:00	ISLE-ADAM (L')	RUE FRANCIS CARCO	3.49
65786541	16592	DISTPOT	95313	125	FO_GRISE	01/01/1960 00:00	ISLE-ADAM (L')	RUE DAMBRY	37.73
65786542	16592	DISTPOT	95313	150	FO_DUCTI	01/01/1975 00:00	ISLE-ADAM (L')	AVENUE DE PARIS	86.16
65786543	16592	DISTPOT	95313	150	FO_DUCTI	01/10/2017 00:00	ISLE-ADAM (L')	AVENUE DE PARIS	62.02
65786621	16592	DISTPOT	95313	150	FO_DUCTI	01/06/2017 00:00	ISLE-ADAM (L')	AVENUE DES BONSHOMMES	2.83
65786622	16592	DISTPOT	95313	150	FO_DUCTI	01/06/2017 00:00	ISLE-ADAM (L')	RUE SEVERE HARDY	232.85
65786728	16592	DISTPOT	95313	100	FO_DUCTI	01/01/1987 00:00	ISLE-ADAM (L')	ALLEE DES SABLIERES	4.15
65787025	16592	DISTPOT	95134	60	FO_GRISE	01/01/1960 00:00	CHAMPAGNE SUR (RUE DES MARTYRS	55.65
65787026	16592	DISTPOT	95134	50	PEBLEU	17/03/2005 00:00	CHAMPAGNE SUR (RUE DES MARTYRS	16.72
65787027	16592	DISTPOT	95134	60	INCONNU	01/01/1960 00:00	CHAMPAGNE SUR (RUE DES MARTYRS	55.78
65787036	16592	DISTPOT	95313	125	FO_DUCTI	01/01/2020 00:00	ISLE-ADAM (L')	AVENUE DU CHEMIN VERT	39.74
65787037	16592	DISTPOT	95313	150	FO_DUCTI	01/01/2020 00:00	ISLE-ADAM (L')	AVENUE DU CHEMIN VERT	0.67
65787038	16592	DISTPOT	95313	125	FO_DUCTI	01/01/2020 00:00	ISLE-ADAM (L')	AVENUE DU CHEMIN VERT	72.99
65787039	16592	DISTPOT	95313	100	FO_DUCTI	01/01/2020 00:00	ISLE-ADAM (L')	QUAI DE L' ECLUSE	0.69
65787040	16592	DISTPOT	95313	125	FO_DUCTI	01/01/2020 00:00	ISLE-ADAM (L')	AVENUE DU CHEMIN VERT	137.58
65787042	16592	DISTPOT	95313	150	FO_DUCTI	01/01/2020 00:00	ISLE-ADAM (L')	RUE DES ALIZES	0.69
65787044	16592	DISTPOT	95313	60	FO_DUCTI	01/01/2020 00:00	ISLE-ADAM (L')	RUE DU CADRAN	141.26
65787045	16592	DISTPOT	95313	60	PEBLEU	01/01/2020 00:00	ISLE-ADAM (L')	PASSAGE DE L' ESTUAIRE	60.81
65787046	16592	DISTPOT	95313	63	PEBLEU	01/09/2020 00:00	ISLE-ADAM (L')	RUE ARNAUD BELTRAME	22.09
65787047	16592	DISTPOT	95313	150	FO_DUCTI	01/09/2020 00:00	ISLE-ADAM (L')	RUE ARNAUD BELTRAME	2.78
65787048	16592	DISTPOT	95313	150	FO_DUCTI	01/09/2020 00:00	ISLE-ADAM (L')	RUE ARNAUD BELTRAME	1.06
65787052	16592	DISTPOT	95313	150	FO_DUCTI	01/01/2020 00:00	ISLE-ADAM (L')	QUAI DE L' ECLUSE	419.35
65787055	16592	DISTPOT	95313	150	FO_DUCTI	01/01/2020 00:00	ISLE-ADAM (L')	RUE DES ALIZES	334.49
65787057	16592	DISTPOT	95313	150	FO_DUCTI	01/01/2020 00:00	ISLE-ADAM (L')	RUE DES ALIZES	3.83

Envoyé en préfecture le 01/08/2024

Reçu en préfecture le 01/08/2024

Publié le 01/08/2024

ID : 095-219504800-20240709-DEL202419A-AR



ASSET_ID	NUMCONTR	RESEAU	CODINSEE	DIAMETRE	MATERIAU	DATEPOSE	COMMUNE	ADRESSE	
65787058	16592	DISTPOT	95313	150	FO_DUCTI	01/01/2020 00:00	ISLE-ADAM (L')	RUE DES ALIZES	
65787060	16592	DISTPOT	95313	60	FO_DUCTI	01/01/2020 00:00	ISLE-ADAM (L')	RUE DES ALIZES	
65787063	16592	DISTPOT	95313	100	FO_DUCTI	01/09/2021 00:00	ISLE-ADAM (L')	RUE LA GRANDE AUNAIE	1.3
65787068	16592	DISTPOT	95313	60	FO_DUCTI	01/01/2020 00:00	ISLE-ADAM (L')	RUE DU CADRAN	47.57
65787073	16592	DISTPOT	95313	60	FO_DUCTI	01/01/2020 00:00	ISLE-ADAM (L')	PASSAGE DE L' ESTUAIRE	0.7
65787074	16592	DISTPOT	95313	100	FO_DUCTI	01/09/2021 00:00	ISLE-ADAM (L')	RUE LA GRANDE AUNAIE	0.82
65787075	16592	DISTPOT	95313	150	FO_DUCTI	01/01/1972 00:00	ISLE-ADAM (L')	RUE LA GRANDE AUNAIE	1.75
65787076	16592	DISTPOT	95313	63	PEBLEU	01/09/2020 00:00	ISLE-ADAM (L')	RUE ARNAUD BELTRAME	1.24
65787077	16592	DISTPOT	95313	63	PEBLEU	01/09/2020 00:00	ISLE-ADAM (L')	RUE ARNAUD BELTRAME	62.07
65787423	16592	DISTPOT	95313	250	FO_DUCTI	01/01/1987 00:00	ISLE-ADAM (L')	CHEMIN RURAL N 5	5.29
65787424	16592	DISTPOT	95313	150	FO_DUCTI	01/01/1970 00:00	ISLE-ADAM (L')	RUE MELLET	2.16
65787429	16592	DISTPOT	95313	150	FO_DUCTI	01/01/1975 00:00	ISLE-ADAM (L')	AVENUE DE PARIS	1.74
65787430	16592	DISTPOT	95313	200	FO_DUCTI	01/01/1972 00:00	ISLE-ADAM (L')	ALLEE DES MARRONNIERS	5.33
65787431	16592	DISTPOT	95313	150	FO_DUCTI	01/01/1973 00:00	ISLE-ADAM (L')	RUE CHANTEPIE MANCIER	1.71
65787443	16592	DISTPOT	95313	150	FO_DUCTI	01/01/1969 00:00	ISLE-ADAM (L')	RUE DE BEAUMONT	5.52
65788011	16592	DISTPOT	95134	100	FO_DUCTI	01/12/2020 00:00	CHAMPAGNE SUR (RUE GUY GERARD TAILLEUR		1.23
65788047	16592	DISTPOT	95134	100	FO_DUCTI	01/01/1967 00:00	CHAMPAGNE SUR (RUE DE L' ILE DE FRANCE		19.24
65788048	16592	DISTPOT	95134	32	PEBLEU	01/10/2020 00:00	CHAMPAGNE SUR (ALLEE DES ROSES		9.57
65788084	16592	DISTPOT	95313	63	PEBLEU	01/01/2020 00:00	ISLE-ADAM (L')	LES VINGT ARPENTS	77.41
65788094	16592	DISTPOT	95313	63	PEBLEU	01/06/2020 00:00	ISLE-ADAM (L')	CLOS AMIEL	45.86
65788241	16592	DISTPOT	95134	225	PEBLEU	01/07/2006 00:00	CHAMPAGNE SUR (RUE DE CHAMBLY		14.41
65788485	16592	DISTPOT	95313	100	FO_DUCTI	01/01/2017 00:00	ISLE-ADAM (L')	RUE PIERRE MORARD	49.32
65788610	16592	DISTPOT	95313	100	FO_DUCTI	01/09/2021 00:00	ISLE-ADAM (L')	AVENUE THEODORE PREVOST	1.05
65788611	16592	DISTPOT	95313	100	FO_DUCTI	01/09/2021 00:00	ISLE-ADAM (L')	AVENUE BEAUSEJOUR	2.36
65788612	16592	DISTPOT	95313	150	FO_DUCTI	01/09/2021 00:00	ISLE-ADAM (L')	AVENUE BEAUSEJOUR	172.05
65788615	16592	DISTPOT	95313	150	FO_DUCTI	01/09/2021 00:00	ISLE-ADAM (L')	AVENUE BEAUSEJOUR	0.67
65788616	16592	DISTPOT	95313	150	FO_DUCTI	01/09/2021 00:00	ISLE-ADAM (L')	AVENUE BEAUSEJOUR	1.09
65788617	16592	DISTPOT	95313	150	FO_DUCTI	01/09/2021 00:00	ISLE-ADAM (L')	AVENUE BEAUSEJOUR	0.93
65788621	16592	DISTPOT	95313	100	FO_DUCTI	01/09/2021 00:00	ISLE-ADAM (L')	RUE CHARLES BINDER	2.31
65788622	16592	DISTPOT	95313	100	FO_DUCTI	01/09/2021 00:00	ISLE-ADAM (L')	AVENUE BEAUSEJOUR	1.67
65788632	16592	DISTPOT	95313	150	FO_DUCTI	01/08/2019 00:00	ISLE-ADAM (L')	AVENUE JEANNE MERIENNE	2.29
65788633	16592	DISTPOT	95313	150	FO_DUCTI	01/08/2019 00:00	ISLE-ADAM (L')	AVENUE JEANNE MERIENNE	9.39
65788640	16592	DISTPOT	95313	100	FO_DUCTI	01/01/1972 00:00	ISLE-ADAM (L')	AVENUE DES BONSHOMMES	7.97
65788645	16592	DISTPOT	95313	150	FO_GRISE	01/01/1960 00:00	ISLE-ADAM (L')	AVENUE DES BONSHOMMES	1.33
65788646	16592	DISTPOT	95313	150	FO_GRISE	01/01/1960 00:00	ISLE-ADAM (L')	AVENUE DES BONSHOMMES	238.81
65788652	16592	DISTPOT	95313	150	FO_GRISE	01/01/1960 00:00	ISLE-ADAM (L')	AVENUE DES BONSHOMMES	1.59
65788669	16592	DISTPOT	95313	100	FO_DUCTI	01/09/2021 00:00	ISLE-ADAM (L')	AVENUE BEAUSEJOUR	0.39
65788670	16592	DISTPOT	95313	100	FO_DUCTI	01/09/2021 00:00	ISLE-ADAM (L')	AVENUE BEAUSEJOUR	0.41
65788671	16592	DISTPOT	95313	100	FO_DUCTI	01/09/2021 00:00	ISLE-ADAM (L')	AVENUE BEAUSEJOUR	0.41
65788676	16592	DISTPOT	95313	100	FO_DUCTI	01/09/2021 00:00	ISLE-ADAM (L')	AVENUE BEAUSEJOUR	0.36
65788677	16592	DISTPOT	95313	150	FO_DUCTI	01/09/2021 00:00	ISLE-ADAM (L')	AVENUE BEAUSEJOUR	0.4
65788703	16592	DISTPOT	95313	150	FO_DUCTI	01/09/2021 00:00	ISLE-ADAM (L')	AVENUE BEAUSEJOUR	115.35

Envoyé en préfecture le 01/08/2024

Reçu en préfecture le 01/08/2024

Publié le 01/08/2024

ID : 095-219504800-20240709-DEL202419A-AR



ASSET_ID	NUMCONTR	RESEAU	CODINSEE	DIAMETRE	MATERIAU	DATEPOSE	COMMUNE	ADRESSE	
65788709	16592	DISTPOT	95313	150	FO_DUCTI	01/09/2021 00:00	ISLE-ADAM (L')	AVENUE BEAUSEJOUR	
65788710	16592	DISTPOT	95313	150	FO_DUCTI	01/09/2021 00:00	ISLE-ADAM (L')	AVENUE BEAUSEJOUR	
65789596	16592	DISTPOT	95313	63	PEBLEU	01/06/2020 00:00	ISLE-ADAM (L')	CLOS AMIEL	0.53
65790318	16592	DISTPOT	95313	100	FO_DUCTI	01/11/2021 00:00	ISLE-ADAM (L')	PLACE DU TILLE	5.17
65790319	16592	DISTPOT	95313	100	FO_DUCTI		ISLE-ADAM (L')	RUE DE NOGENT	31.73
65790320	16592	DISTPOT	95313	100	FO_DUCTI	01/11/2021 00:00	ISLE-ADAM (L')	RUE DELAPERSONNE	0.62
65790321	16592	DISTPOT	95313	100	FO_DUCTI	01/11/2021 00:00	ISLE-ADAM (L')	RUE DELAPERSONNE	1.03
65790322	16592	DISTPOT	95313	100	FO_DUCTI	01/11/2021 00:00	ISLE-ADAM (L')	RUE DE NOGENT	0.31
65790323	16592	DISTPOT	95313	100	FO_DUCTI	01/11/2021 00:00	ISLE-ADAM (L')	RUE DE NOGENT	0.31
65790444	16592	DISTPOT	95313	63	PEBLEU	01/06/2020 00:00	ISLE-ADAM (L')	CLOS AMIEL	37.63
65790909	16592	DISTPOT	95313	100	FO_DUCTI	01/11/2021 00:00	ISLE-ADAM (L')	RUE DELAPERSONNE	0.3
65790910	16592	DISTPOT	95313	100	FO_DUCTI	01/11/2021 00:00	ISLE-ADAM (L')	RUE DE NOGENT	158.51
65790911	16592	DISTPOT	95313	100	FO_DUCTI	01/11/2021 00:00	ISLE-ADAM (L')	RUE DELAPERSONNE	1.29
65790912	16592	DISTPOT	95313	100	FO_DUCTI	01/11/2021 00:00	ISLE-ADAM (L')	RUE DELAPERSONNE	0.37
65790913	16592	DISTPOT	95313	100	FO_DUCTI	01/11/2021 00:00	ISLE-ADAM (L')	RUE DE NOGENT	33.04
65790914	16592	DISTPOT	95313	100	FO_DUCTI	01/11/2021 00:00	ISLE-ADAM (L')	RUE DE NOGENT	0.33
65790915	16592	DISTPOT	95313	100	FO_DUCTI	01/11/2021 00:00	ISLE-ADAM (L')	RUE DE NOGENT	4.26
65790916	16592	DISTPOT	95313	100	FO_DUCTI	01/11/2021 00:00	ISLE-ADAM (L')	RUE DE NOGENT	111.56
66462817	16592	DISTPOT	95313	250	FO_DUCTI	01/01/1987 00:00	ISLE-ADAM (L')	CHEMIN RURAL N 5	1.72
66462831	16592	DISTPOT	95313	150	FO_DUCTI	01/01/1973 00:00	ISLE-ADAM (L')	RUE CHANTEPIE MANCIER	4.06
66462843	16592	DISTPOT	95313	150	FO_DUCTI	01/01/1970 00:00	ISLE-ADAM (L')	RUE MELLET	153.61
66462862	16592	DISTPOT	95313	200	FO_DUCTI	01/01/1972 00:00	ISLE-ADAM (L')	ALLEE DES MARRONNIERS	2.57
66462868	16592	DISTPOT	95313	150	FO_DUCTI	01/01/1975 00:00	ISLE-ADAM (L')	AVENUE DE PARIS	72.37
66462900	16592	DISTPOT	95313	150	FO_DUCTI	01/01/1969 00:00	ISLE-ADAM (L')	RUE DE BEAUMONT	2.58
66462903	16592	DISTPOT	95313	100	FO_DUCTI	01/09/2021 00:00	ISLE-ADAM (L')	RUE LA GRANDE AUNAIE	1.79
66800122	16592	DISTPOT	95313	150	FO_DUCTI	01/01/1965 00:00	ISLE-ADAM (L')	RUE DE L' ILE DE FRANCE	4.77
67409705	16592	DISTPOT	95313	60	FO_DUCTI	18/03/2022 00:00	ISLE-ADAM (L')	Allée de la Croisee	14.47
67409709	16592	DISTPOT	95313	60	FO_DUCTI	18/03/2022 00:00	ISLE-ADAM (L')	Allée de la Croisee	28.27
67412689	16592	DISTPOT	95313	60	FO_DUCTI	18/03/2022 00:00	ISLE-ADAM (L')	Parc de Cassan	1.39
67412701	16592	DISTPOT	95313	60	FO_DUCTI	18/03/2022 00:00	ISLE-ADAM (L')	Parc de Cassan	61.34
67412706	16592	DISTPOT	95313	60	FO_DUCTI	18/03/2022 00:00	ISLE-ADAM (L')	Parc de Cassan	1.42
67412728	16592	DISTPOT	95313	60	FO_DUCTI	18/03/2022 00:00	ISLE-ADAM (L')	Parc de Cassan	0.37
67412736	16592	DISTPOT	95313	60	FO_DUCTI	18/03/2022 00:00	ISLE-ADAM (L')	Parc de Cassan	0.43
67412741	16592	DISTPOT	95313	60	FO_DUCTI	18/03/2022 00:00	ISLE-ADAM (L')	Parc de Cassan	67.73
67752256	16592	DISTPOT	95480	150	FO_DUCTI	01/01/1973 00:00	PARMAIN	SQUARE DE BOURGOGNE	3.39
67752268	16592	DISTPOT	95480	100	FO_DUCTI		PARMAIN	Square de Bourgogne	3.05
67752270	16592	DISTPOT	95480	100	FO_DUCTI		PARMAIN	Square de Bourgogne	93.27
67752272	16592	DISTPOT	95480	100	FO_DUCTI		PARMAIN	Square de Bourgogne	15.94
67752288	16592	DISTPOT	95480	-1	PENOIR		PARMAIN	Square de Bourgogne	32.6
67752292	16592	DISTPOT	95480	100	FO_DUCTI		PARMAIN	Square de Bourgogne	0.98
67752300	16592	DISTPOT	95480	100	FO_DUCTI		PARMAIN	Square de Bourgogne	71.71
67752302	16592	DISTPOT	95480	100	FO_DUCTI		PARMAIN	Square de Bourgogne	10.05

Envoyé en préfecture le 01/08/2024

Reçu en préfecture le 01/08/2024

Publié le 01/08/2024

ID : 095-219504800-20240709-DEL202419A-AR



ASSET_ID	NUMCONTR	RESEAU	CODINSEE	DIAMETRE	MATERIAU	DATEPOSE	COMMUNE	ADRESSE	
67752303	16592	DISTPOT	95480	100	FO_DUCTI		PARMAIN	Square de Bourgogne	
67752319	16592	DISTPOT	95480	100	FO_DUCTI		PARMAIN	Square de Bourgogne	
67752321	16592	DISTPOT	95480	-1	PENOIR		PARMAIN	Square de Bourgogne	25.12
67752323	16592	DISTPOT	95480	-1	PENOIR		PARMAIN	Square de Bourgogne	9.61
67752367	16592	DISTPOT	95480	150	FO_DUCTI	01/01/1973 00:00	PARMAIN	3 Square de Provence	2.23
67752379	16592	DISTPOT	95480	-1	PENOIR		PARMAIN	2 Square de Provence	9.78
67752381	16592	DISTPOT	95480	-1	PENOIR		PARMAIN	Square de Provence	13.91
67752383	16592	DISTPOT	95480	100	FO_DUCTI		PARMAIN	Square de Provence	1.08
67752384	16592	DISTPOT	95480	100	FO_DUCTI		PARMAIN	Square de Provence	1.32
67752387	16592	DISTPOT	95480	100	FO_DUCTI		PARMAIN	Square de Provence	23.08
67752390	16592	DISTPOT	95480	-1	PENOIR		PARMAIN	Square de Provence	0.73
67752396	16592	DISTPOT	95480	-1	PENOIR		PARMAIN	Square de Provence	99.6
67752398	16592	DISTPOT	95480	100	FO_DUCTI		PARMAIN	Square de Provence	1.18
67752400	16592	DISTPOT	95480	-1	PENOIR		PARMAIN	Square de Provence	70.04
67752792	16592	DISTPOT	95480	150	FO_DUCTI	01/01/1973 00:00	PARMAIN	RUE DE LA PAIX	3.59
67752822	16592	DISTPOT	95480	-1	PENOIR		PARMAIN	Square du Roussillon	26.75
67752824	16592	DISTPOT	95480	100	FO_DUCTI		PARMAIN	Square du Roussillon	1.84
67752826	16592	DISTPOT	95480	-1	PENOIR		PARMAIN	Square du Roussillon	9.06
67752831	16592	DISTPOT	95480	-1	PENOIR		PARMAIN	Square du Roussillon	37.84
67752843	16592	DISTPOT	95480	100	FO_DUCTI		PARMAIN	2 Square du Roussillon	1.99
67752846	16592	DISTPOT	95480	100	FO_DUCTI		PARMAIN	18 Square du Roussillon	62.79
67753080	16592	DISTPOT	95480	100	FO_DUCTI		PARMAIN	Square du Roussillon	1.52
67753120	16592	DISTPOT	95480	100	FO_DUCTI		PARMAIN	Square du Roussillon	48.99
67753122	16592	DISTPOT	95480	50	PENOIR		PARMAIN	Square du Roussillon	13.93
67753124	16592	DISTPOT	95480	-1	PENOIR		PARMAIN	Square du Roussillon	26.23
67753226	16592	DISTPOT	95480	-1	PENOIR		PARMAIN	Rue de l'Île de France	50.99
67753228	16592	DISTPOT	95480	100	FO_DUCTI		PARMAIN	Rue de l'Île de France	37.98
67753245	16592	DISTPOT	95480	100	FO_DUCTI		PARMAIN	Square de Normandie	59.12
67753247	16592	DISTPOT	95480	100	FO_DUCTI		PARMAIN	Square de Normandie	18.73
67753249	16592	DISTPOT	95480	100	FO_DUCTI		PARMAIN	Square de Normandie	18.18
67753251	16592	DISTPOT	95480	100	FO_DUCTI		PARMAIN	Square d'Anjou	1.16
67753268	16592	DISTPOT	95480	100	FO_DUCTI		PARMAIN	Rue de l'Île de France	1.11
67753270	16592	DISTPOT	95480	-1	PENOIR		PARMAIN	Square d'Anjou	114.28
67753272	16592	DISTPOT	95480	100	FO_DUCTI		PARMAIN	Square d'Anjou	1.23
67753294	16592	DISTPOT	95480	100	FO_DUCTI		PARMAIN	Rue de l'Île de France	0.68
67753296	16592	DISTPOT	95480	100	FO_DUCTI		PARMAIN	2 Square du Roussillon	19.73
67753298	16592	DISTPOT	95480	100	FO_DUCTI		PARMAIN	18 Square du Roussillon	2.23
67753300	16592	DISTPOT	95480	100	FO_DUCTI		PARMAIN	Square de Provence	6.32
67753302	16592	DISTPOT	95480	100	FO_DUCTI		PARMAIN	Square de Bourgogne	1.59
67765316	16592	DISTPOT	95313	60	FO_DUCTI	01/08/2022 00:00	ISLE-ADAM (L')	Parc de Cassan	27.04